



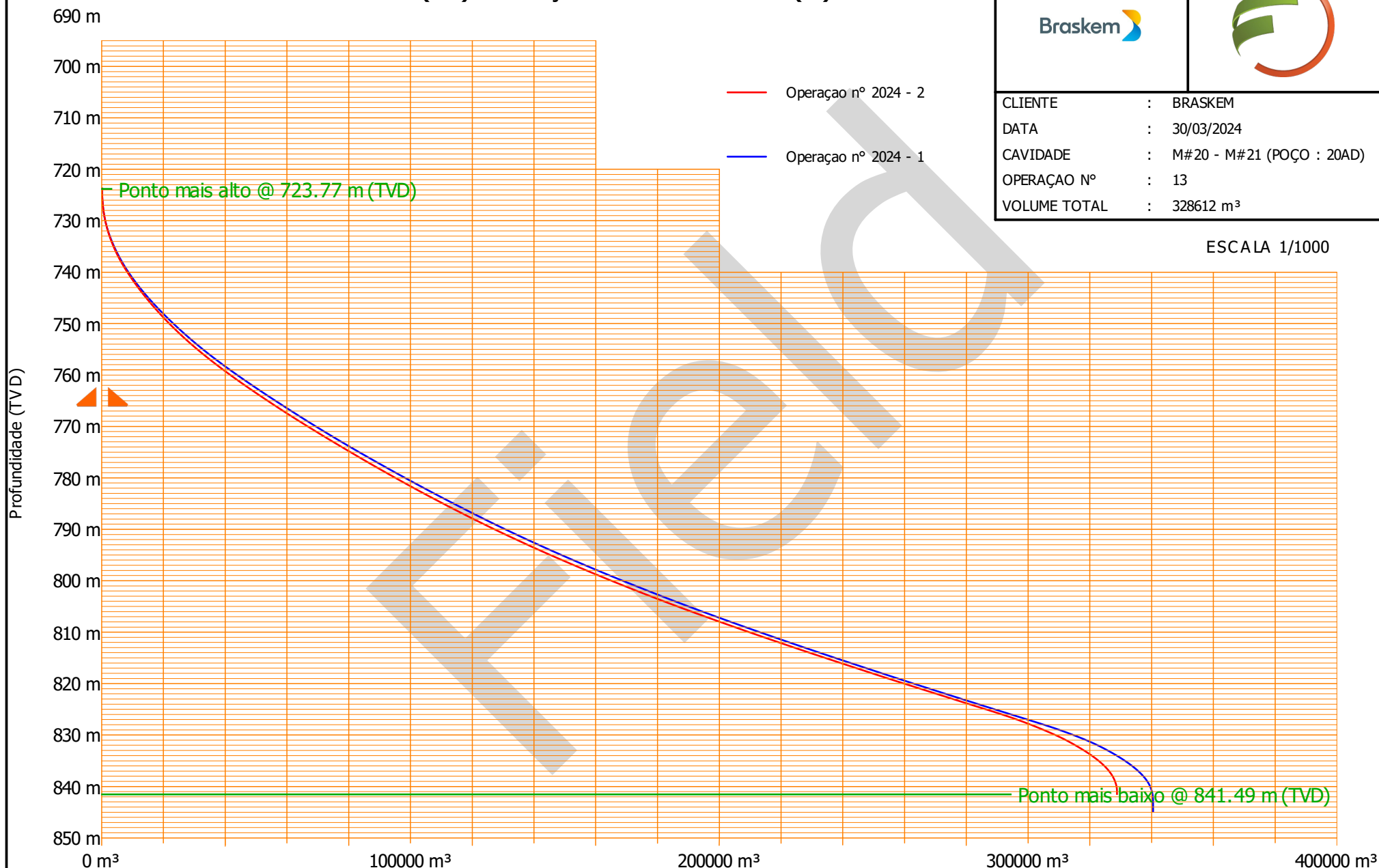
CLIENTE	BRASKEM
DATA	30/03/2024
CAVIDADE	M#20 - M#21 (POÇO : 20AD)
OPERAÇÃO N°	13
NUMERAÇÃO ANUAL DE OPERAÇÃO	2024 - 2
DATA RELATORIO	-
RELATORIO N°	FR24-3084

VOLUME TOTAL (m³) EM FUNÇÃO DA PROFUNDIDADE (m)



CLIENTE	: BRASKEM
DATA	: 30/03/2024
CAVIDADE	: M#20 - M#21 (POÇO : 20AD)
OPERAÇÃO Nº	: 13
VOLUME TOTAL	: 328612 m³

ESCALA 1/1000

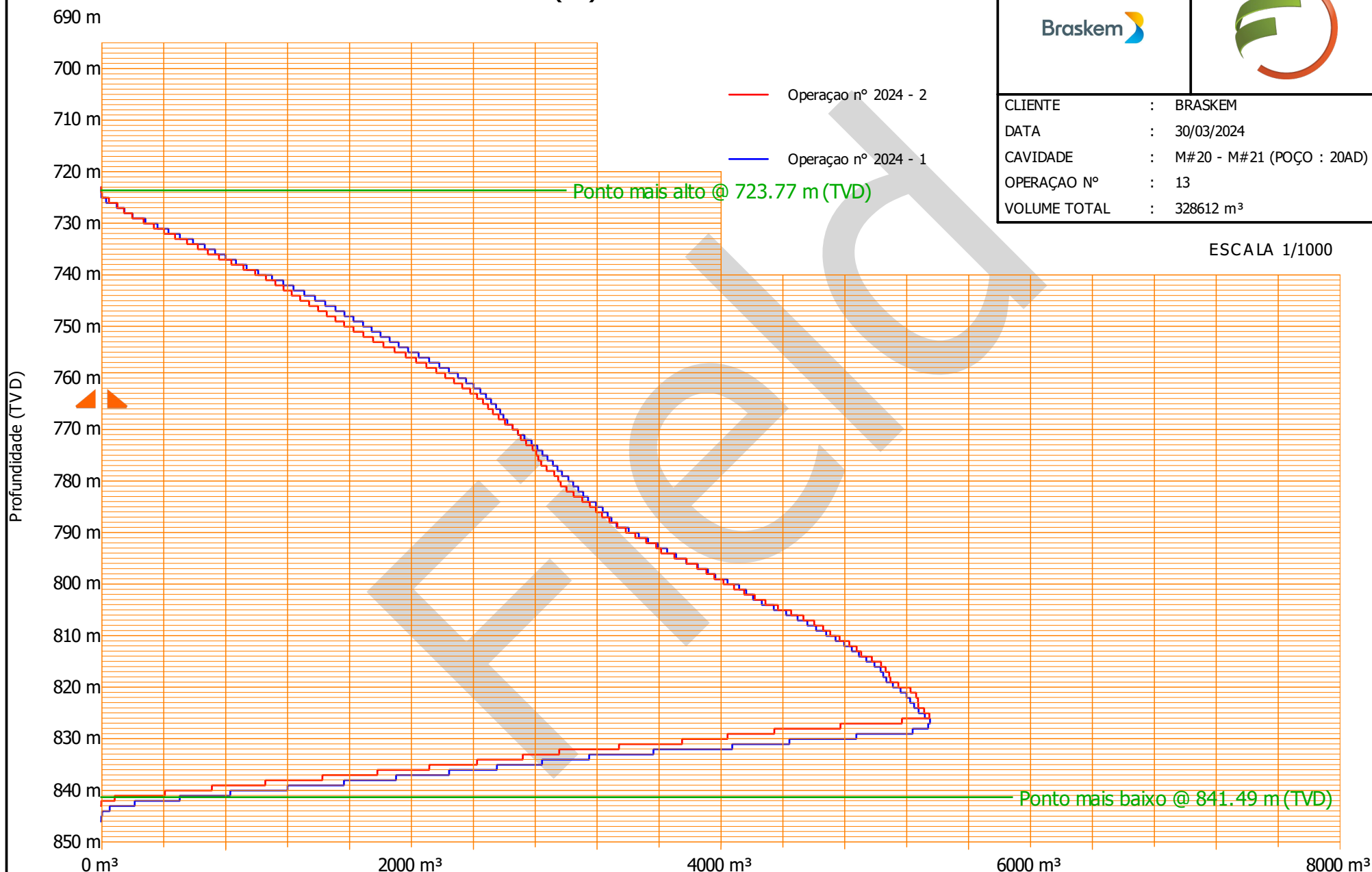


VOLUME PARCIAL (m³) A CADA 1 m



CLIENTE	: BRASKEM
DATA	: 30/03/2024
CAVIDADE	: M#20 - M#21 (POÇO : 20AD)
OPERAÇÃO Nº	: 13
VOLUME TOTAL	: 328612 m³

ESCALA 1/1000





CLIENTE : BRASKEM
DATA : 30/03/2024

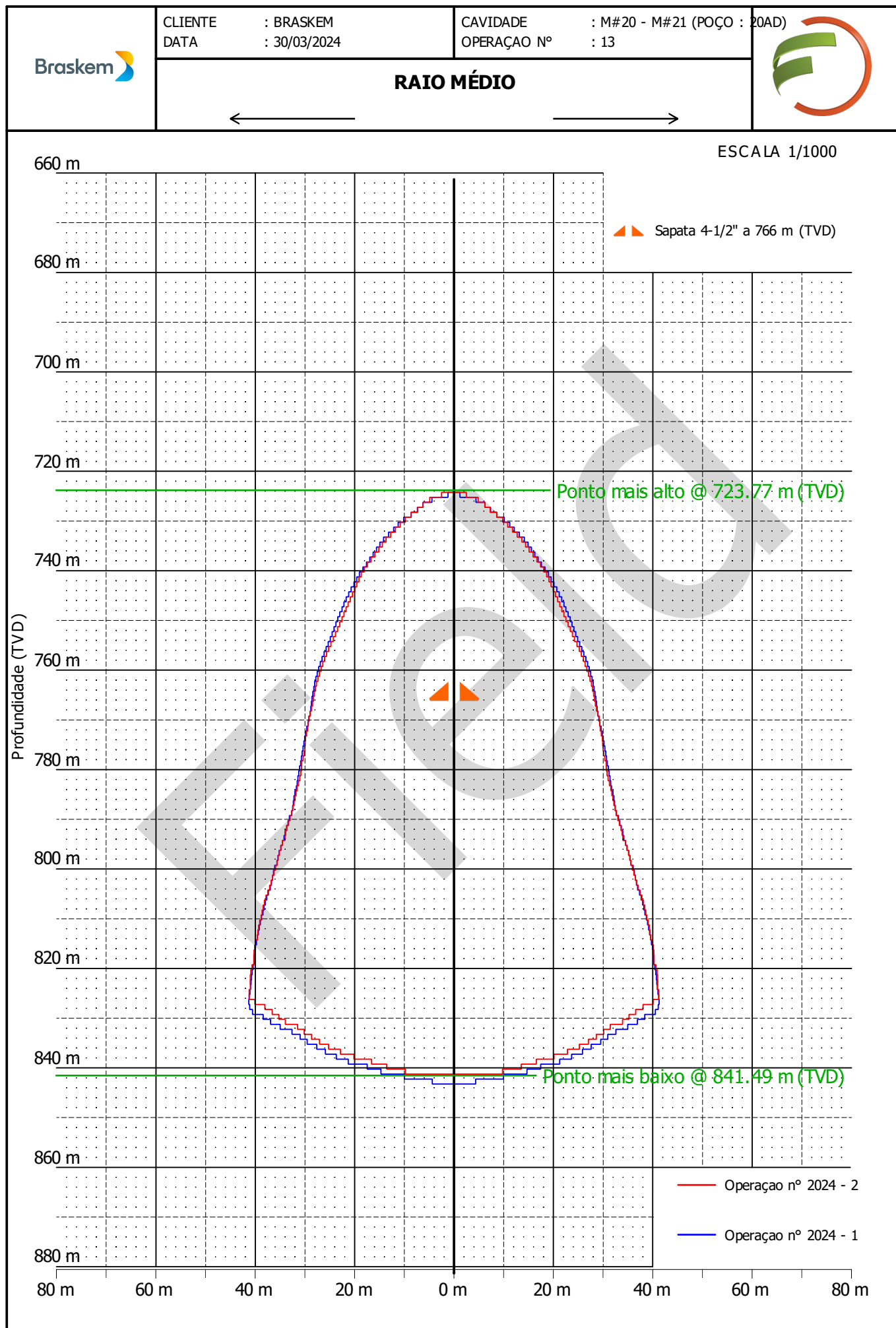
CAVIDADE : M#20 - M#21 (POÇO : 20AD)
OPERAÇÃO Nº : 13



SOBREPOSIÇÃO DAS SEÇÕES VERTICAIS entre N0 e N175 a cada 5°

ESCALA 1/1000





Os resultados apresentados nesse relatório de campo não foram revisados ou validados e não são, desta forma, definitivos. eles não podem, em nenhum caso, ser utilizados como suporte de interpretação e devem ser considerados apenas como à título indicativo. a empresa FLODIM se afasta de toda e qualquer responsabilidade no uso dessas informações temporárias para fins de tomada de decisão



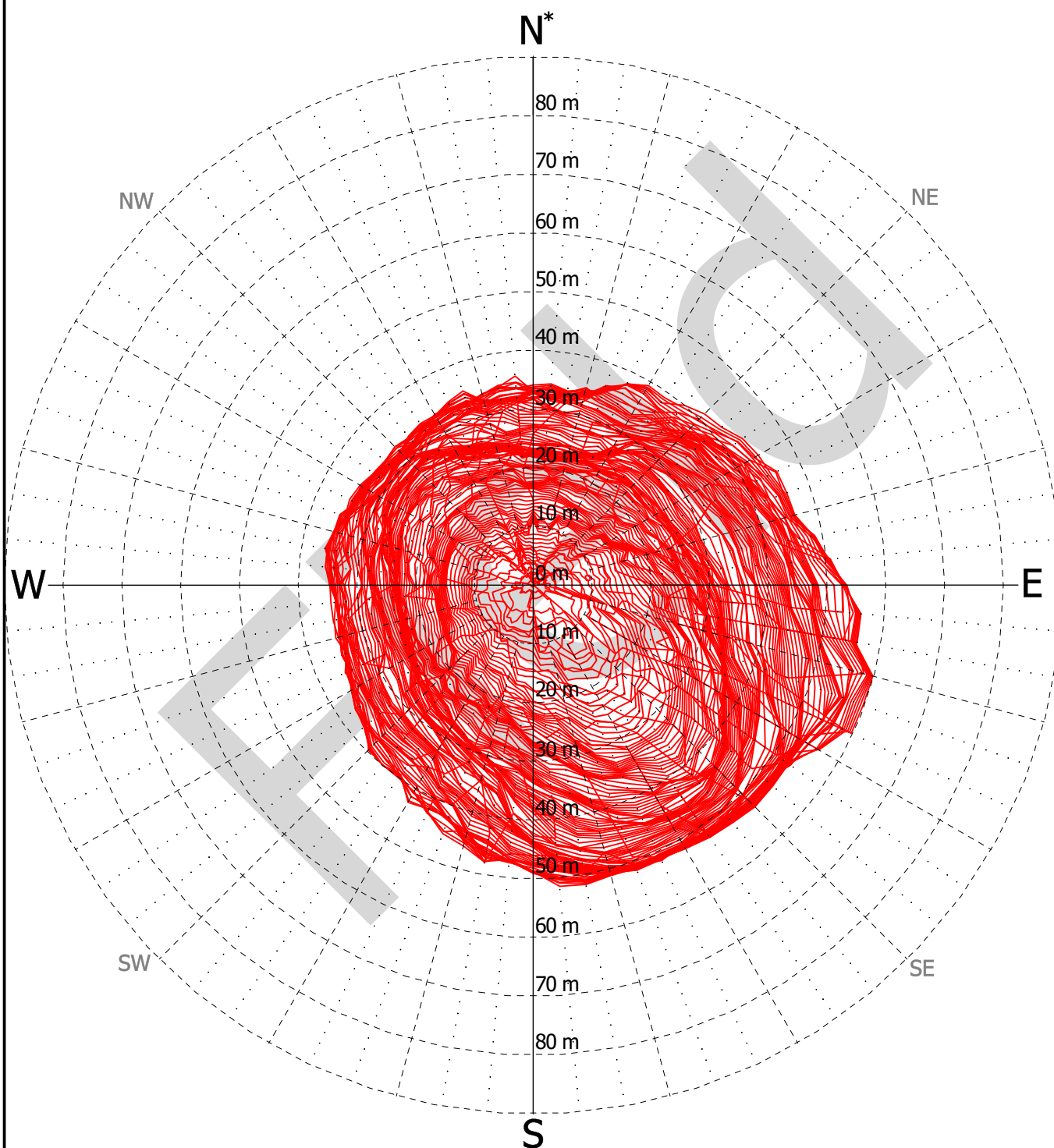
CLIENTE : BRASKEM
DATA : 30/03/2024

CAVIDADE : M#20 - M#21 (POÇO : 20AD)
OPERAÇÃO Nº : 13



SOBREPOSIÇÃO DAS SEÇÕES HORIZONTAIS
entre 768 m e 884 m (TVD : 724.2 m - 840.2 m)

ESCALA 1/1000



— Operação nº 2024 - 2

*Todas as seções estão orientadas para o Norte Geográfico.

Dedinação Magnética = -22.1°

Os resultados apresentados nesse relatório de campo não foram revisados ou validados e não são, desta forma, definitivos. eles não podem, em nenhum caso, ser utilizados como suporte de interpretação e devem ser considerados apenas como à título indicativo. a empresa FLODIM se afasta de toda e qualquer responsabilidade no uso dessas informações temporárias para fins de tomada de decisão



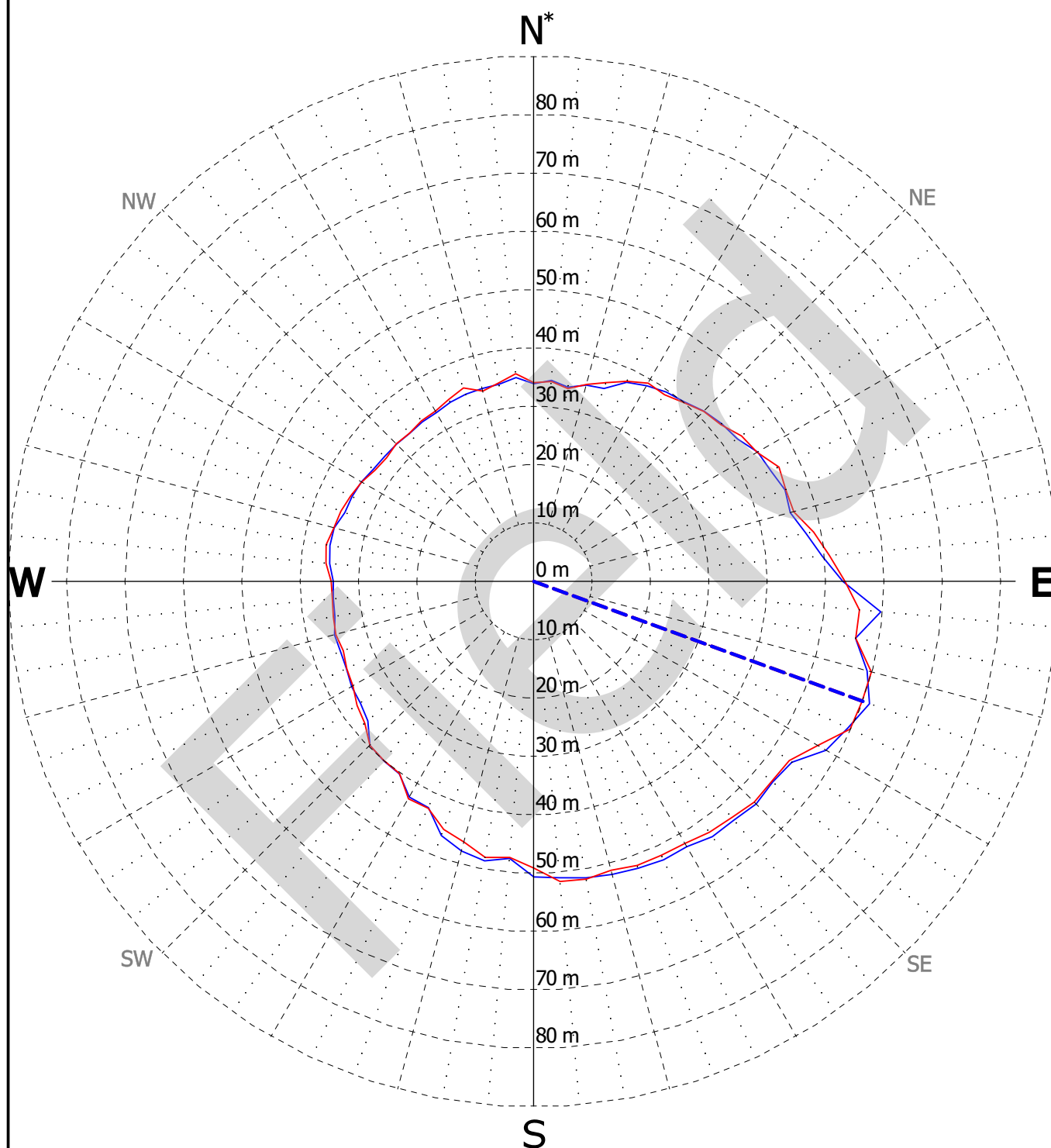
CLIENTE : BRASKEM
DATA : 30/03/2024

CAVIDADE : M#20 - M#21 (POÇO : 20AD)
OPERAÇÃO Nº : 13



EXTENSÃO MÁXIMA

ESCALA 1/1000



— Operação nº 2024 - 2

— Operação nº 2024 - 1

Max raio	: 59.86 m
Orientação máximo raio*	: N110
Profundidade máxi. raio (TVD)	: 836.55 m
Superfície	: 5874.26 m ²
Max distancia entre pontos	: 95.91 m

*Todas as seções estão orientadas para o Norte Geográfico.

Dedinação Magnética = -22.1°

Os resultados apresentados nesse relatório de campo não foram revisados ou validados e não são, desta forma, definitivos. eles não podem, em nenhum caso, ser utilizados como suporte de interpretação e devem ser considerados apenas como à título indicativo. a empresa FLODIM se afasta de toda e qualquer responsabilidade no uso dessas informações temporárias para fins de tomada de decisão



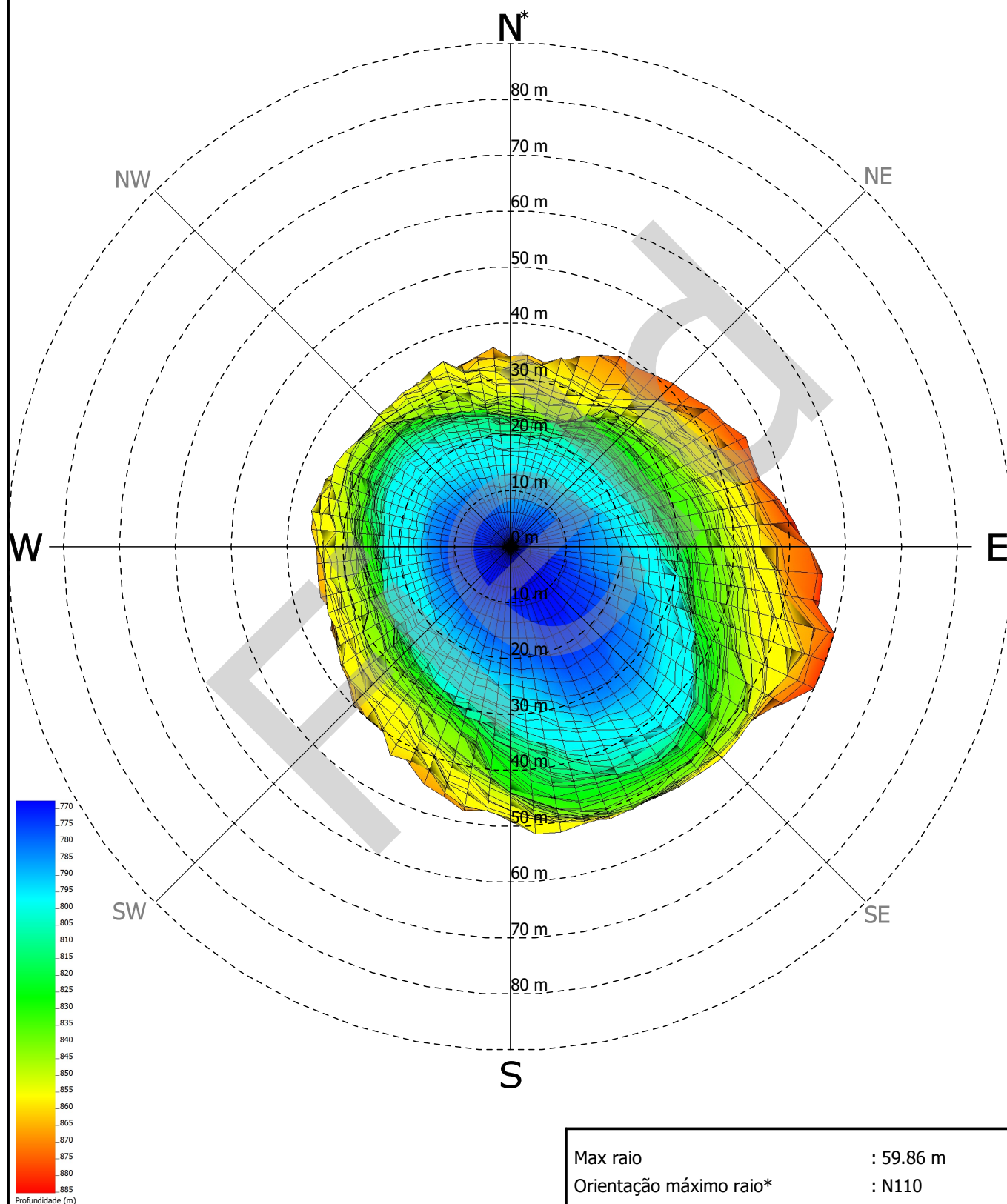
CLIENTE :BRASKEM
DATA :30/03/2024

CAVIDADE :M#20 - M#21 (POÇO : 20AD)
OPERAÇÃO N° :13



VISTA DE CIMA

ESCALA 1/1000





Max raio	: 59.86 m
Orientação máximo raio*	: N110
Profundidade máxi. raio (MD)	: 880.35 m
Superfície	: 5874.26 m ²
Max distancia entre pontos	: 95.91 m

*Todas as seções estão orientadas para o Norte Geográfico.

Declinação Magnética= -22.1°



Os resultados apresentados nesse relatório de campo não foram revisados ou validados e não são, desta forma, definitivos. eles não podem, em nenhum caso, ser utilizados como suporte de interpretação e devem ser considerados apenas como à título indicativo. a empresa FLODIM se afasta de toda e qualquer responsabilidade no uso dessas informações temporárias para fins de tomada de decisão

<div></div>		CLIENTE : BRASKEM DATA : 30/03/2024				CAVIDADE : M#20 - M#21 (POÇO : 20AD) OPERAÇÃO Nº : 13				1	<div></div>	
		TABELA RESUMO DAS CARATERÍSTICAS DA CAVERNA										
Profundidade (TVD) (m)	Volume acumulado (m³)	Volume seção (m³)	Área seção (m²)	Raio médio (m)	Diâmetro médio (m)	Raio min (m)	Raio max (m)	Orientação raio max (°)	Diâmetro min (m)	Diâmetro max (m)	Orientação diam. max (°)	
724.20	4.75	4.75	19.59	2.50	4.99	1.22	7.77	160.00	-	-	-	
725.20	54.47	49.73	74.60	4.87	9.75	0.19	14.11	140.00	-	-	-	
726.20	159.00	104.52	121.29	6.21	12.43	0.32	15.79	145.00	3.50	16.67	145.00	
727.20	305.64	146.64	166.61	7.28	14.56	0.71	17.16	145.00	7.59	18.98	150.00	
728.20	505.32	199.69	232.84	8.61	17.22	1.09	19.13	145.00	9.42	21.99	150.00	
729.20	778.68	273.36	302.31	9.81	19.62	1.79	21.23	145.00	11.46	25.61	150.00	
730.20	1118.07	339.38	367.72	10.82	21.64	2.63	22.46	150.00	13.49	27.72	150.00	
731.20	1522.84	404.77	435.99	11.78	23.56	3.30	24.19	140.00	15.23	29.82	150.00	
732.20	1999.32	476.49	508.54	12.72	25.45	3.99	25.74	140.00	16.80	32.68	140.00	
733.20	2553.03	553.71	587.20	13.67	27.34	4.67	27.15	140.00	18.30	35.26	140.00	
734.20	3176.67	623.64	652.76	14.41	28.83	5.22	28.57	145.00	19.77	37.67	145.00	
735.20	3864.89	688.22	718.15	15.12	30.24	5.78	29.89	145.00	21.11	39.83	145.00	
736.20	4625.13	760.24	796.87	15.93	31.85	6.40	30.70	145.00	22.55	41.38	145.00	
737.20	5465.46	840.33	874.85	16.69	33.38	7.15	31.52	145.00	23.72	42.97	135.00	
738.20	6383.70	918.23	953.25	17.42	34.84	7.90	32.30	140.00	24.68	44.94	135.00	
739.20	7377.83	994.14	1024.29	18.06	36.11	8.59	32.83	140.00	26.34	45.73	135.00	
740.20	8441.58	1063.75	1093.03	18.65	37.31	9.13	33.37	140.00	27.38	46.53	135.00	
741.20	9566.02	1124.44	1148.04	19.12	38.23	9.64	33.92	140.00	28.18	47.40	135.00	
742.20	10743.29	1177.27	1200.10	19.54	39.09	10.13	34.72	140.00	28.98	48.77	135.00	
743.20	11973.30	1230.01	1253.60	19.98	39.95	10.62	35.53	140.00	29.76	50.94	135.00	
744.20	13258.03	1284.73	1310.16	20.42	40.84	11.52	36.40	140.00	30.55	52.44	135.00	
745.20	14600.52	1342.50	1368.06	20.87	41.74	12.29	37.36	140.00	31.34	53.06	135.00	
746.20	16001.28	1400.76	1425.18	21.30	42.60	12.99	38.26	140.00	32.18	53.96	140.00	
747.20	17457.75	1456.47	1481.04	21.71	43.42	13.66	38.65	140.00	32.62	55.09	140.00	
748.20	18970.31	1512.56	1538.50	22.13	44.26	13.97	39.05	140.00	33.47	56.22	140.00	
749.20	20538.89	1568.58	1594.27	22.53	45.05	14.15	39.45	140.00	34.33	57.02	140.00	
750.20	22168.05	1629.16	1659.42	22.98	45.97	14.61	40.27	140.00	35.24	58.17	140.00	
751.20	23861.13	1693.08	1722.51	23.42	46.83	15.18	41.19	140.00	36.02	59.42	140.00	
752.20	25617.06	1755.93	1785.01	23.84	47.67	15.40	41.83	140.00	36.47	60.56	140.00	
753.20	27439.66	1822.60	1849.85	24.27	48.53	15.81	42.24	140.00	37.48	61.94	140.00	
754.20	29333.97	1894.31	1925.06	24.75	49.51	16.73	42.66	140.00	38.12	63.06	140.00	
755.20	31300.61	1966.64	1998.35	25.22	50.44	17.03	42.86	140.00	38.82	63.80	135.00	
756.20	33334.30	2033.69	2064.60	25.64	51.27	17.16	43.17	135.00	39.87	64.57	135.00	
757.20	35434.36	2100.06	2129.63	26.04	52.07	17.29	43.56	135.00	40.83	65.35	135.00	
758.20	37598.10	2163.74	2188.35	26.39	52.79	17.40	43.86	135.00	41.46	66.04	135.00	



Os resultados apresentados nesse relatório de campo não foram revisados ou validados e não são, desta forma, definitivos. eles não podem, em nenhum caso, ser utilizados como suporte de interpretação e devem ser considerados apenas como à título indicativo. a empresa FLODIM se afasta de toda e qualquer responsabilidade no uso dessas informações temporárias para fins de tomada de decisão

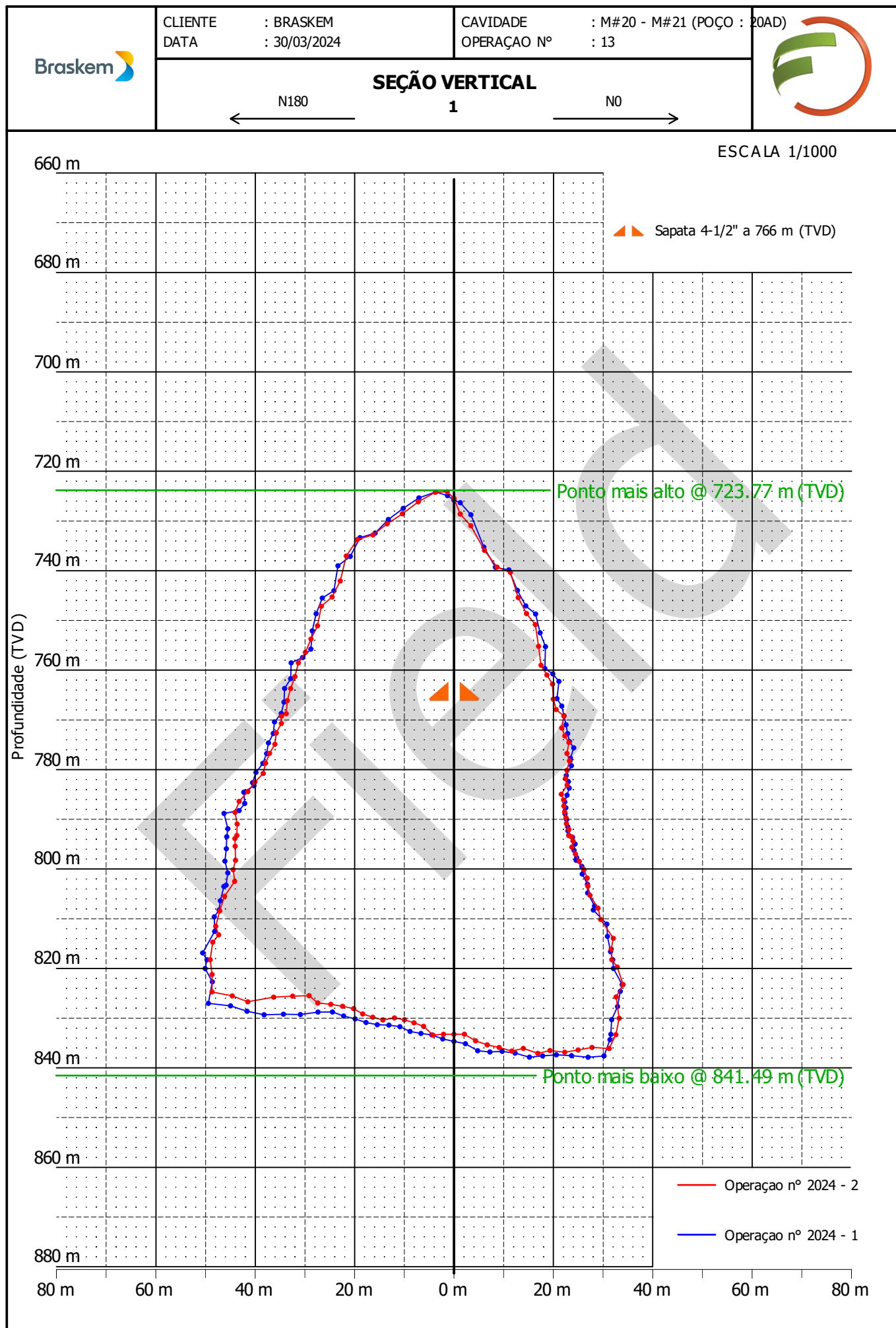
<div>Braskem</div>		CLIENTE : BRASKEM DATA : 30/03/2024				CAVIDADE : M#20 - M#21 (POÇO : 20AD) OPERAÇÃO Nº : 13			2	<div></div>	
		TABELA RESUMO DAS CARATERÍSTICAS DA CAVERNA									
Profundidade (TVD) (m)	Volume acumulado (m³)	Volume seção (m³)	Área seção (m²)	Raio médio (m)	Diâmetro médio (m)	Raio min (m)	Raio max (m)	Orientação raio max (°)	Diâmetro min (m)	Diâmetro max (m)	Orientação diam. max (°)
759.20	39819.85	2221.75	2245.73	26.74	53.47	17.51	44.02	135.00	42.47	66.75	135.00
760.20	42098.43	2278.59	2302.66	27.07	54.15	18.24	44.19	135.00	43.03	67.68	135.00
761.20	44430.13	2331.69	2354.64	27.38	54.75	18.53	44.29	135.00	44.23	68.14	135.00
762.20	46813.26	2383.13	2405.91	27.67	55.35	18.86	44.07	135.00	45.21	68.03	135.00
763.20	49240.95	2427.69	2445.67	27.90	55.80	19.19	43.87	140.00	46.07	67.93	135.00
764.20	51706.82	2465.87	2481.93	28.11	56.21	19.52	43.80	140.00	46.33	68.26	130.00
765.20	54205.45	2498.63	2511.74	28.28	56.55	19.85	44.01	140.00	46.40	68.61	130.00
766.20	56735.34	2529.90	2543.49	28.45	56.91	20.07	44.65	140.00	46.85	69.53	140.00
767.20	59302.09	2566.75	2585.35	28.69	57.37	20.27	45.31	145.00	47.49	70.44	140.00
768.20	61909.90	2607.81	2626.64	28.92	57.83	20.54	45.56	145.00	47.57	70.87	140.00
769.20	64567.77	2657.87	2684.79	29.23	58.47	21.20	45.80	145.00	47.84	71.51	140.00
770.20	67260.52	2692.75	2698.60	29.31	58.62	21.42	46.04	145.00	47.73	71.89	145.00
771.20	69970.20	2709.68	2722.50	29.44	58.88	21.61	46.27	145.00	47.58	72.21	145.00
772.20	72714.42	2744.22	2762.89	29.66	59.31	21.93	46.50	145.00	47.84	72.53	145.00
773.20	75500.52	2786.10	2803.37	29.87	59.74	22.32	46.58	145.00	48.13	72.58	140.00
774.20	78310.08	2809.56	2815.47	29.94	59.87	22.35	46.61	145.00	47.82	72.52	140.00
775.20	81133.13	2823.05	2830.49	30.02	60.03	22.22	46.63	145.00	47.46	72.52	140.00
776.20	83974.94	2841.81	2854.79	30.14	60.29	22.15	46.61	140.00	47.42	73.18	135.00
777.20	86851.71	2876.76	2895.50	30.36	60.72	22.12	47.09	140.00	47.54	73.81	135.00
778.20	89777.93	2926.22	2951.15	30.65	61.30	22.31	47.40	140.00	48.36	74.75	140.00
779.20	92729.57	2951.64	2954.55	30.67	61.33	21.64	47.44	140.00	48.78	74.75	135.00
780.20	95697.60	2968.03	2982.61	30.81	61.62	21.53	47.48	140.00	48.85	75.31	140.00
781.20	98702.88	3005.28	3022.93	31.02	62.04	21.93	47.70	140.00	49.40	75.73	140.00
782.20	101754.17	3051.29	3075.61	31.29	62.58	21.76	48.04	135.00	50.18	76.25	135.00
783.20	104861.26	3107.09	3130.01	31.56	63.13	21.93	48.47	135.00	50.88	76.84	135.00
784.20	108017.25	3155.99	3172.94	31.78	63.56	22.05	48.61	135.00	51.20	77.11	135.00
785.20	111212.43	3195.18	3212.98	31.98	63.96	21.73	48.74	135.00	51.88	77.34	135.00
786.20	114447.08	3234.65	3254.20	32.18	64.37	21.92	48.90	140.00	52.21	77.48	135.00
787.20	117729.23	3282.15	3304.10	32.43	64.86	21.70	49.42	140.00	52.76	78.12	140.00
788.20	121063.29	3334.06	3358.15	32.69	65.39	22.02	49.84	140.00	53.30	78.56	140.00
789.20	124451.60	3388.32	3415.16	32.97	65.94	22.21	49.97	140.00	54.33	78.93	140.00
790.20	127901.32	3449.72	3480.41	33.28	66.57	22.29	50.09	140.00	55.76	79.43	140.00
791.20	131421.12	3519.80	3554.22	33.64	67.27	22.46	50.15	140.00	56.28	79.61	140.00
792.20	135005.71	3584.59	3601.35	33.86	67.72	22.90	50.50	150.00	56.49	79.70	140.00
793.20	138622.44	3616.73	3629.43	33.99	67.98	22.91	50.98	150.00	56.52	79.76	140.00

Os resultados apresentados nesse relatório de campo não foram revisados ou validados e não são, desta forma, definitivos. eles não podem, em nenhum caso, ser utilizados como suporte de interpretação e devem ser considerados apenas como à título indicativo. a empresa FLODIM se afasta de toda e qualquer responsabilidade no uso dessas informações temporárias para fins de tomada de decisão


<div></div>		CLIENTE : BRASKEM DATA : 30/03/2024				CAVIDADE : M#20 - M#21 (POÇO : 20AD) OPERAÇÃO Nº : 13			3	<div></div>	
		TABELA RESUMO DAS CARATERÍSTICAS DA CAVERNA									
Profundidade (TVD) (m)	Volume acumulado (m³)	Volume seção (m³)	Área seção (m²)	Raio médio (m)	Diâmetro médio (m)	Raio min (m)	Raio max (m)	Orientação raio max (°)	Diâmetro min (m)	Diâmetro max (m)	Orientação diam. max (°)
794.20	142324.68	3702.24	3743.84	34.52	69.04	23.50	51.29	150.00	56.79	81.02	135.00
795.20	146105.93	3781.25	3813.83	34.84	69.68	23.80	51.55	140.00	56.99	81.32	135.00
796.20	149954.80	3848.86	3875.76	35.12	70.25	24.07	51.78	140.00	57.49	81.26	135.00
797.20	153863.99	3909.19	3933.08	35.38	70.77	24.28	51.68	140.00	57.42	81.53	130.00
798.20	157824.23	3960.25	3980.90	35.60	71.19	24.01	51.71	155.00	57.84	81.89	130.00
799.20	161843.65	4019.42	4050.70	35.91	71.82	23.93	51.56	155.00	58.30	82.81	125.00
800.20	165931.29	4087.64	4116.75	36.20	72.40	24.35	51.58	130.00	58.66	84.11	125.00
801.20	170084.62	4153.33	4183.46	36.49	72.98	24.96	52.08	135.00	58.88	84.65	125.00
802.20	174306.18	4221.56	4253.17	36.79	73.59	25.75	52.29	130.00	59.44	84.71	125.00
803.20	178596.89	4290.71	4322.61	37.09	74.19	26.20	52.52	130.00	60.10	85.04	130.00
804.20	182968.28	4371.39	4409.93	37.47	74.93	26.90	52.76	130.00	61.42	85.48	130.00
805.20	187425.12	4456.84	4494.61	37.82	75.65	27.31	52.67	130.00	63.20	85.47	130.00
806.20	191961.07	4535.94	4571.76	38.15	76.30	27.58	52.56	130.00	64.79	85.42	130.00
807.20	196566.82	4605.76	4633.61	38.40	76.81	27.73	52.47	130.00	65.07	85.66	125.00
808.20	201230.30	4663.48	4683.80	38.61	77.22	27.66	52.71	130.00	64.87	85.86	125.00
809.20	205939.67	4709.37	4731.75	38.81	77.62	28.42	52.94	130.00	65.60	85.60	145.00
810.20	210709.32	4769.65	4803.11	39.10	78.20	29.01	53.31	135.00	66.46	85.90	145.00
811.20	215541.71	4832.40	4857.02	39.32	78.64	29.45	53.32	135.00	66.82	85.60	140.00
812.20	220421.60	4879.89	4892.76	39.46	78.93	29.49	53.21	135.00	66.96	85.79	120.00
813.20	225330.92	4909.31	4920.14	39.57	79.15	29.65	53.11	135.00	66.50	86.32	160.00
814.20	230309.09	4978.17	5012.34	39.94	79.89	30.12	52.24	120.00	68.12	85.91	160.00
815.20	235346.72	5037.63	5052.69	40.10	80.21	30.59	52.55	120.00	69.29	85.97	120.00
816.20	240413.95	5067.22	5083.50	40.23	80.45	30.89	53.48	115.00	70.27	87.18	110.00
817.20	245504.05	5090.10	5096.47	40.28	80.55	31.16	54.45	115.00	71.12	87.64	115.00
818.20	250602.01	5097.97	5097.82	40.28	80.57	31.36	54.54	115.00	71.45	87.82	110.00
819.20	255751.15	5149.14	5187.10	40.63	81.27	31.32	54.45	115.00	72.66	88.09	110.00
820.20	260979.02	5227.86	5249.20	40.88	81.75	31.26	54.71	110.00	73.33	88.37	110.00
821.20	266243.14	5264.12	5276.86	40.98	81.97	31.19	55.35	110.00	73.83	89.12	110.00
822.20	271519.46	5276.32	5280.93	41.00	82.00	31.02	55.62	110.00	74.31	89.54	110.00
823.20	276797.22	5277.76	5271.95	40.96	81.93	30.66	55.85	110.00	74.26	89.93	110.00
824.20	282113.18	5315.96	5335.94	41.21	82.43	30.47	56.17	110.00	74.96	90.20	110.00
825.20	287462.71	5349.54	5334.25	41.21	82.41	30.55	56.49	110.00	75.42	90.92	105.00
826.20	292635.21	5172.50	5042.50	40.06	80.13	24.57	56.62	110.00	64.55	90.25	105.00
827.20	297410.43	4775.21	4547.75	38.05	76.09	21.02	56.47	110.00	52.79	88.71	105.00
828.20	301758.40	4347.97	4203.62	36.58	73.16	18.41	56.33	110.00	50.60	86.74	105.00

Os resultados apresentados nesse relatório de campo não foram revisados ou validados e não são, desta forma, definitivos. eles não podem, em nenhum caso, ser utilizados como suporte de interpretação e devem ser considerados apenas como à título indicativo. a empresa FLODIM se afasta de toda e qualquer responsabilidade no uso dessas informações temporárias para fins de tomada de decisão

<div></div>		CLIENTE : BRASKEM DATA : 30/03/2024				CAVIDADE : M#20 - M#21 (POÇO : 20AD) OPERAÇÃO Nº : 13				4	<div></div>	
		TABELA RESUMO DAS CARATERÍSTICAS DA CAVERNA										
Profundidade (TVD) (m)	Volume acumulado (m³)	Volume seção (m³)	Área seção (m²)	Raio médio (m)	Diâmetro médio (m)	Raio min (m)	Raio max (m)	Orientação raio max (°)	Diâmetro min (m)	Diâmetro max (m)	Orientação diam. max (°)	
829.20	305804.20	4045.80	3899.28	35.23	70.46	15.46	57.15	105.00	48.80	85.33	110.00	
830.20	309556.15	3751.96	3613.30	33.93	67.86	8.79	57.98	105.00	46.44	84.60	115.00	
831.20	312900.60	3344.45	3109.60	31.46	62.92	7.18	58.80	105.00	38.43	81.16	115.00	
832.20	315858.94	2958.34	2853.53	30.14	60.28	4.49	59.05	105.00	31.82	77.43	115.00	
833.20	318581.92	2722.98	2575.80	28.65	57.29	0.02	59.23	105.00	-	-	-	
834.20	321009.45	2427.52	2298.84	27.05	54.10	2.27	59.42	105.00	-	-	-	
835.20	323128.40	2118.95	1999.79	25.23	50.46	4.07	59.61	105.00	-	-	-	
836.20	324911.98	1783.58	1639.37	22.84	45.69	8.44	59.79	105.00	-	-	-	
837.20	326340.39	1428.41	1272.38	20.12	40.25	12.92	58.21	105.00	-	-	-	
838.20	327399.90	1059.51	863.22	16.58	33.15	16.77	55.96	95.00	-	-	-	
839.20	328114.44	714.55	575.43	13.53	27.07	21.51	54.64	95.00	-	-	-	
840.20	328525.32	410.87	299.97	9.77	19.54	23.98	52.95	95.00	-	-	-	
841.20	328612.00	86.69	-	-	-	-	-	-	-	-	-	
842.20	328612.32	0.32	-	-	-	-	-	-	-	-	-	



Os resultados apresentados nesse relatório de campo não foram revisados ou validados e não são, desta forma, definitivos. eles não podem, em nenhum caso, ser utilizados como suporte de interpretação e devem ser considerados apenas como à título indicativo. a empresa FLODIM se afasta de toda e qualquer responsabilidade no uso dessas informações temporárias para fins de tomada de decisão



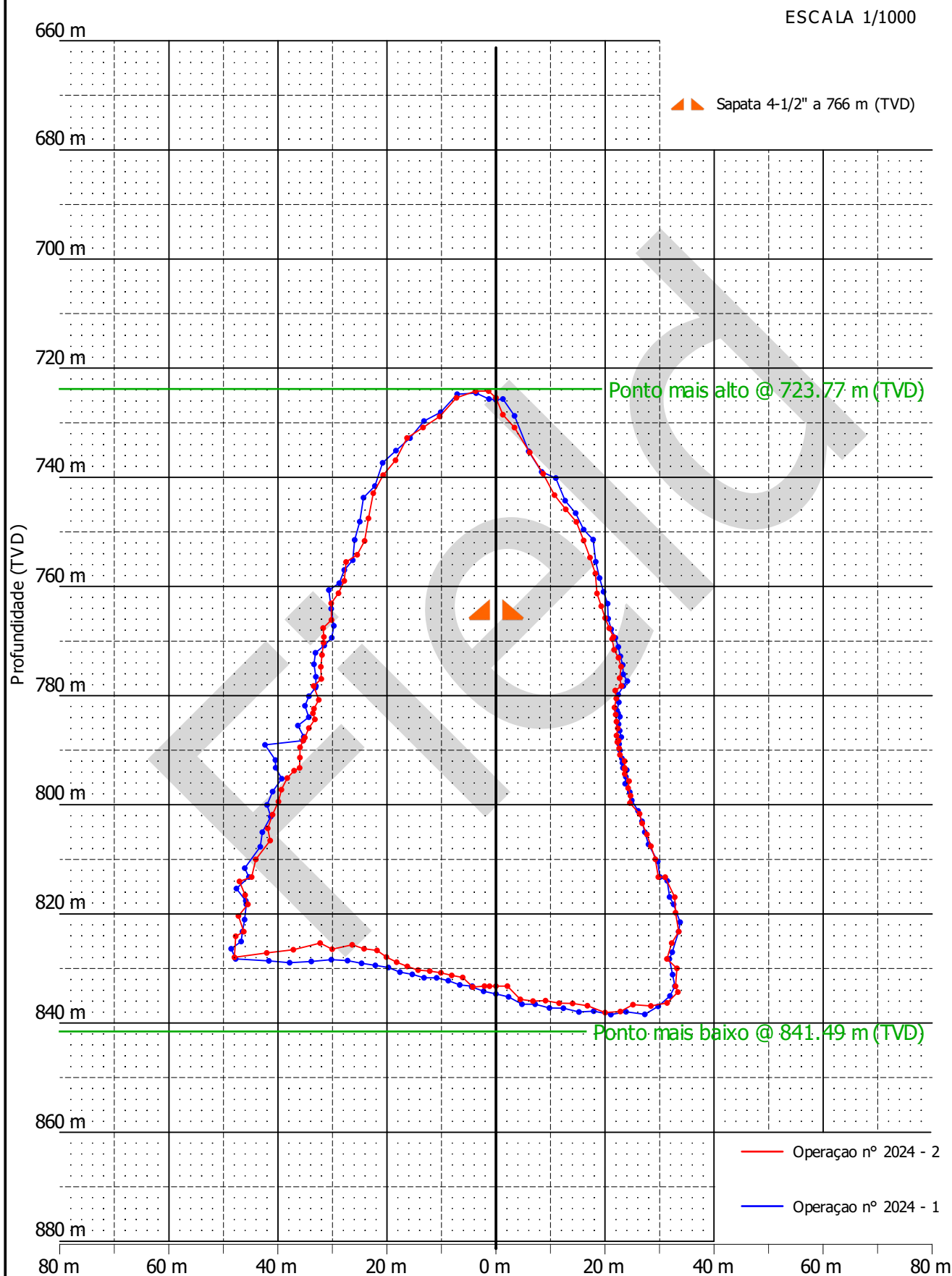
Os resultados apresentados nesse relatório de campo não foram revisados ou validados e não são, desta forma, definitivos. eles não podem, em nenhum caso, ser utilizados como suporte de interpretação e devem ser considerados apenas como à título indicativo. a empresa FLODIM se afasta de toda e qualquer responsabilidade no uso dessas informações temporárias para fins de tomada de decisão

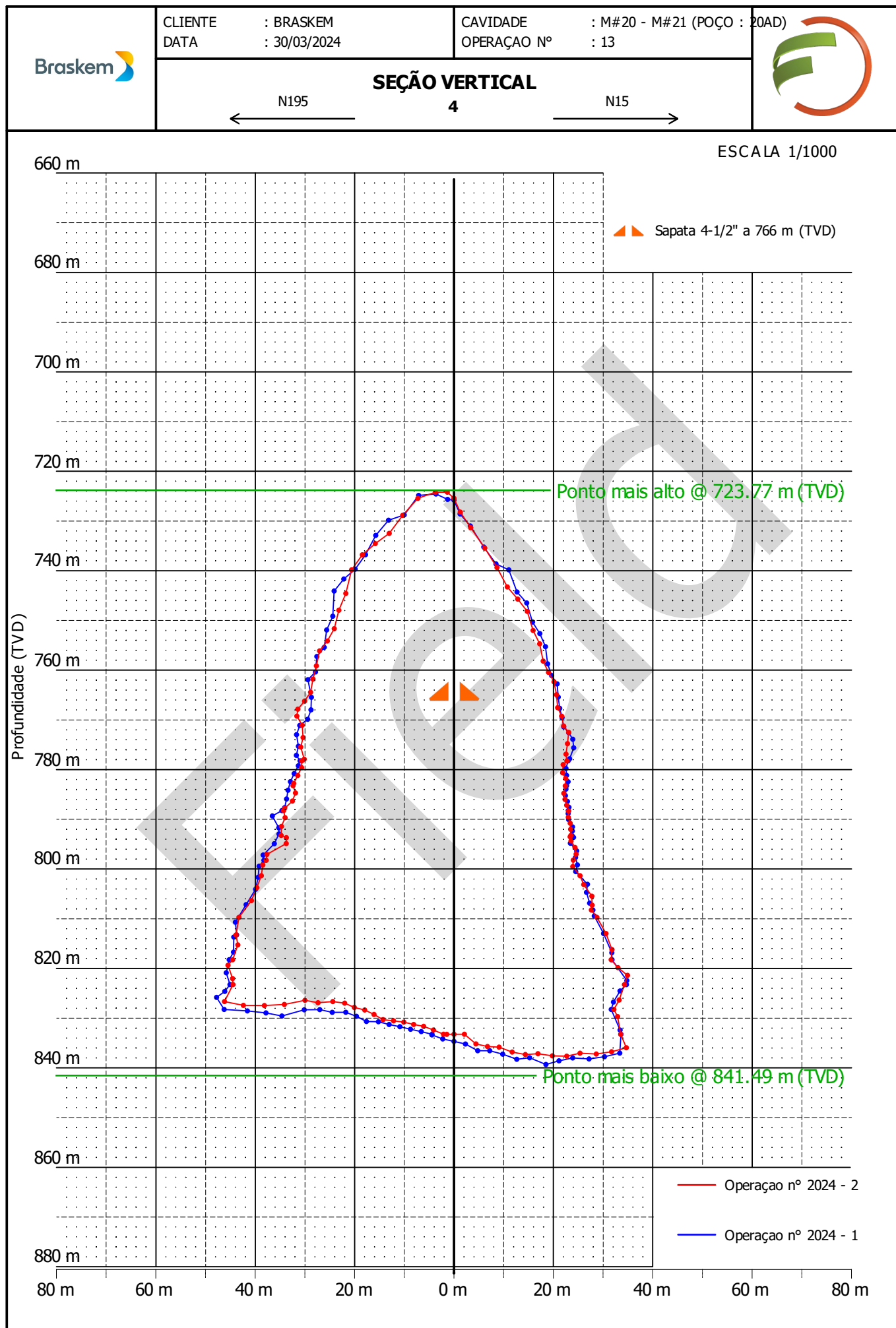
SEÇÃO VERTICAL

N190

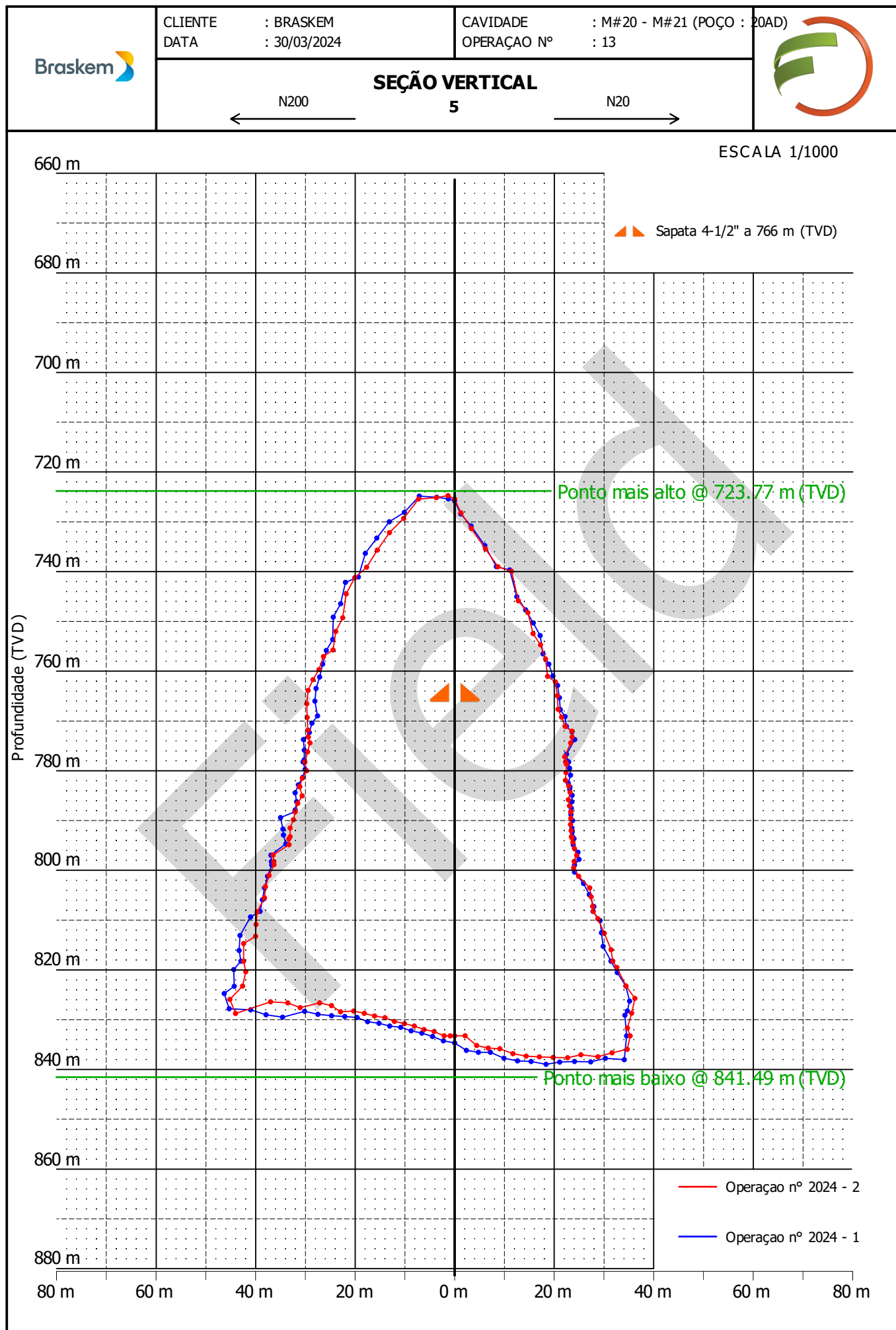
3

N10





Os resultados apresentados nesse relatório de campo não foram revisados ou validados e não são, desta forma, definitivos. eles não podem, em nenhum caso, ser utilizados como suporte de interpretação e devem ser considerados apenas como à título indicativo. a empresa FLODIM se afasta de toda e qualquer responsabilidade no uso dessas informações temporárias para fins de tomada de decisão



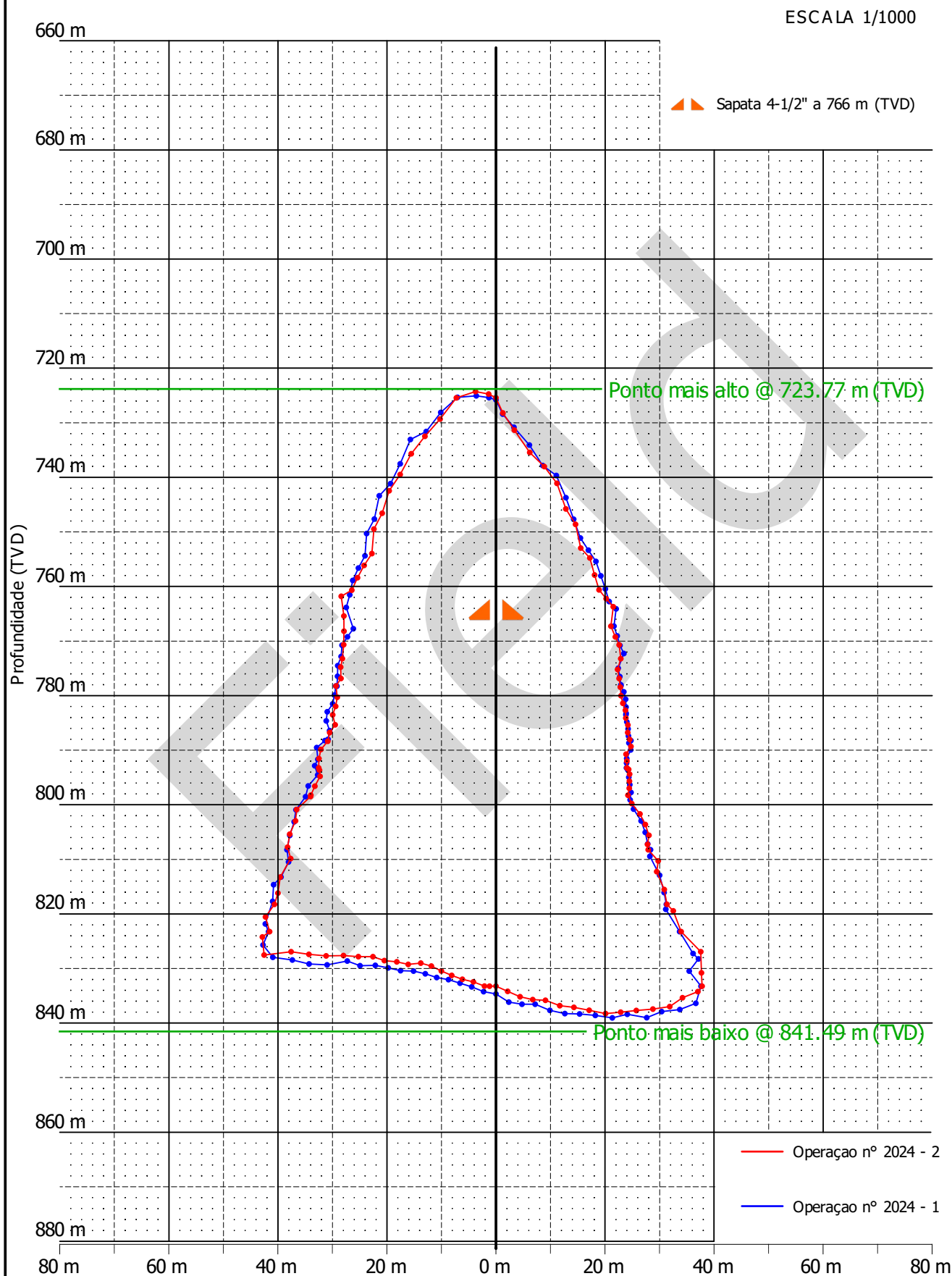
Os resultados apresentados nesse relatório de campo não foram revisados ou validados e não são, desta forma, definitivos. eles não podem, em nenhum caso, ser utilizados como suporte de interpretação e devem ser considerados apenas como à título indicativo. a empresa FLODIM se afasta de toda e qualquer responsabilidade no uso dessas informações temporárias para fins de tomada de decisão

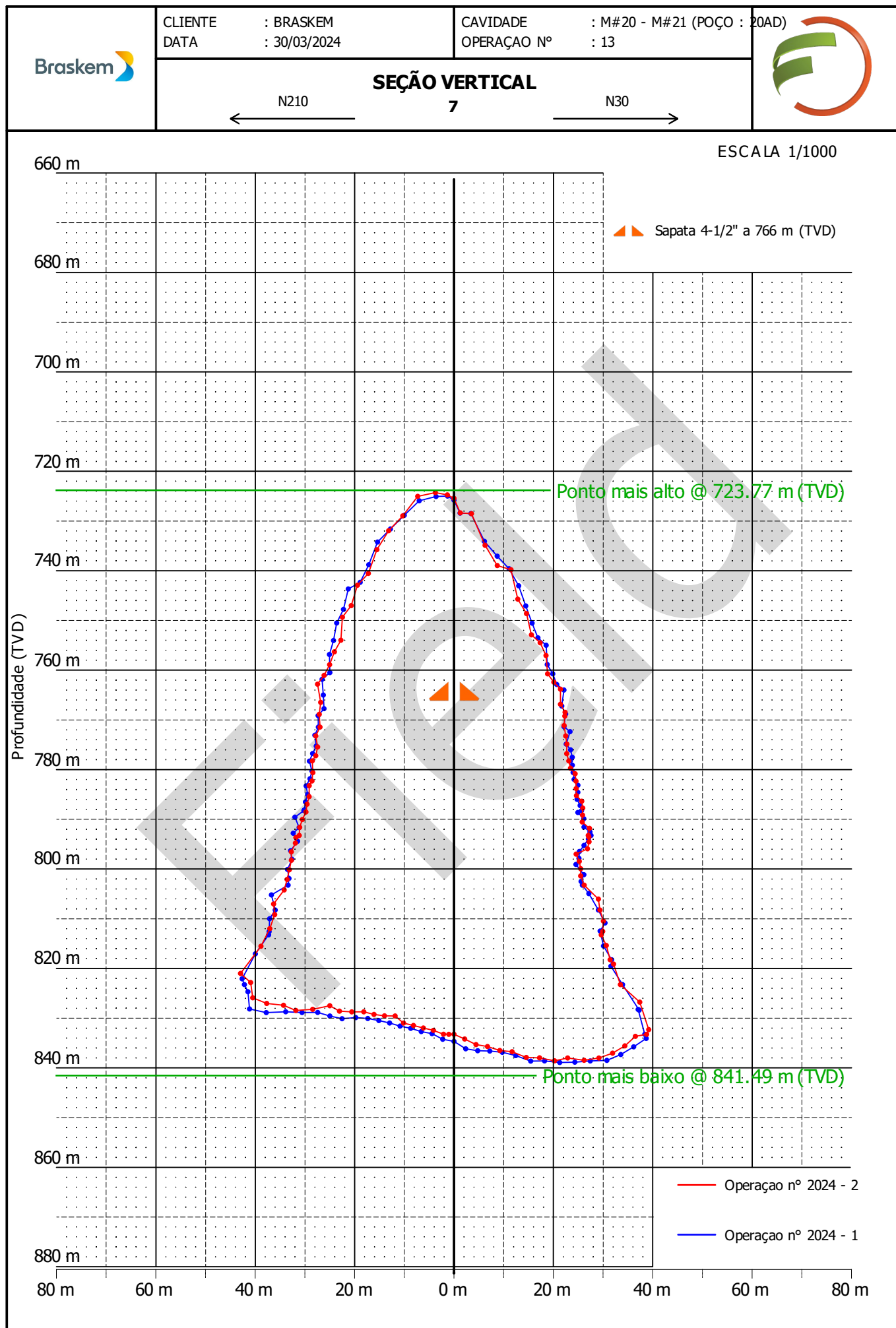
SEÇÃO VERTICAL

N205

6

N25





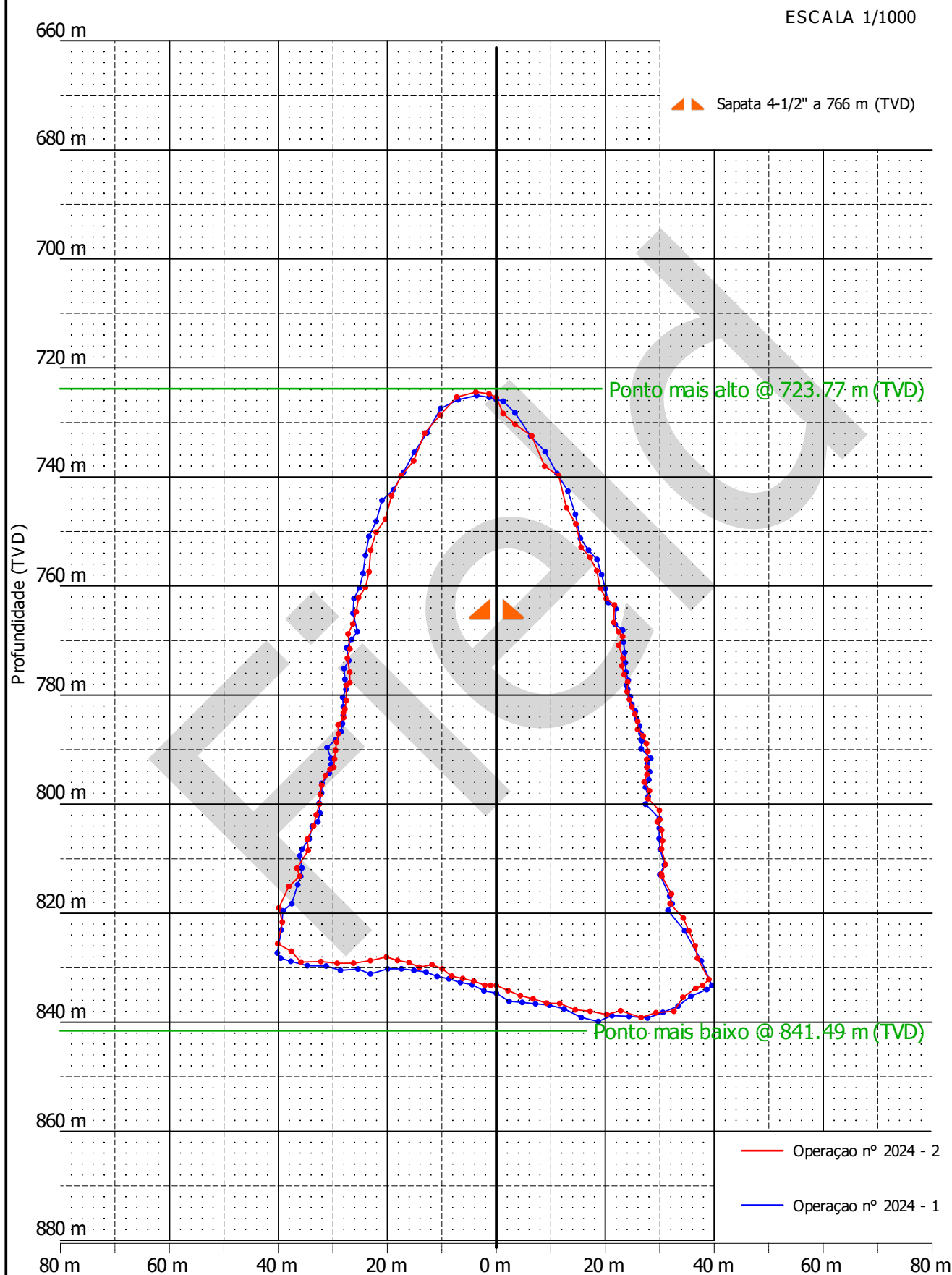
Os resultados apresentados nesse relatório de campo não foram revisados ou validados e não são, desta forma, definitivos. eles não podem, em nenhum caso, ser utilizados como suporte de interpretação e devem ser considerados apenas como à título indicativo. a empresa FLODIM se afasta de toda e qualquer responsabilidade no uso dessas informações temporárias para fins de tomada de decisão

SEÇÃO VERTICAL

N215

8

N35

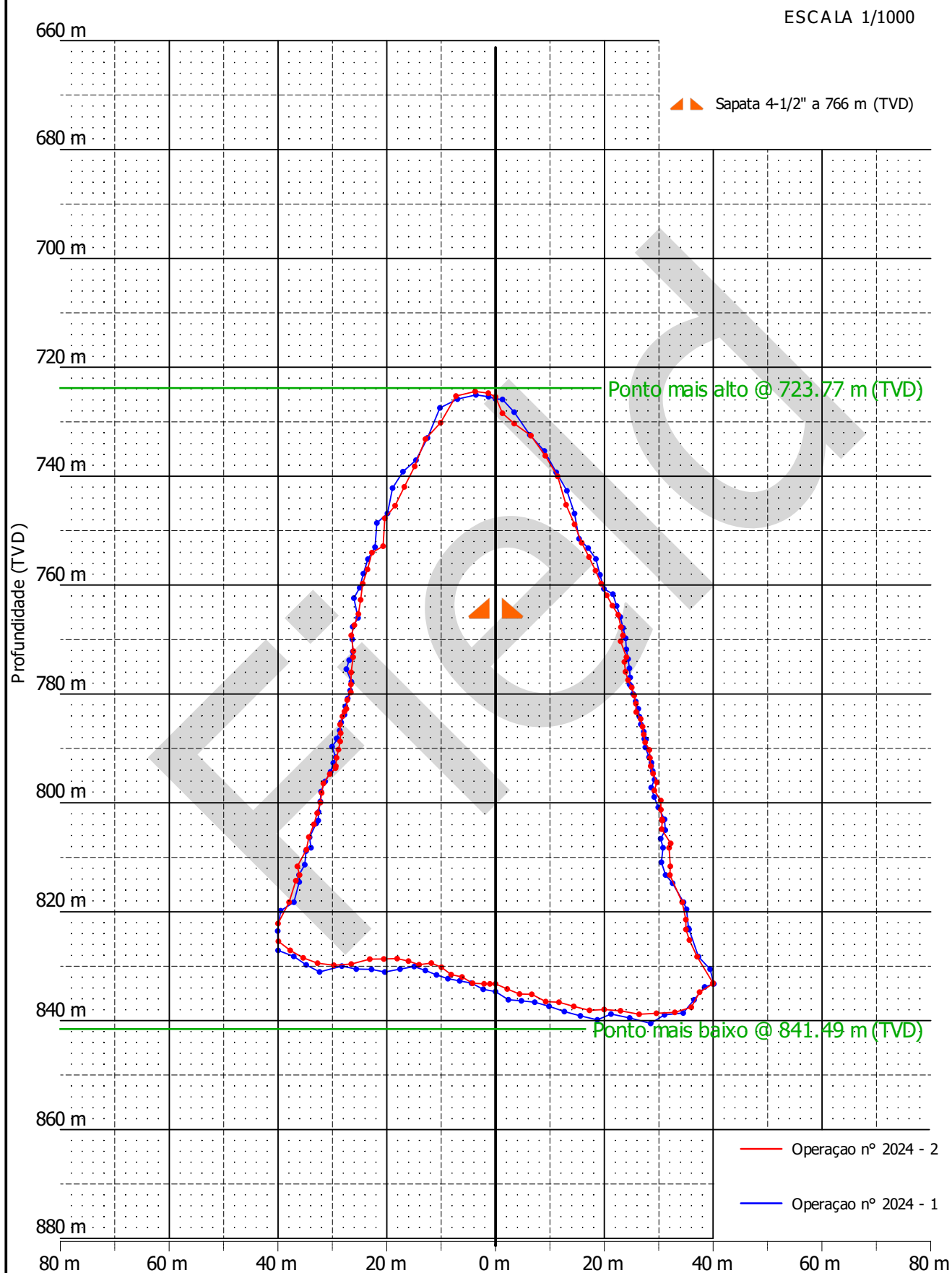


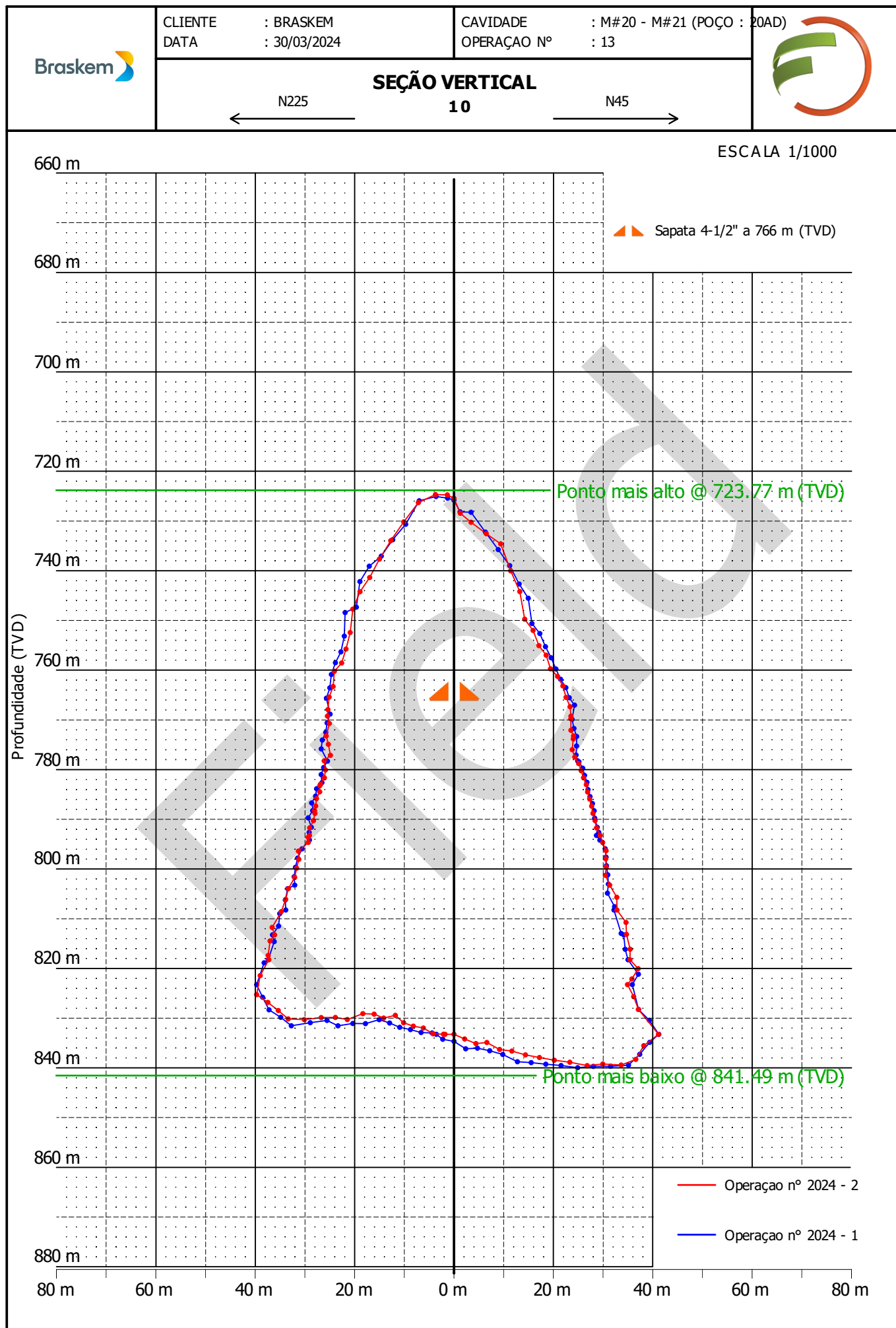
SEÇÃO VERTICAL

N220

9

N40





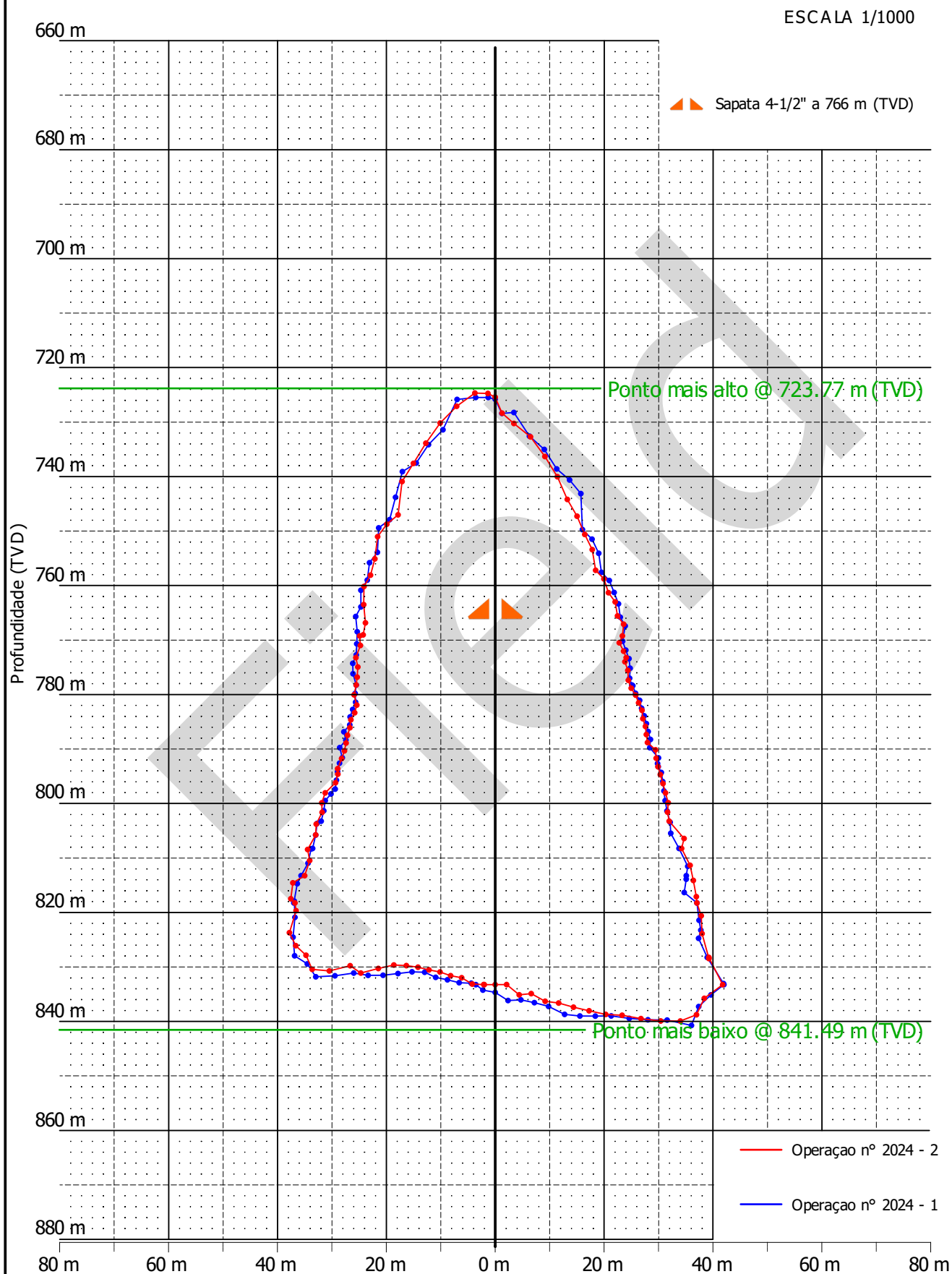
Os resultados apresentados nesse relatório de campo não foram revisados ou validados e não são, desta forma, definitivos. eles não podem, em nenhum caso, ser utilizados como suporte de interpretação e devem ser considerados apenas como à título indicativo. a empresa FLODIM se afasta de toda e qualquer responsabilidade no uso dessas informações temporárias para fins de tomada de decisão

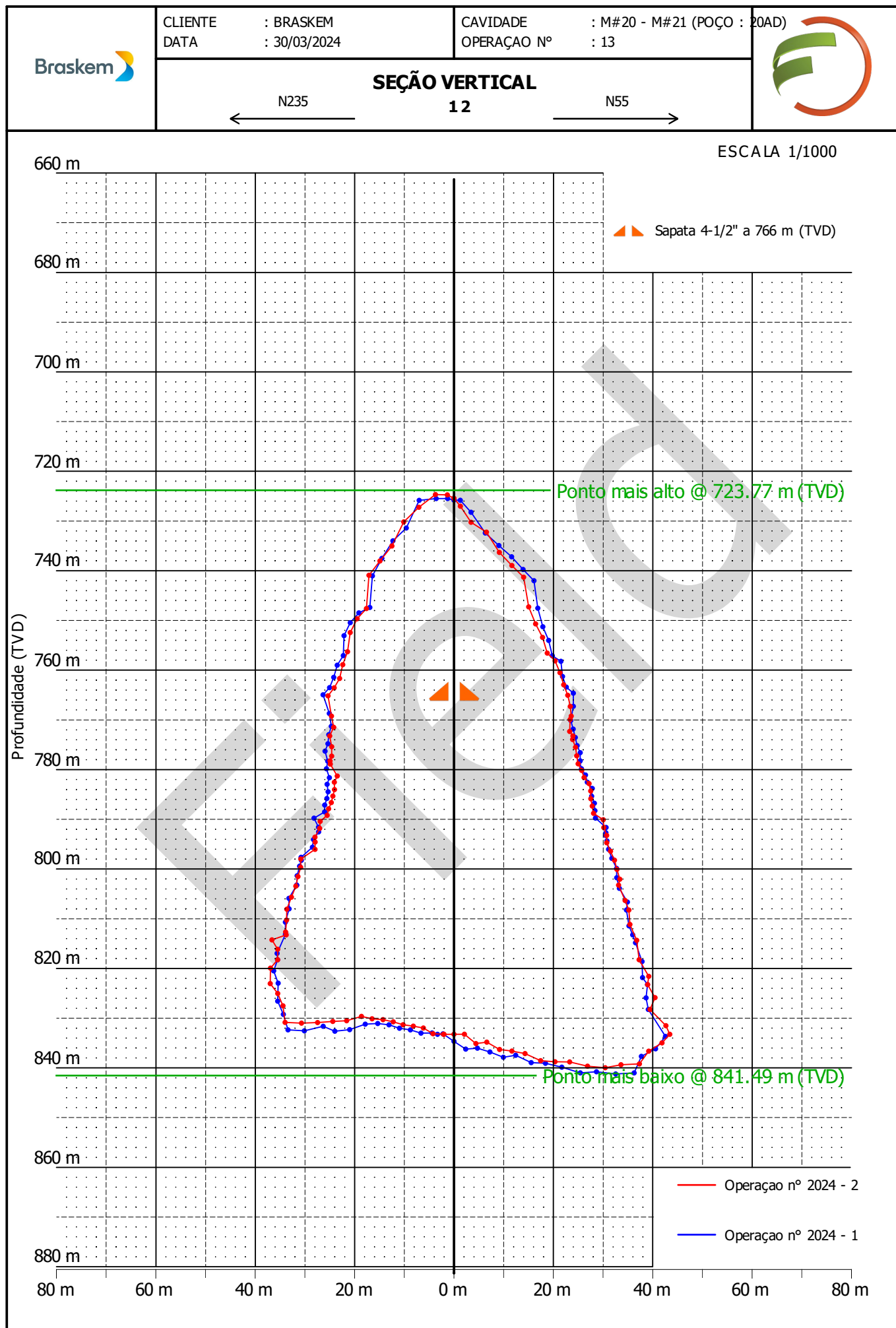
SEÇÃO VERTICAL

N230

11

N50





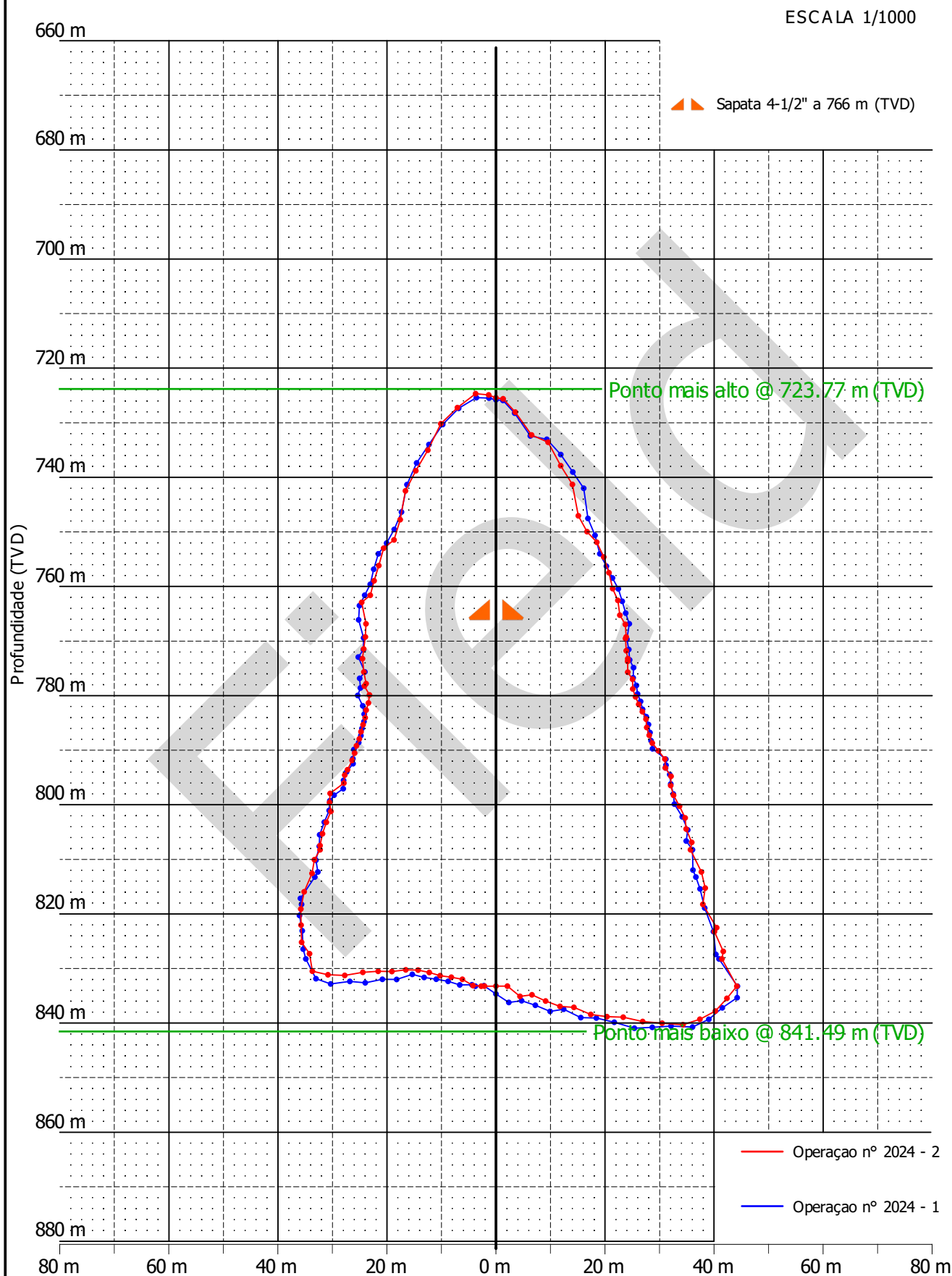
Os resultados apresentados nesse relatório de campo não foram revisados ou validados e não são, desta forma, definitivos. eles não podem, em nenhum caso, ser utilizados como suporte de interpretação e devem ser considerados apenas como à título indicativo. a empresa FLODIM se afasta de toda e qualquer responsabilidade no uso dessas informações temporárias para fins de tomada de decisão

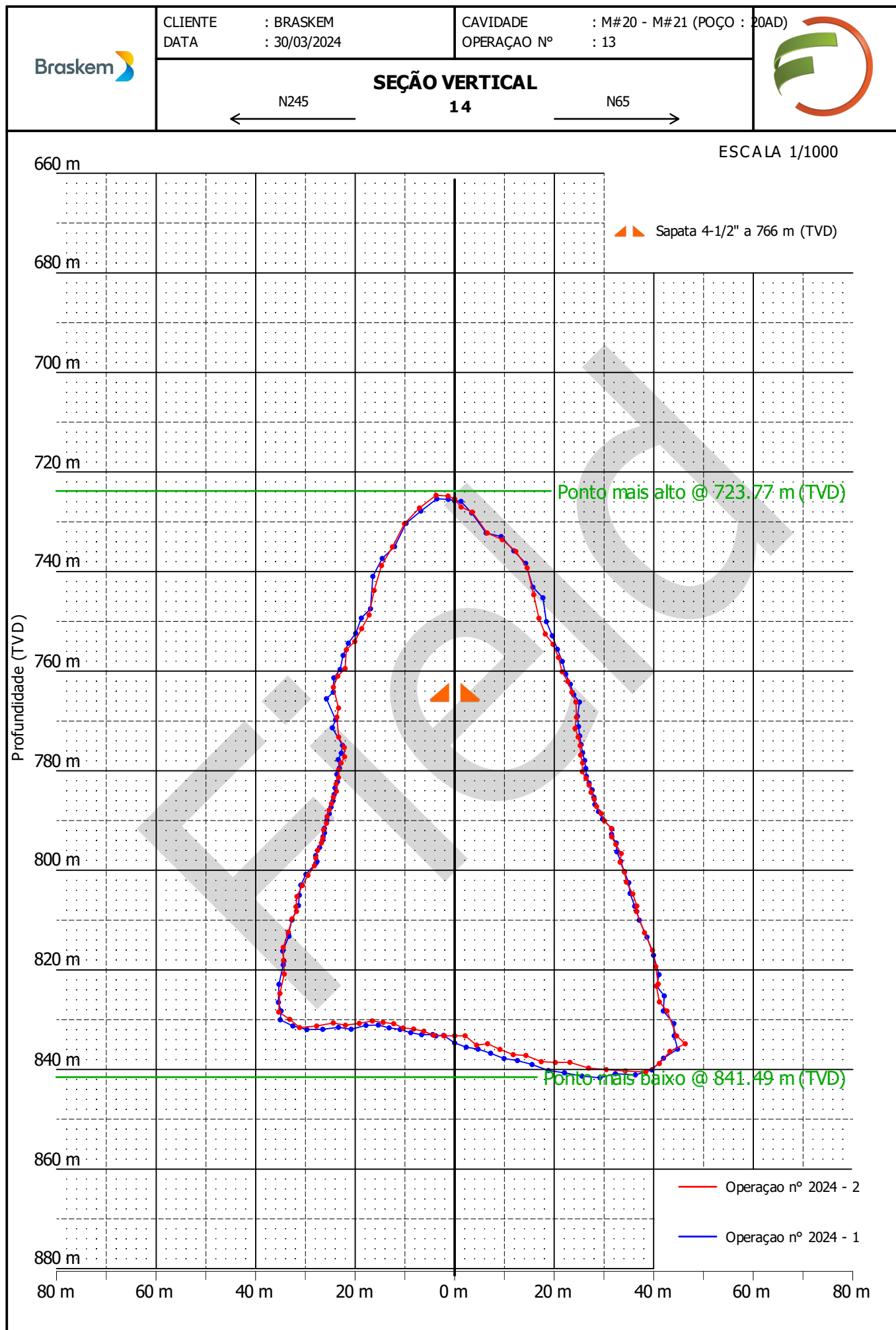
SEÇÃO VERTICAL

N240

13

N60





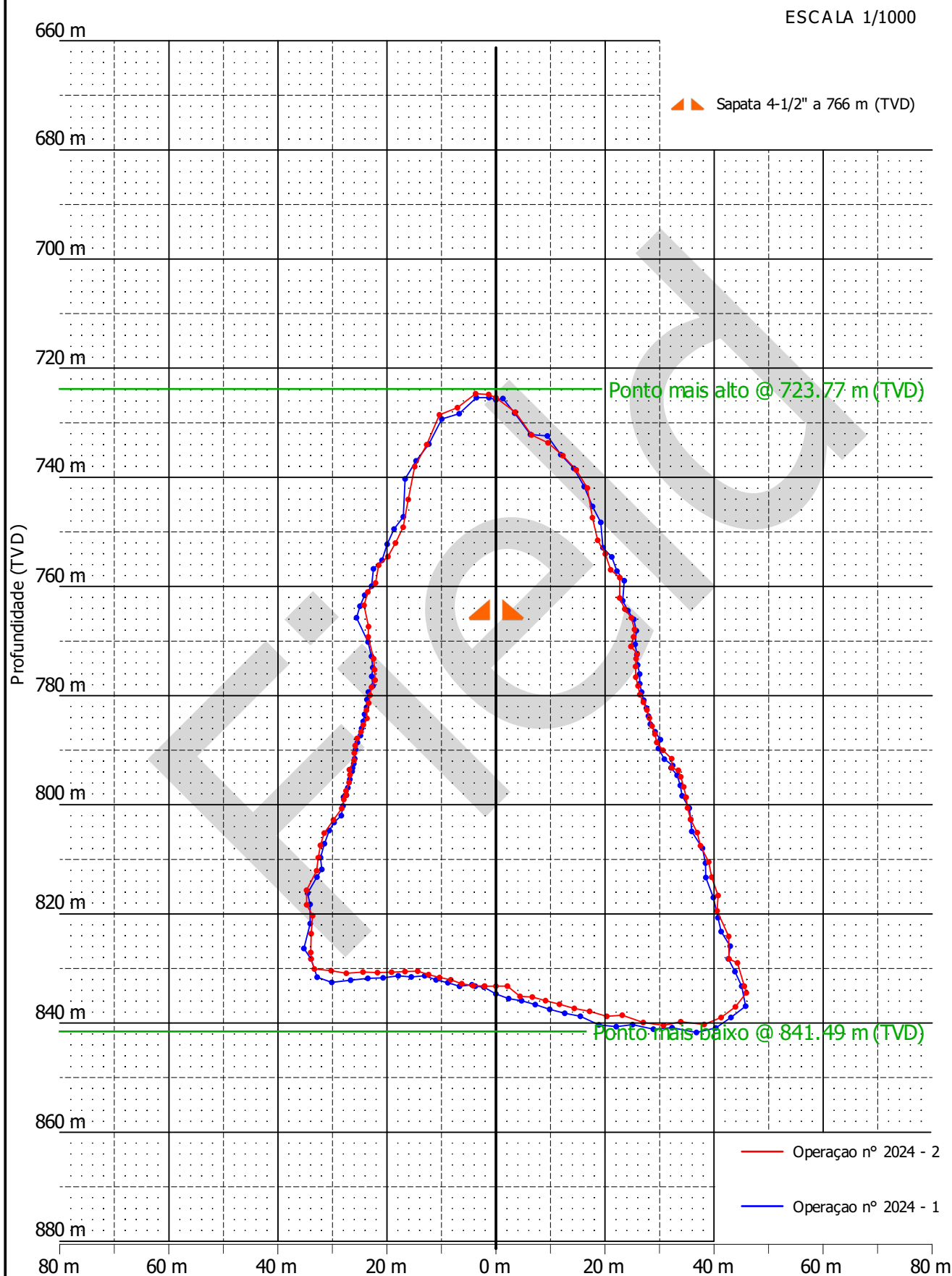
Os resultados apresentados nesse relatório de campo não foram revisados ou validados e não são, desta forma, definitivos. eles não podem, em nenhum caso, ser utilizados como suporte de interpretação e devem ser considerados apenas como à título indicativo. a empresa FLODIM se afasta de toda e qualquer responsabilidade no uso dessas informações temporárias para fins de tomada de decisão

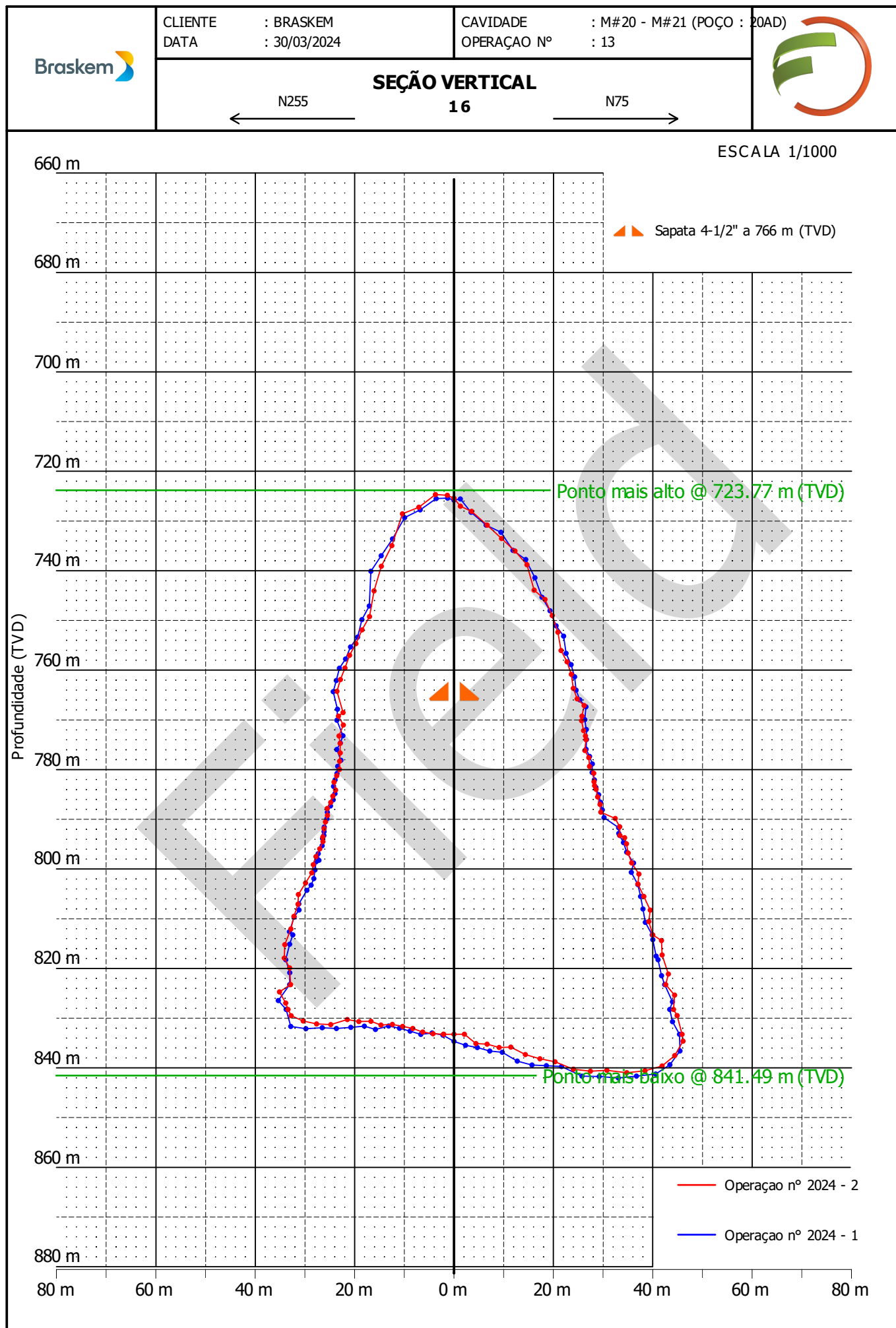
SEÇÃO VERTICAL

N250

15

N70





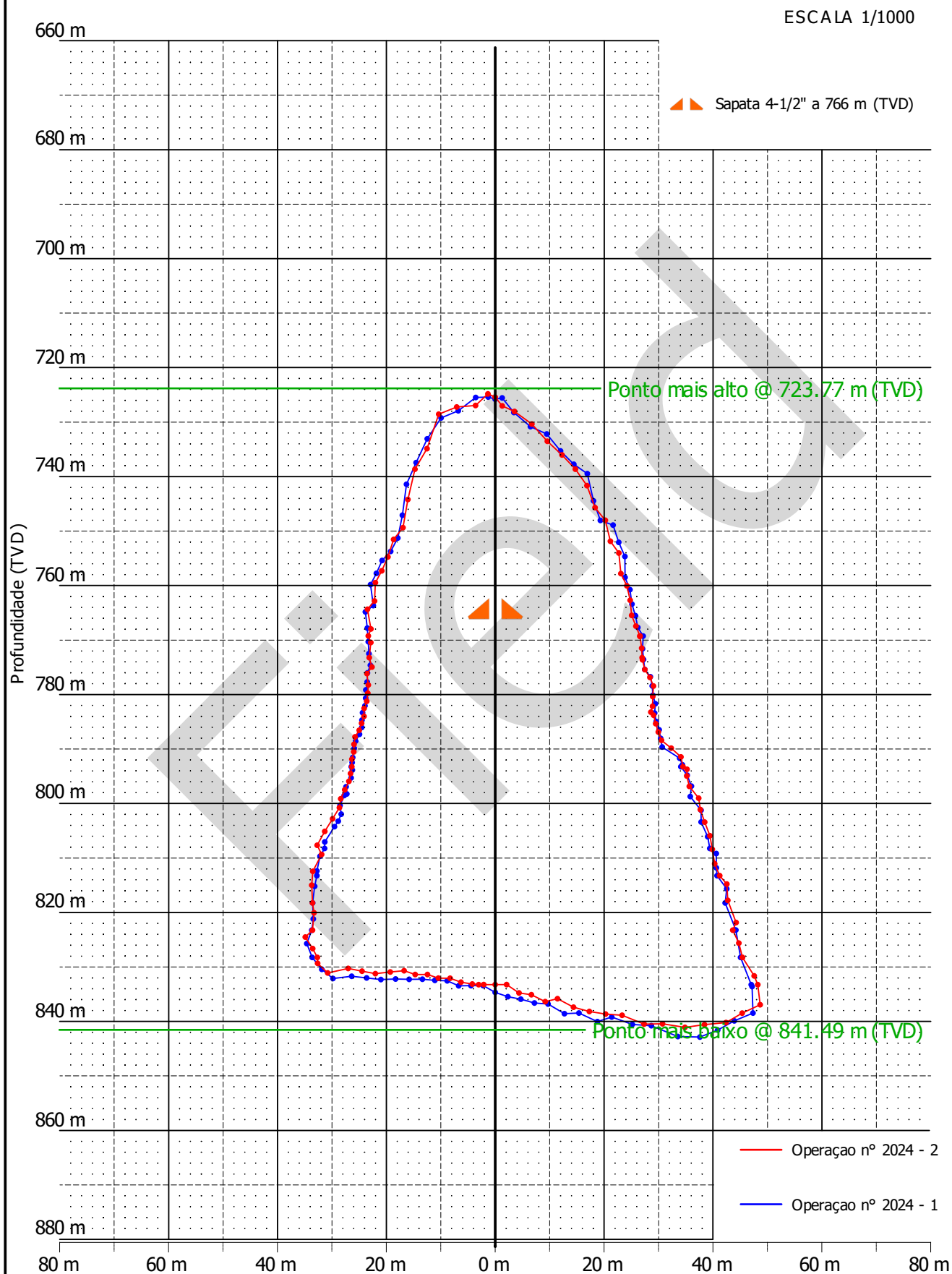
Os resultados apresentados nesse relatório de campo não foram revisados ou validados e não são, desta forma, definitivos. eles não podem, em nenhum caso, ser utilizados como suporte de interpretação e devem ser considerados apenas como à título indicativo. a empresa FLODIM se afasta de toda e qualquer responsabilidade no uso dessas informações temporárias para fins de tomada de decisão

SEÇÃO VERTICAL

N260

17

N80

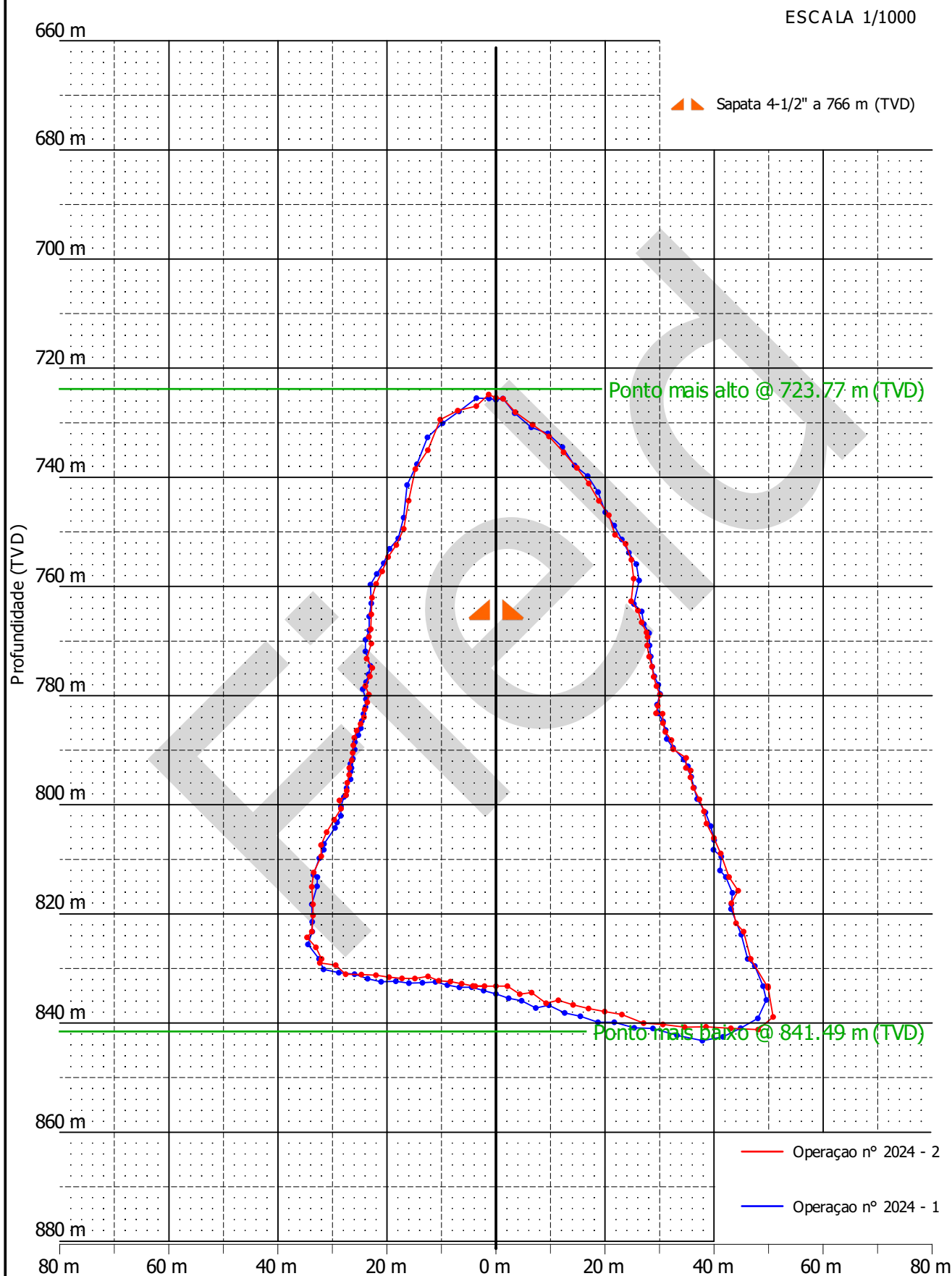


SEÇÃO VERTICAL

N265

18

N85

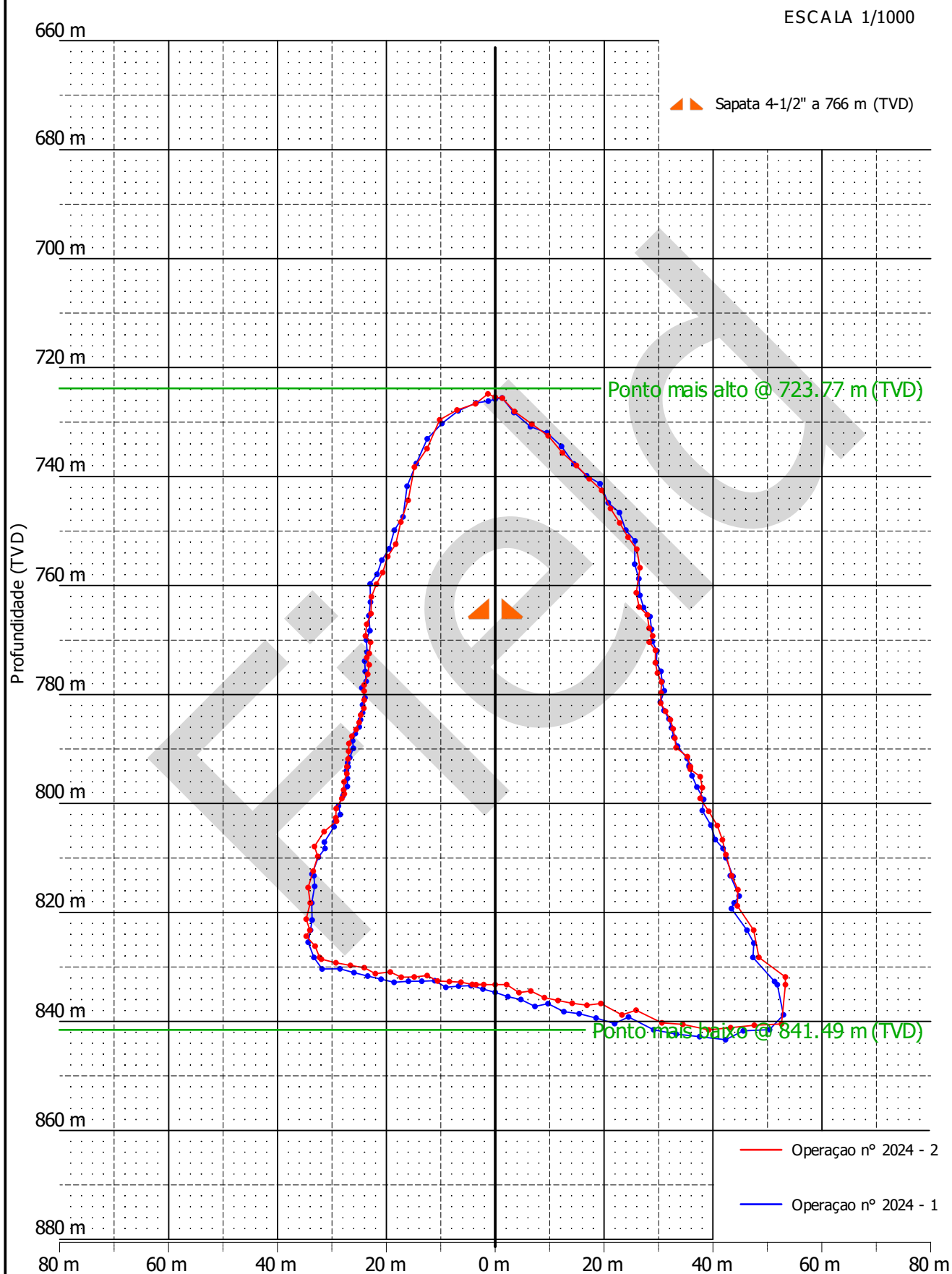


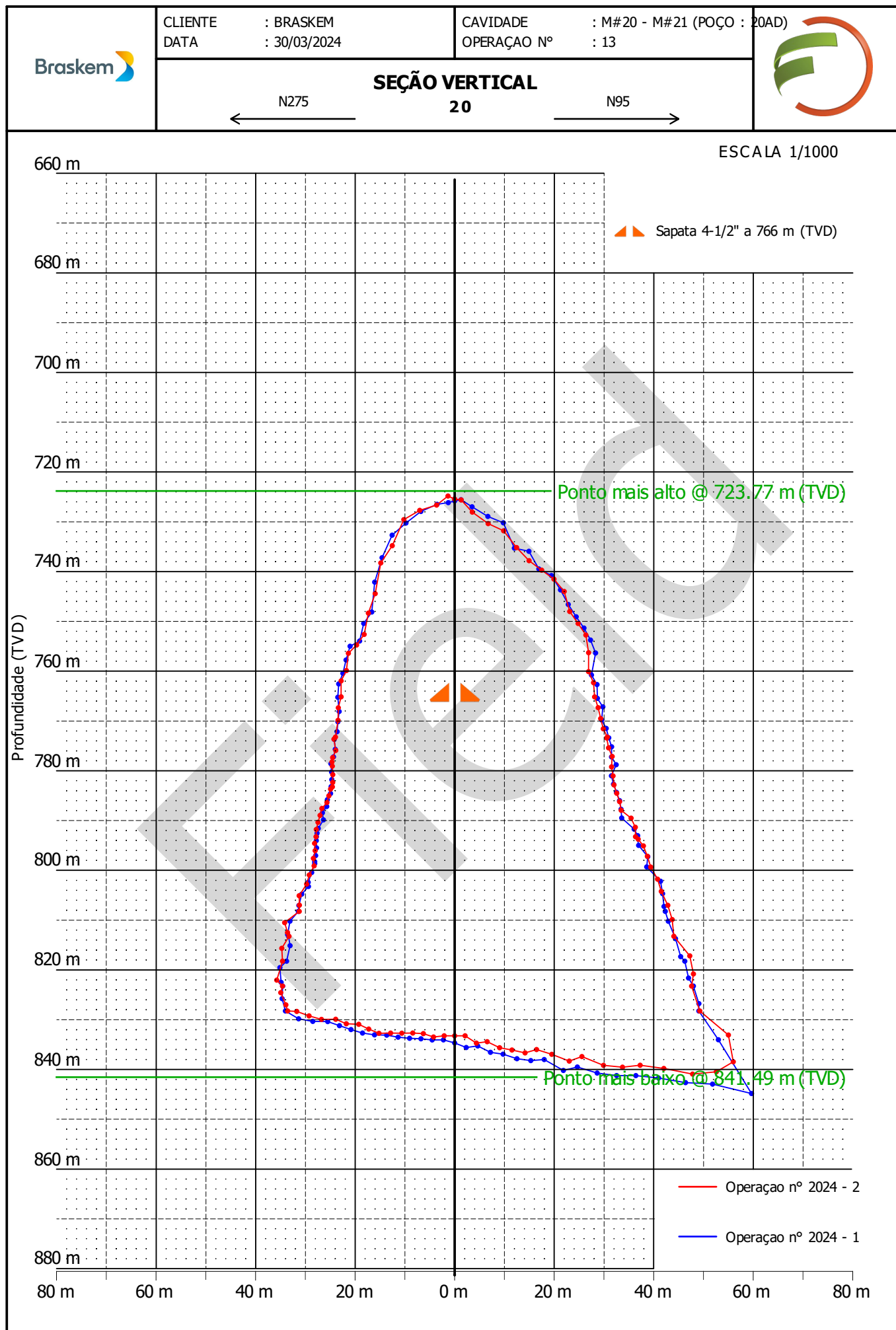
SEÇÃO VERTICAL

N270

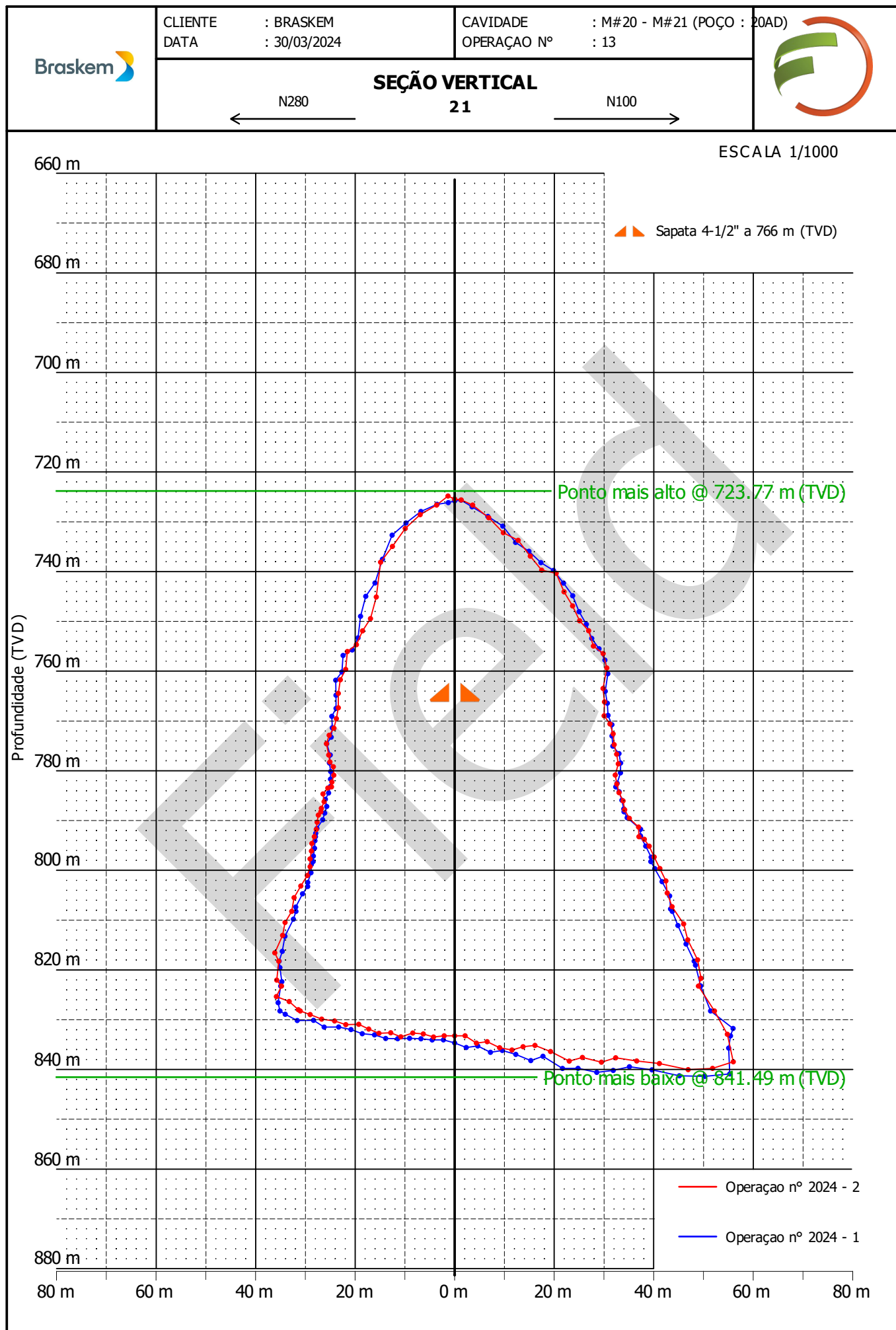
19

N90

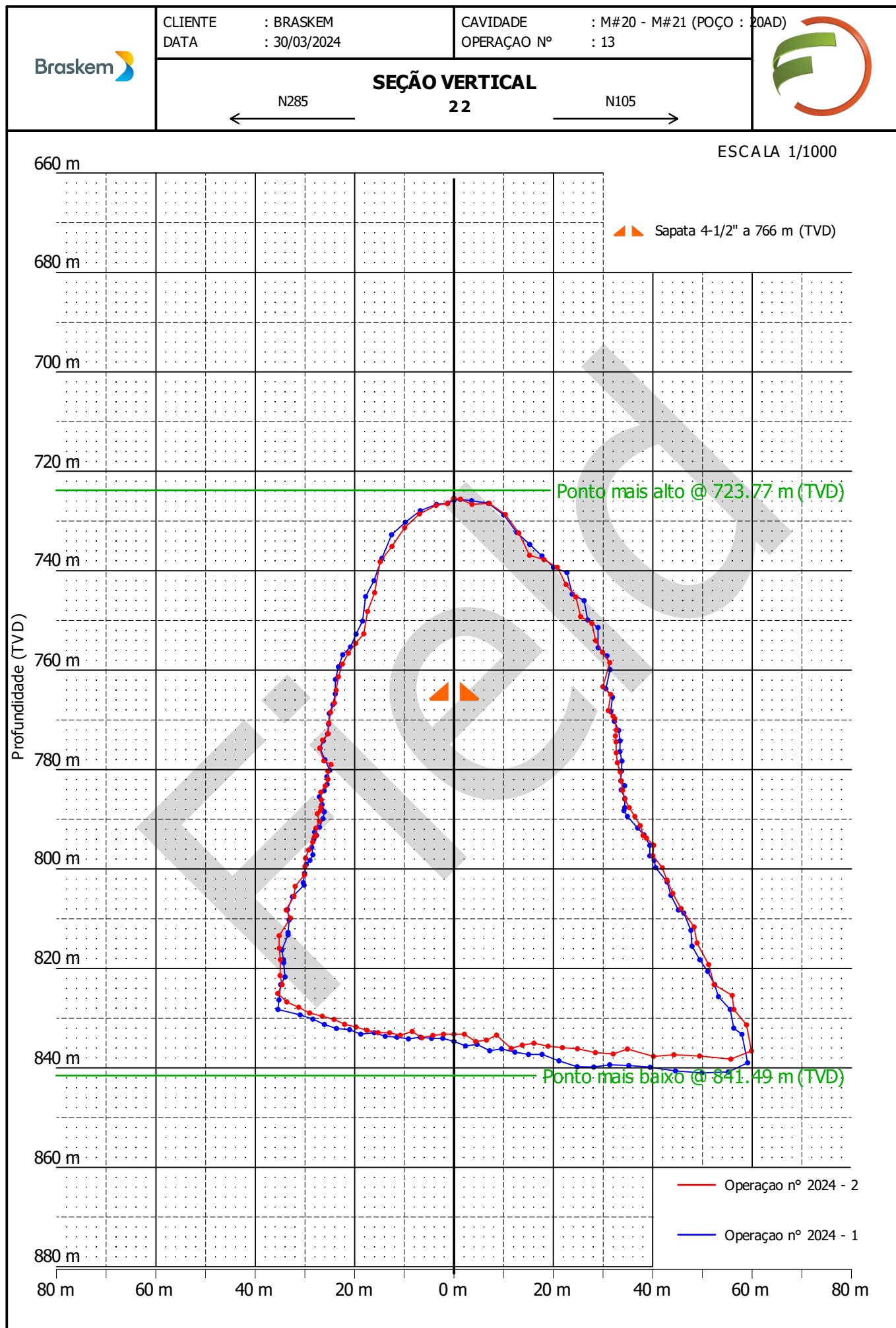




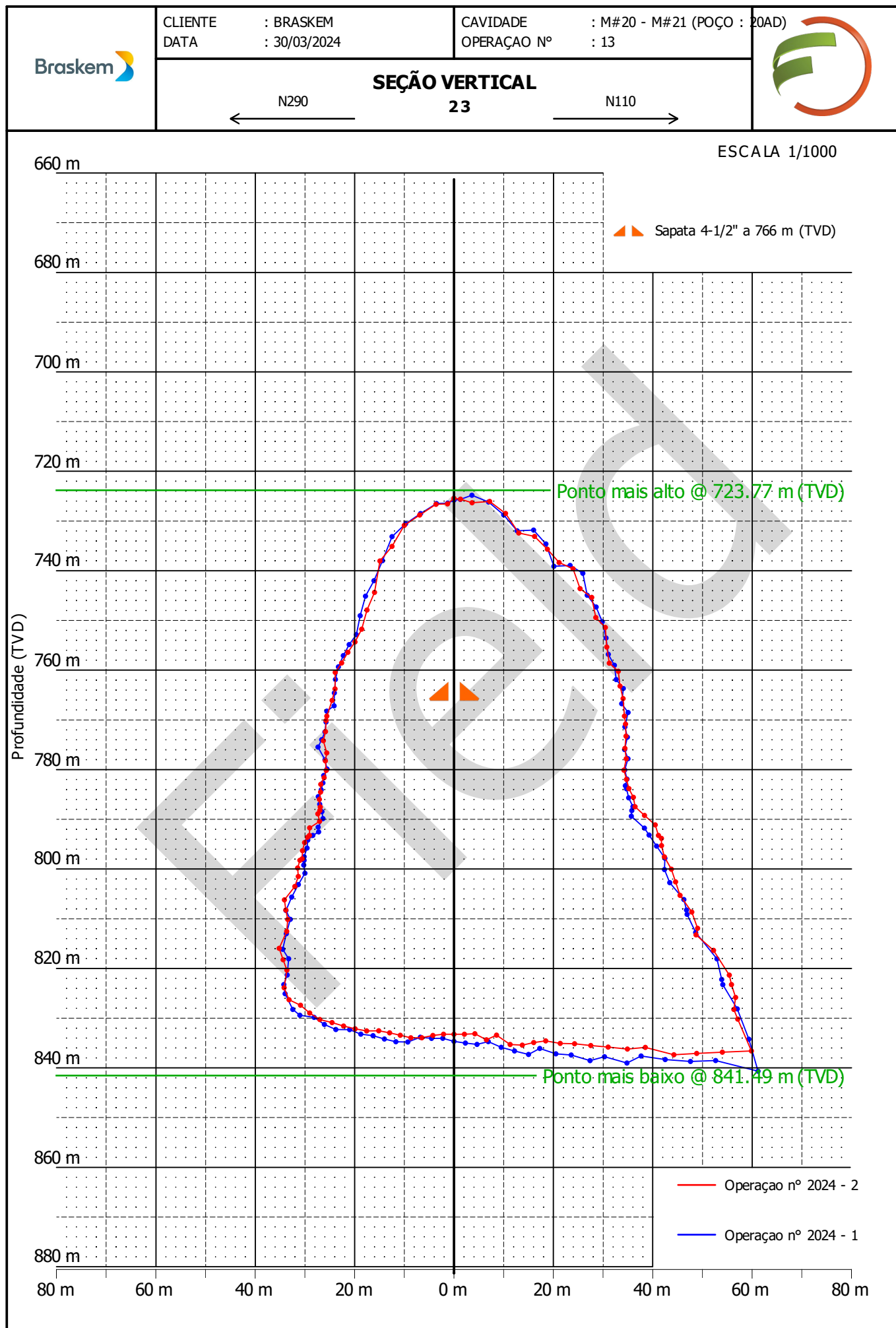
Os resultados apresentados nesse relatório de campo não foram revisados ou validados e não são, desta forma, definitivos. eles não podem, em nenhum caso, ser utilizados como suporte de interpretação e devem ser considerados apenas como à título indicativo. a empresa FLODIM se afasta de toda e qualquer responsabilidade no uso dessas informações temporárias para fins de tomada de decisão



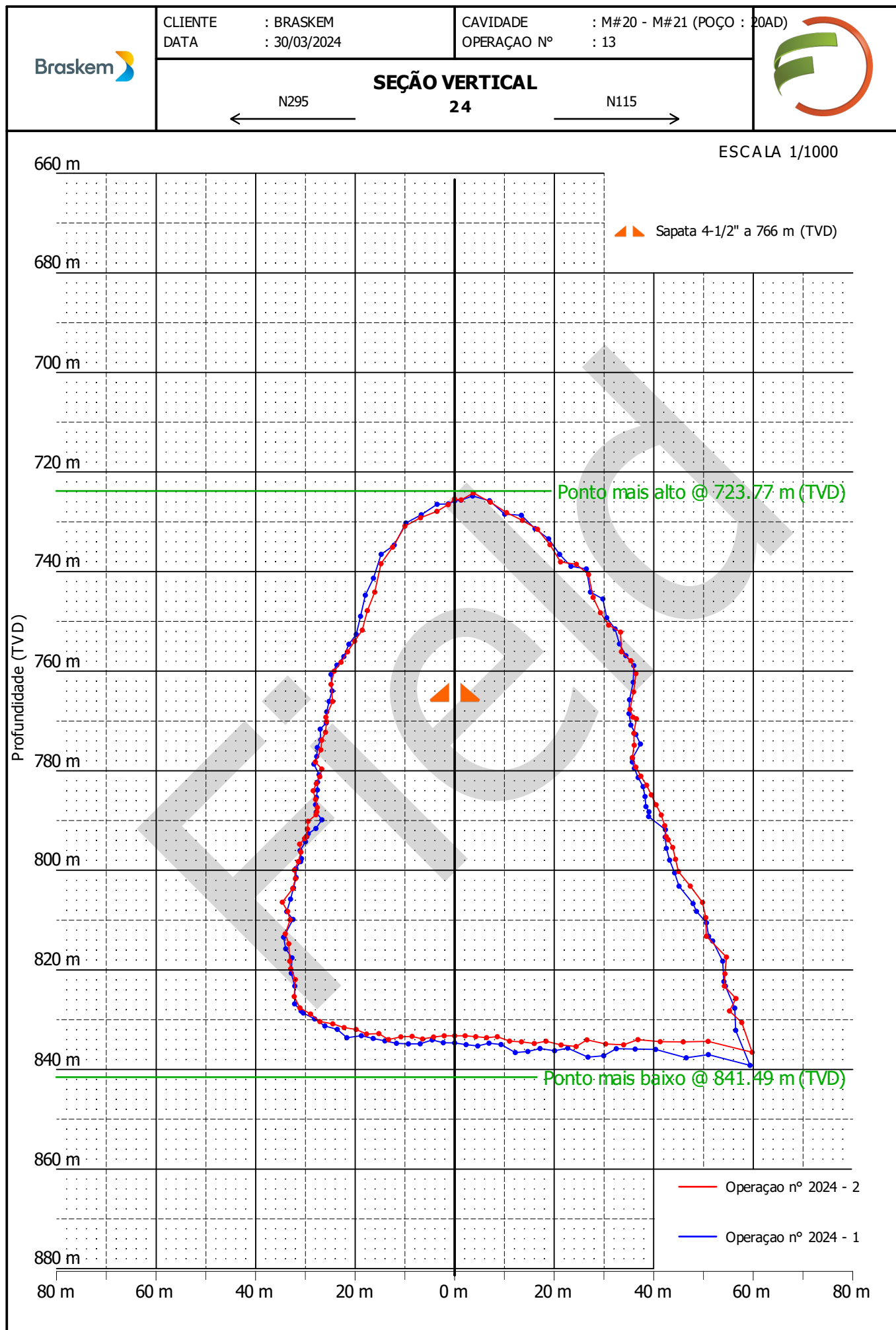
Os resultados apresentados nesse relatório de campo não foram revisados ou validados e não são, desta forma, definitivos. eles não podem, em nenhum caso, ser utilizados como suporte de interpretação e devem ser considerados apenas como à título indicativo. a empresa FLODIM se afasta de toda e qualquer responsabilidade no uso dessas informações temporárias para fins de tomada de decisão



Os resultados apresentados nesse relatório de campo não foram revisados ou validados e não são, desta forma, definitivos. eles não podem, em nenhum caso, ser utilizados como suporte de interpretação e devem ser considerados apenas como à título indicativo. a empresa FLODIM se afasta de toda e qualquer responsabilidade no uso dessas informações temporárias para fins de tomada de decisão



Os resultados apresentados nesse relatório de campo não foram revisados ou validados e não são, desta forma, definitivos. eles não podem, em nenhum caso, ser utilizados como suporte de interpretação e devem ser considerados apenas como à título indicativo. a empresa FLODIM se afasta de toda e qualquer responsabilidade no uso dessas informações temporárias para fins de tomada de decisão



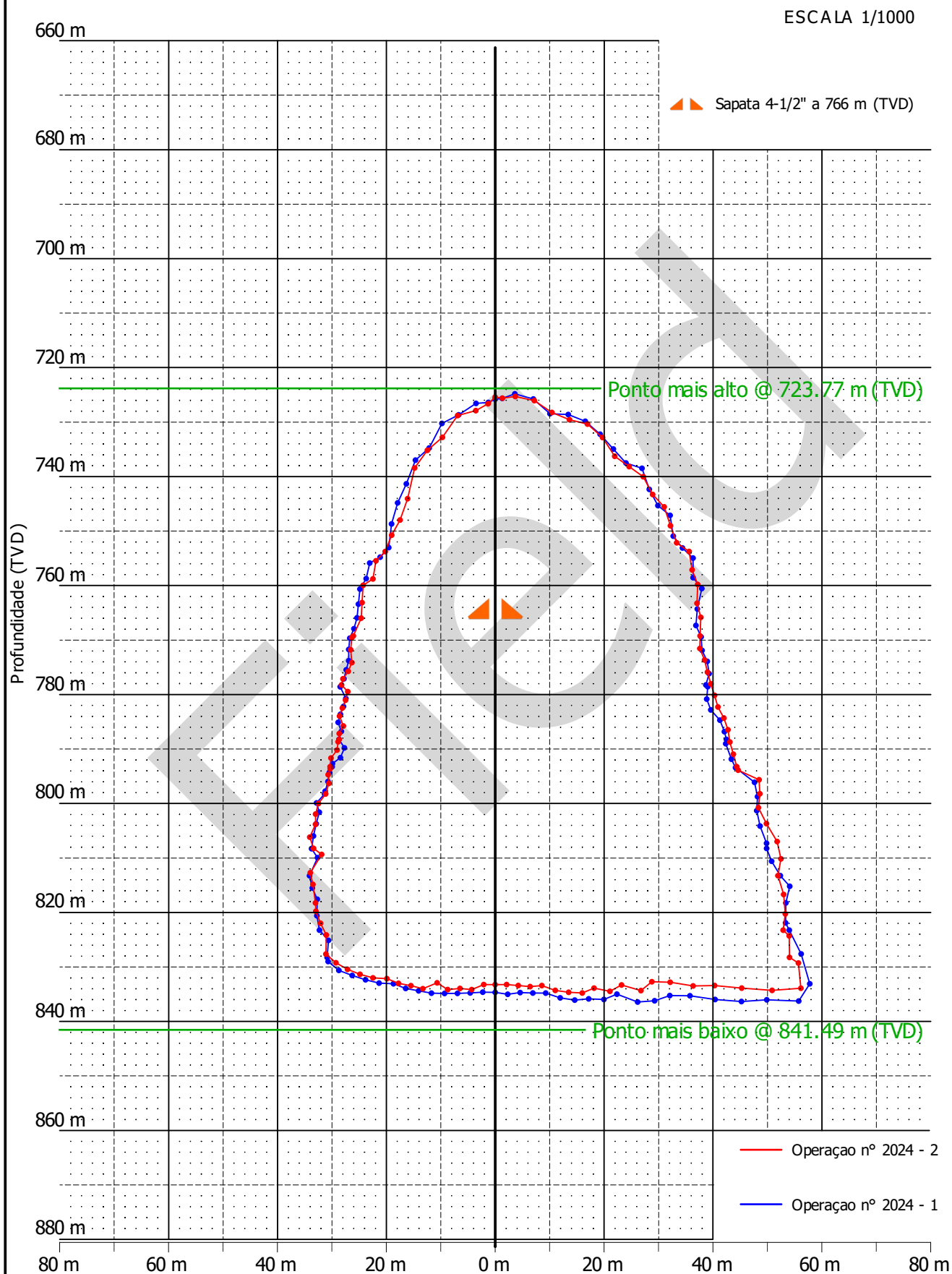
Os resultados apresentados nesse relatório de campo não foram revisados ou validados e não são, desta forma, definitivos. eles não podem, em nenhum caso, ser utilizados como suporte de interpretação e devem ser considerados apenas como à título indicativo. a empresa FLODIM se afasta de toda e qualquer responsabilidade no uso dessas informações temporárias para fins de tomada de decisão

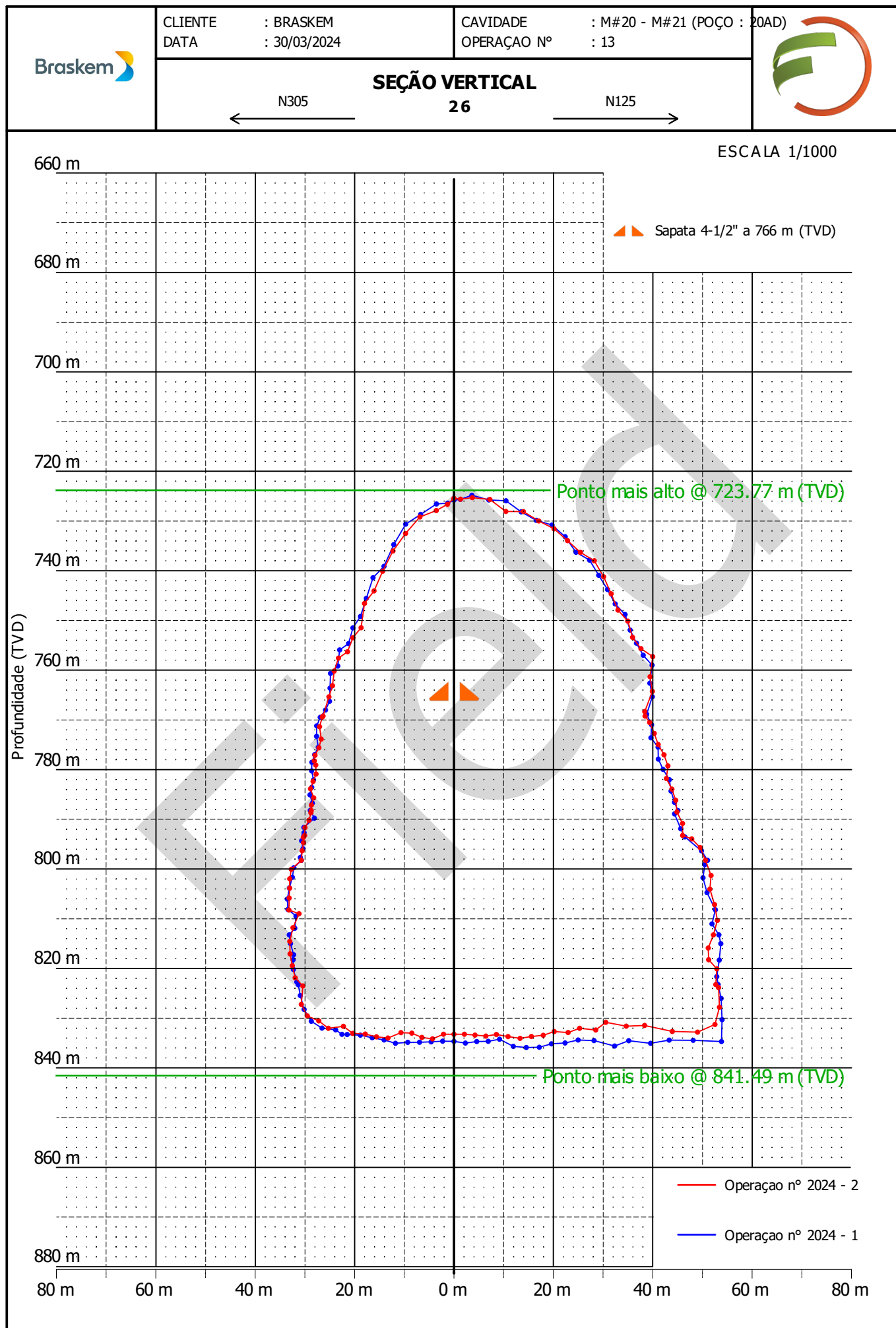
SEÇÃO VERTICAL

N300

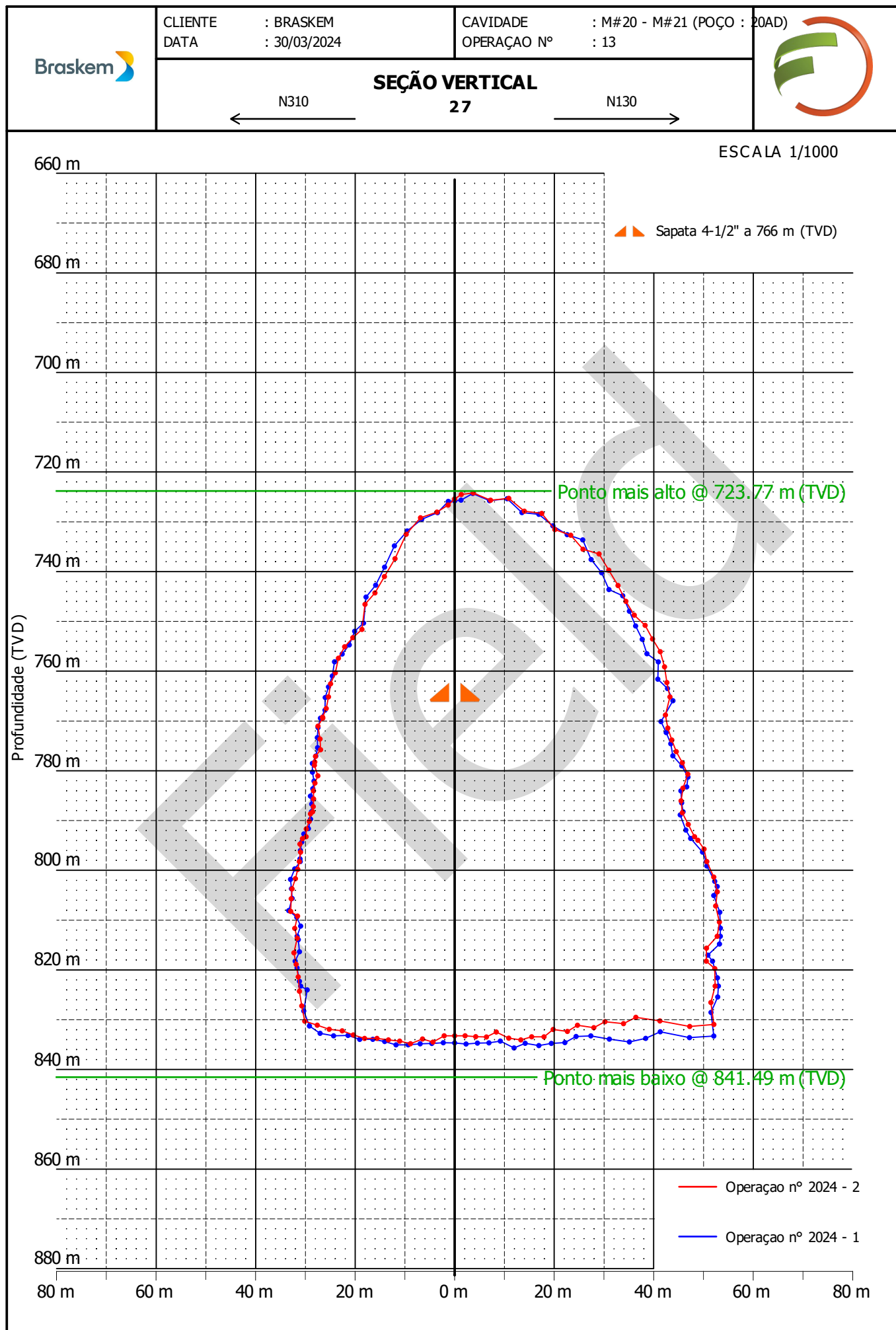
25

N120

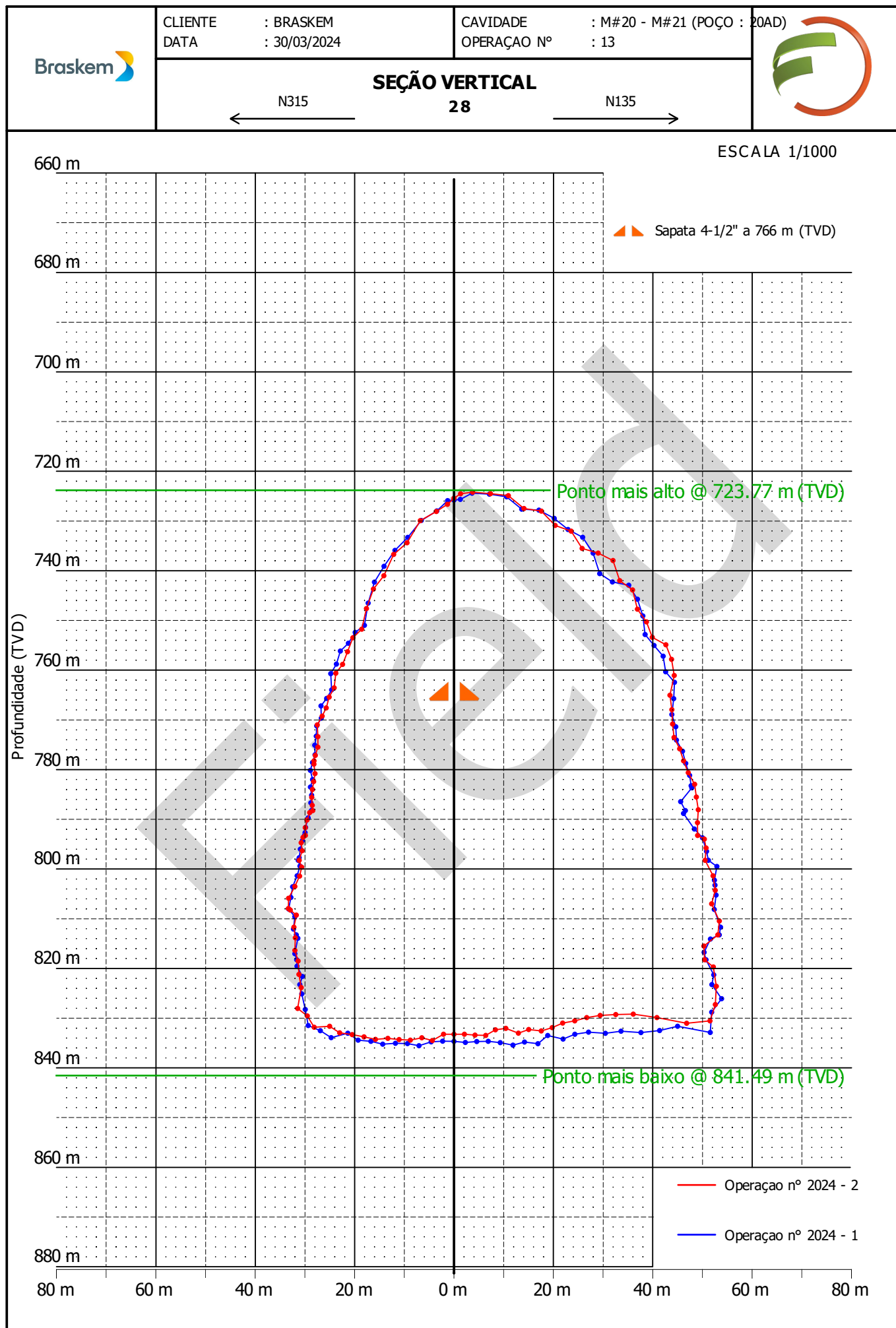




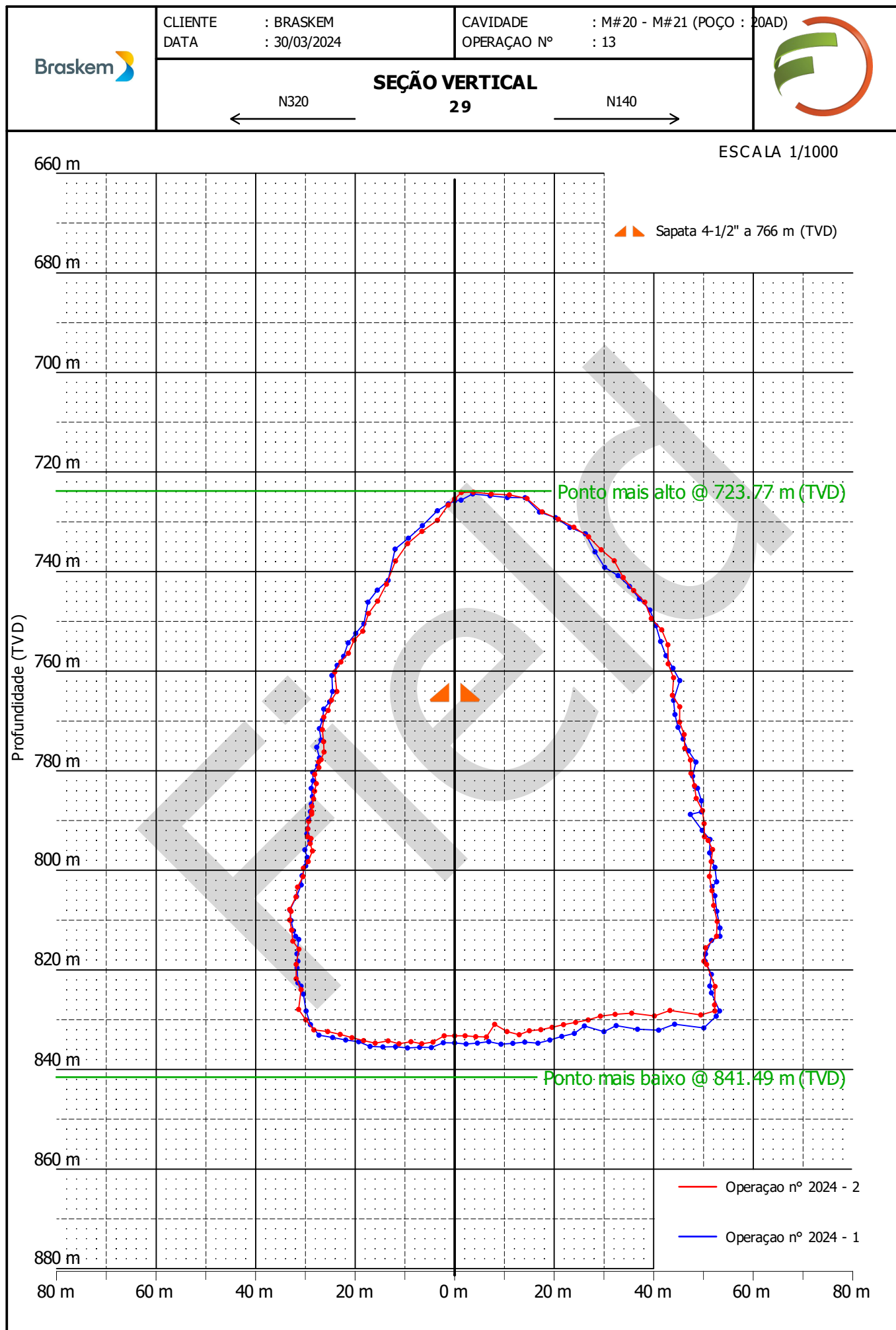
Os resultados apresentados nesse relatório de campo não foram revisados ou validados e não são, desta forma, definitivos. eles não podem, em nenhum caso, ser utilizados como suporte de interpretação e devem ser considerados apenas como à título indicativo. a empresa FLODIM se afasta de toda e qualquer responsabilidade no uso dessas informações temporárias para fins de tomada de decisão



Os resultados apresentados nesse relatório de campo não foram revisados ou validados e não são, desta forma, definitivos. eles não podem, em nenhum caso, ser utilizados como suporte de interpretação e devem ser considerados apenas como à título indicativo. a empresa FLODIM se afasta de toda e qualquer responsabilidade no uso dessas informações temporárias para fins de tomada de decisão



Os resultados apresentados nesse relatório de campo não foram revisados ou validados e não são, desta forma, definitivos. eles não podem, em nenhum caso, ser utilizados como suporte de interpretação e devem ser considerados apenas como à título indicativo. a empresa FLODIM se afasta de toda e qualquer responsabilidade no uso dessas informações temporárias para fins de tomada de decisão



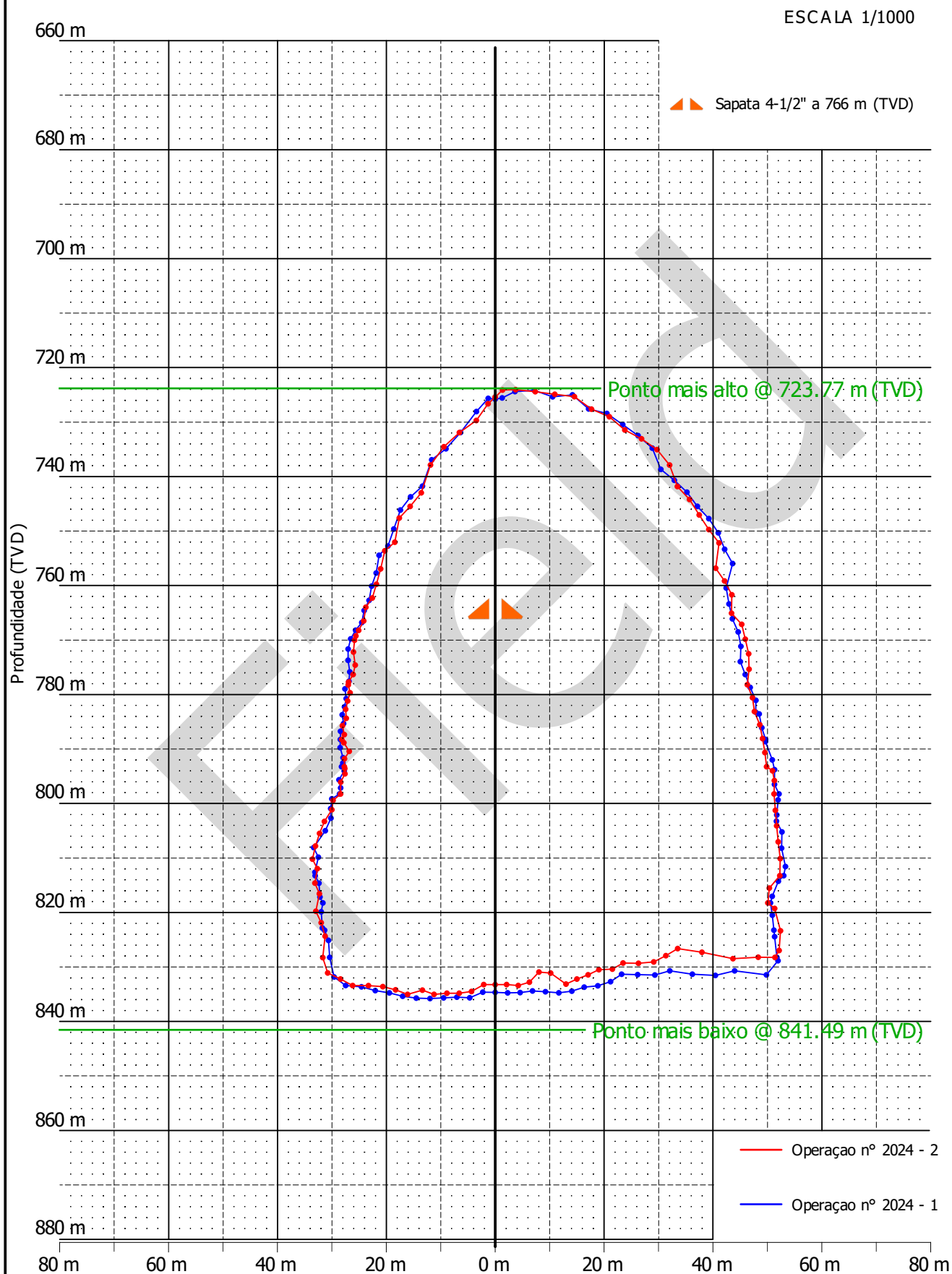
Os resultados apresentados nesse relatório de campo não foram revisados ou validados e não são, desta forma, definitivos. eles não podem, em nenhum caso, ser utilizados como suporte de interpretação e devem ser considerados apenas como à título indicativo. a empresa FLODIM se afasta de toda e qualquer responsabilidade no uso dessas informações temporárias para fins de tomada de decisão

SEÇÃO VERTICAL

N325

30

N145

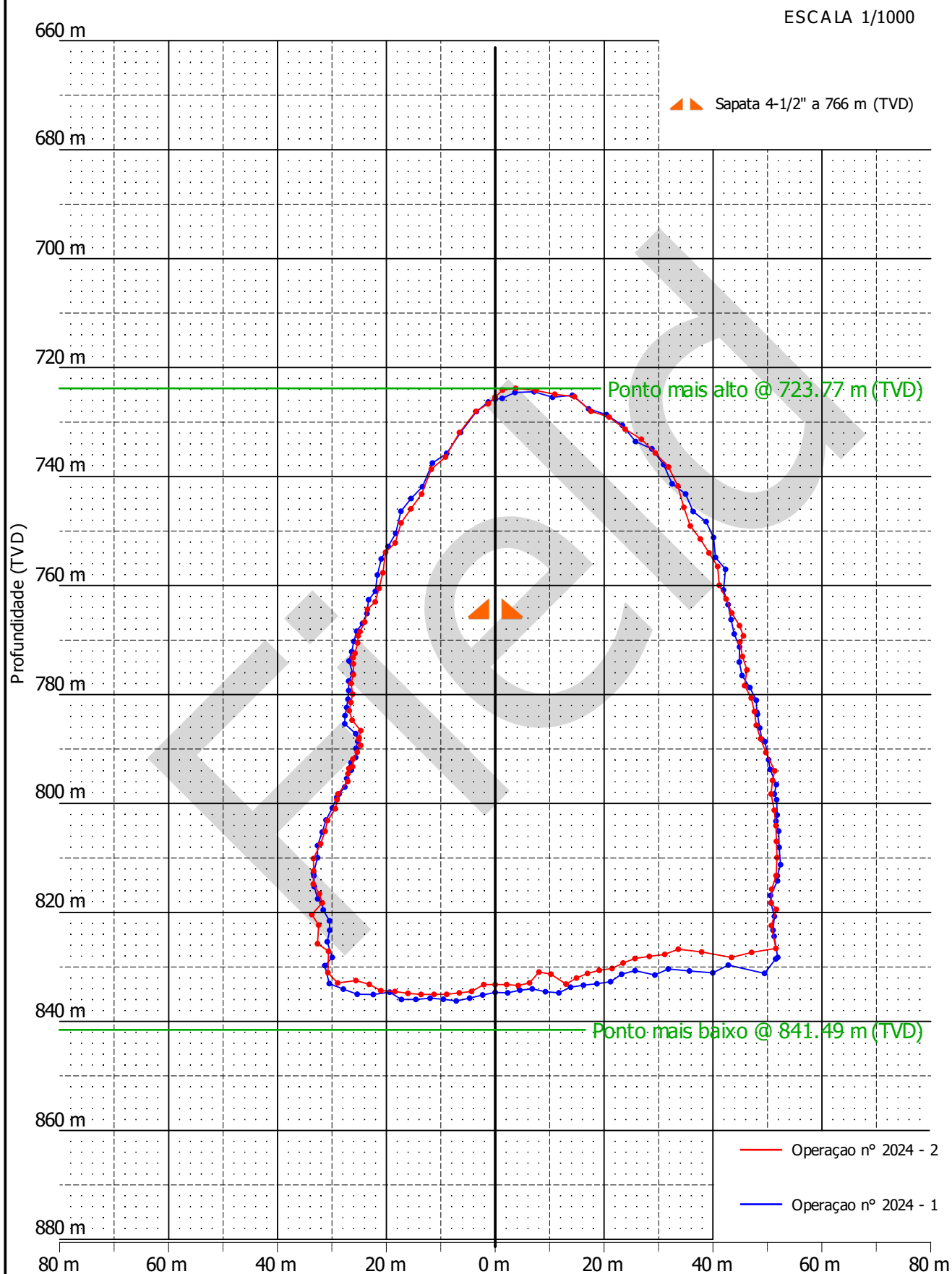


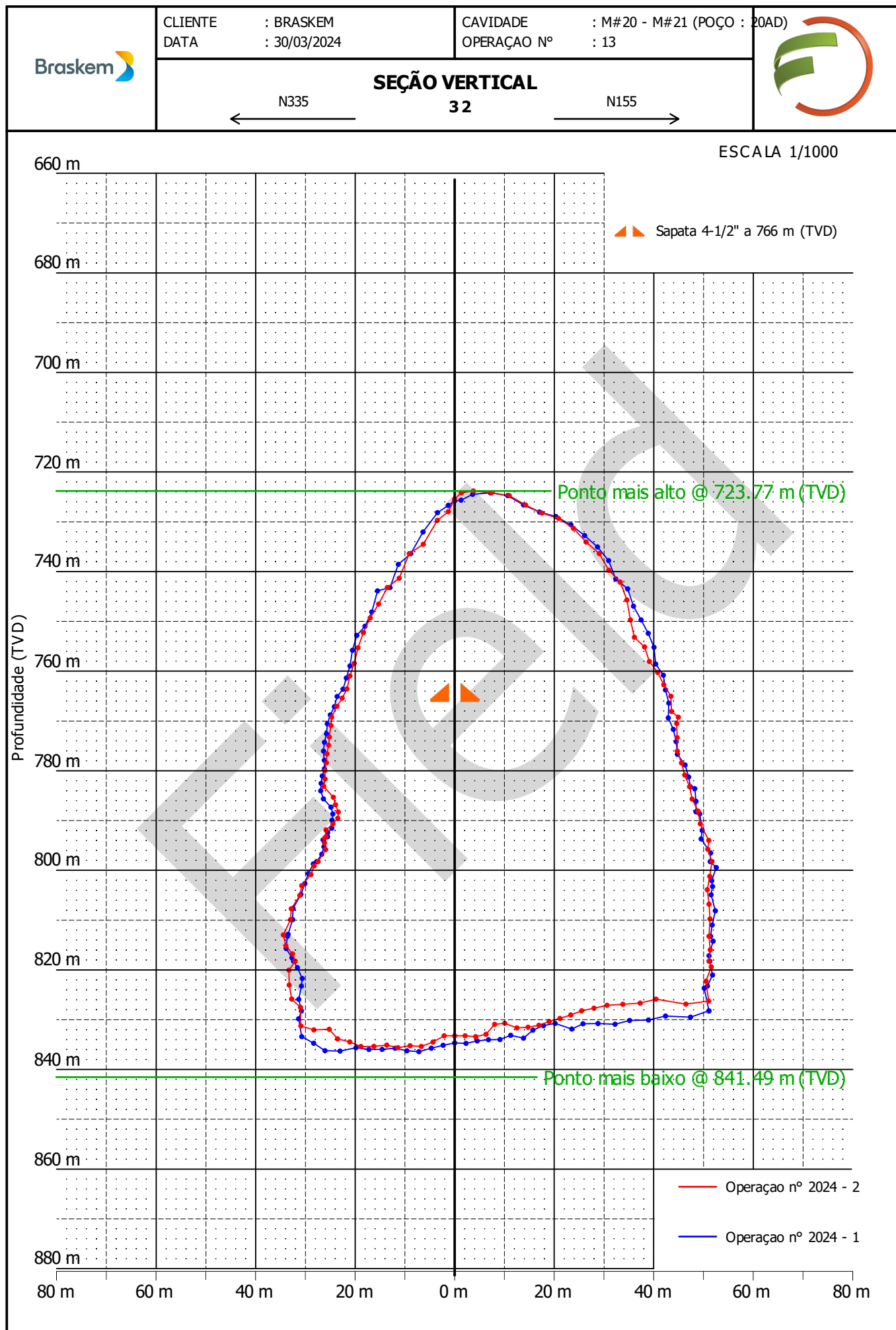
SEÇÃO VERTICAL

N330

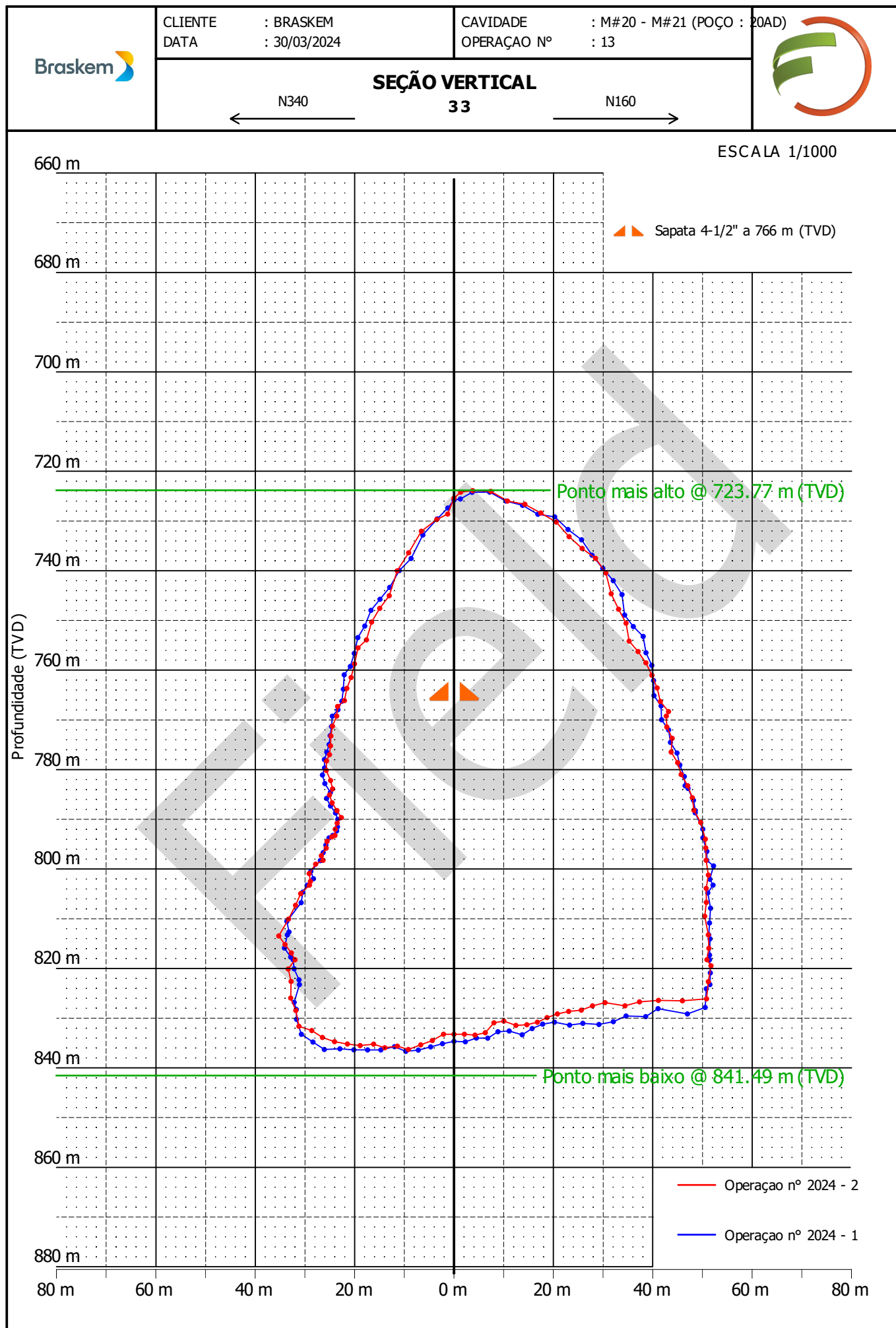
31

N150





Os resultados apresentados nesse relatório de campo não foram revisados ou validados e não são, desta forma, definitivos. eles não podem, em nenhum caso, ser utilizados como suporte de interpretação e devem ser considerados apenas como à título indicativo. a empresa FLODIM se afasta de toda e qualquer responsabilidade no uso dessas informações temporárias para fins de tomada de decisão



Os resultados apresentados nesse relatório de campo não foram revisados ou validados e não são, desta forma, definitivos. eles não podem, em nenhum caso, ser utilizados como suporte de interpretação e devem ser considerados apenas como à título indicativo. a empresa FLODIM se afasta de toda e qualquer responsabilidade no uso dessas informações temporárias para fins de tomada de decisão



CLIENTE : BRASKEM
DATA : 30/03/2024

CAVIDADE : M#20 - M#21 (POÇO : 20AD)
OPERAÇÃO Nº : 13



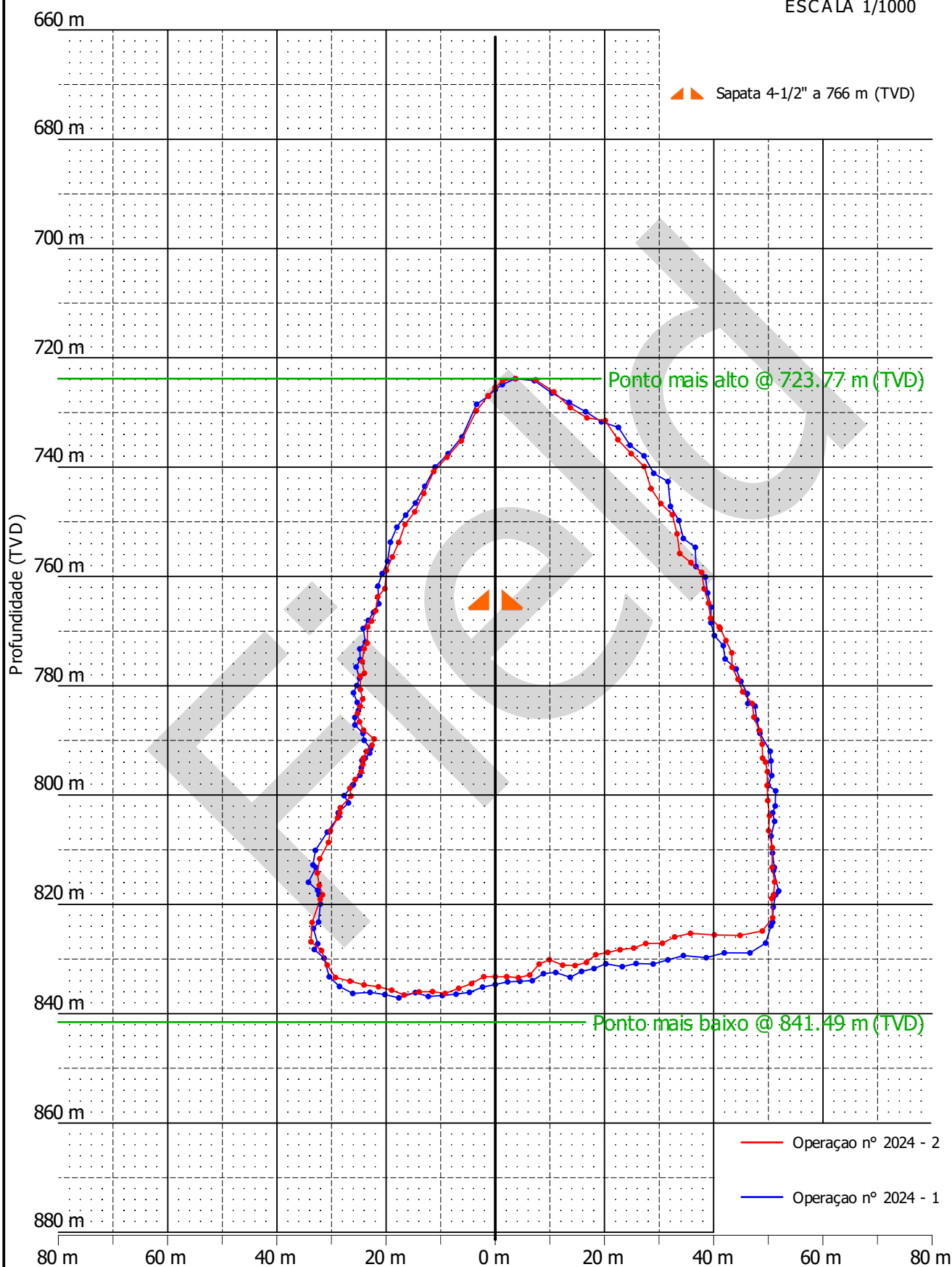
SEÇÃO VERTICAL

34

N345

N165

ESCALA 1/1000

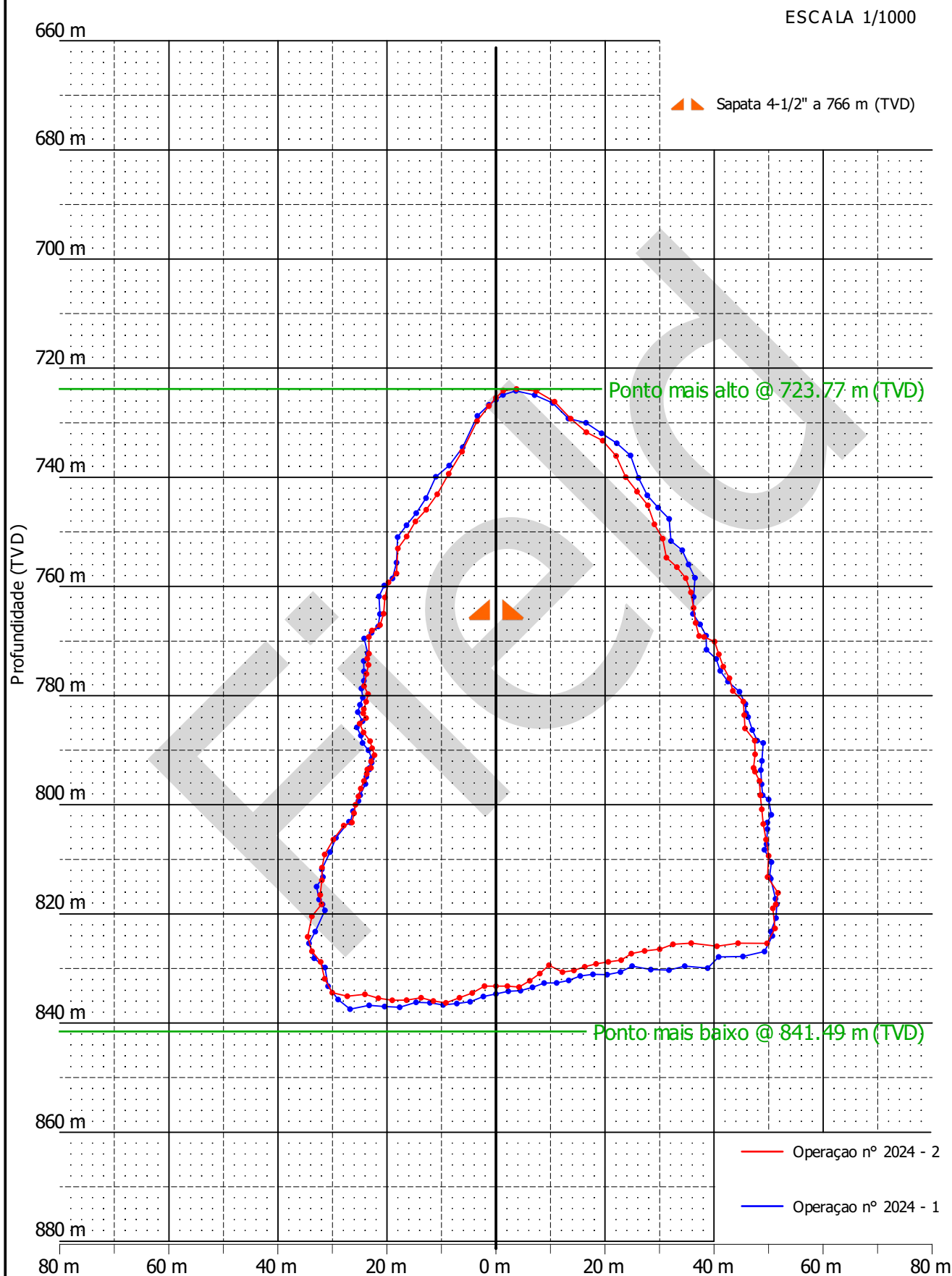


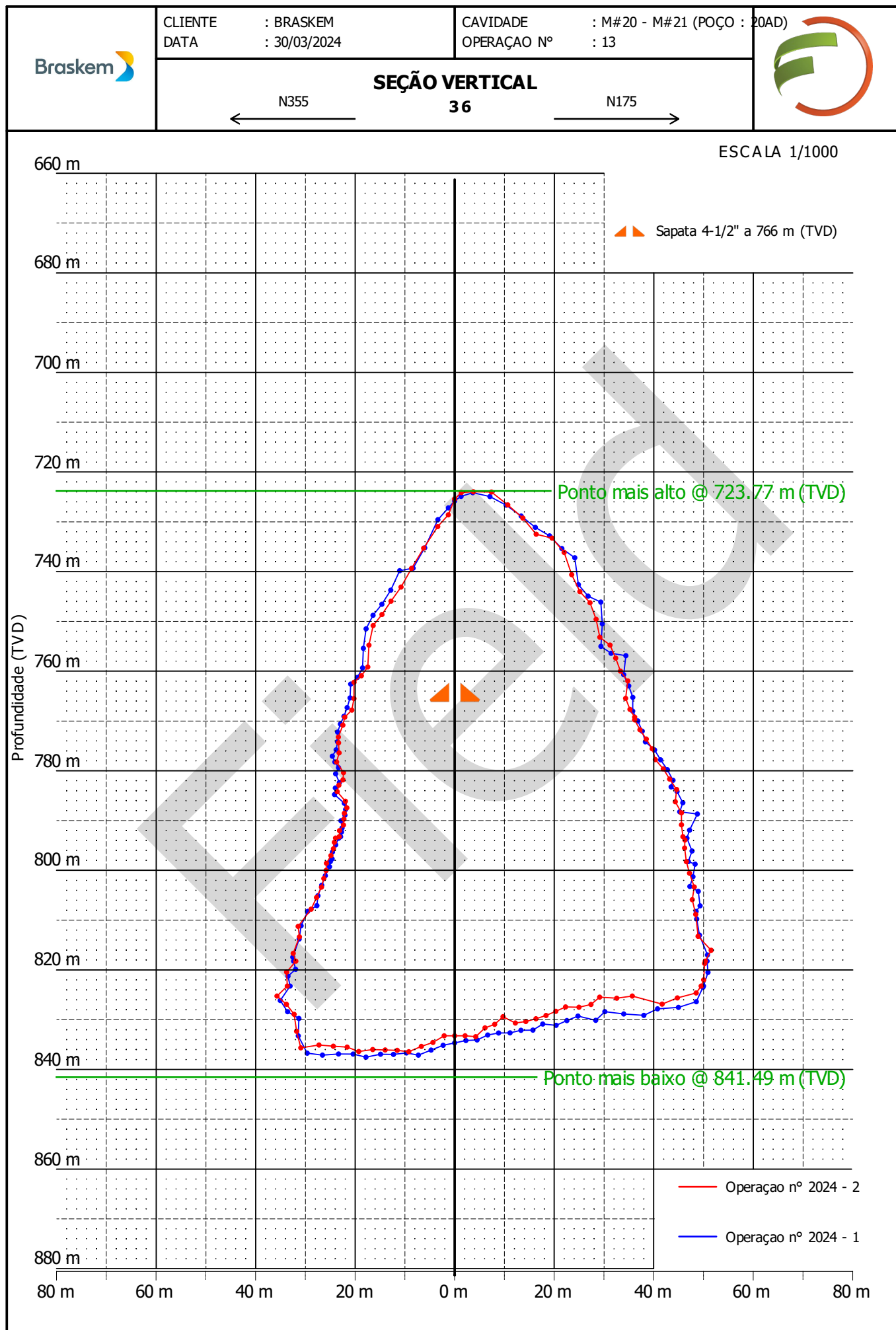
SEÇÃO VERTICAL

N350

35

N170





Os resultados apresentados nesse relatório de campo não foram revisados ou validados e não são, desta forma, definitivos. eles não podem, em nenhum caso, ser utilizados como suporte de interpretação e devem ser considerados apenas como à título indicativo. a empresa FLODIM se afasta de toda e qualquer responsabilidade no uso dessas informações temporárias para fins de tomada de decisão



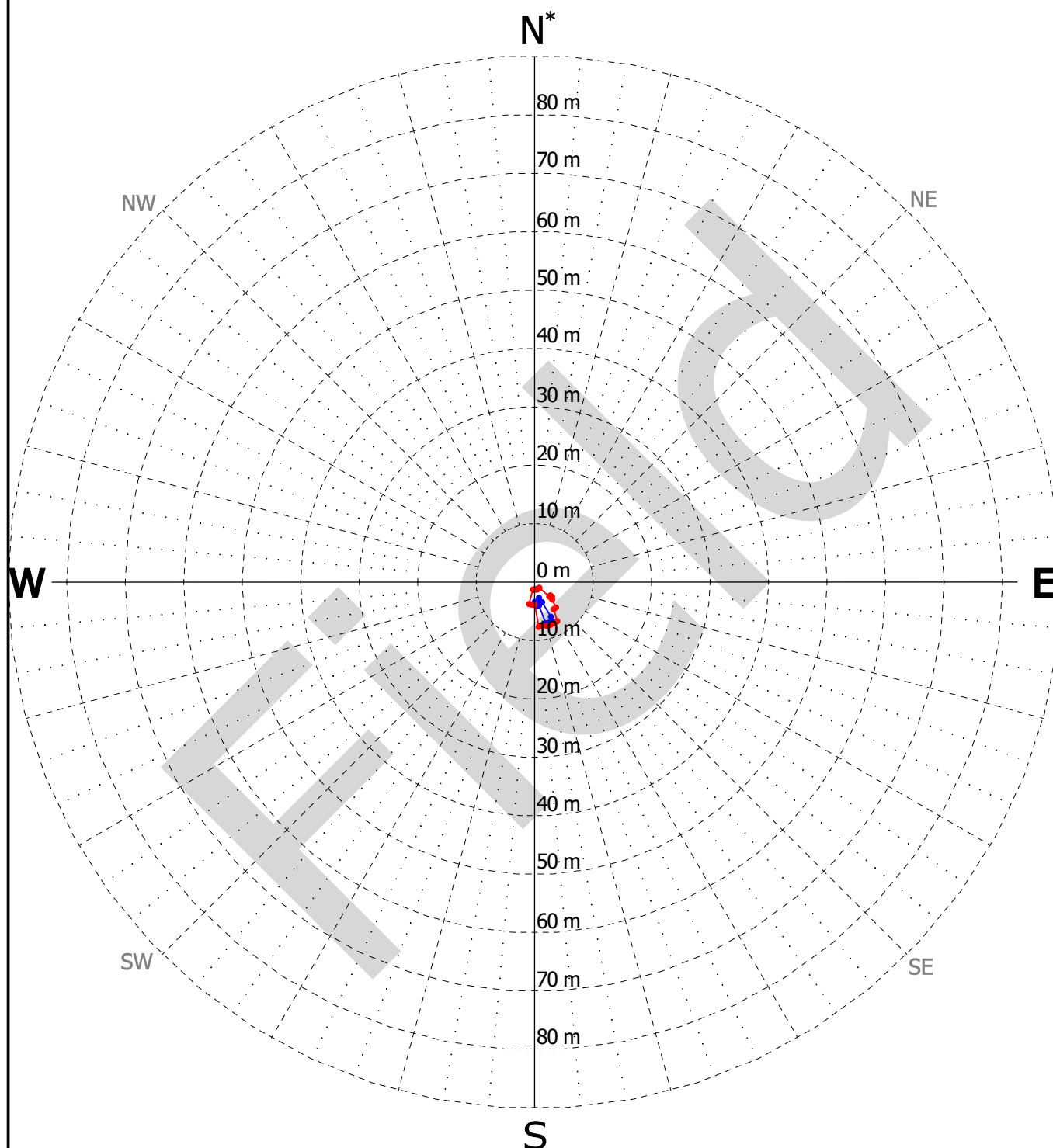
CLIENTE : BRASKEM
DATA : 30/03/2024

CAVIDADE : M#20 - M#21 (POÇO : 20AD)
OPERAÇÃO Nº : 13



SEÇÃO HORIZONTAL
768 m (TVD : 724.2 m)

ESCALA 1/1000



— Operação nº 2024 - 2

— Operação nº 2024 - 1

Max raio : 7.77 m
Orientação máximo raio* : N160
Superfície : 19.59 m²
Máxima distância : 6.82 m

*Todas as seções estão orientadas para o Norte Geográfico.

Dedinação Magnética = -22.1°

Os resultados apresentados nesse relatório de campo não foram revisados ou validados e não são, desta forma, definitivos. eles não podem, em nenhum caso, ser utilizados como suporte de interpretação e devem ser considerados apenas como à título indicativo. a empresa FLODIM se afasta de toda e qualquer responsabilidade no uso dessas informações temporárias para fins de tomada de decisão



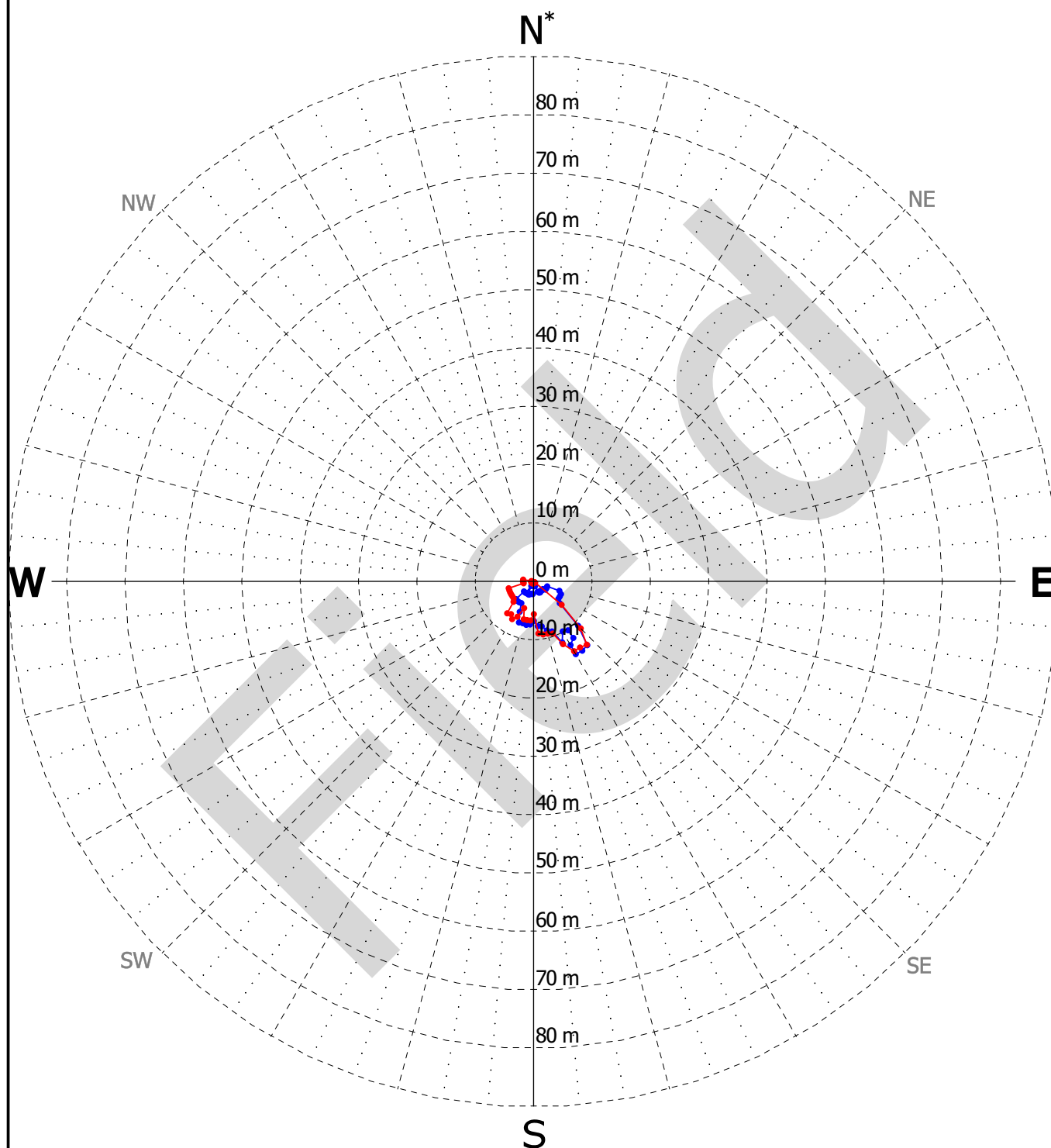
CLIENTE : BRASKEM
DATA : 30/03/2024

CAVIDADE : M#20 - M#21 (POÇO : 20AD)
OPERAÇÃO Nº : 13



SEÇÃO HORIZONTAL
769 m (TVD : 725.2 m)

ESCALA 1/1000



— Operação nº 2024 - 2

— Operação nº 2024 - 1

Max raio	: 14.11 m
Orientação máximo raio*	: N140
Superfície	: 74.60 m ²
Máxima distância	: 16.50 m

*Todas as seções estão orientadas para o Norte Geográfico.

Dedinação Magnética = -22.1°

Os resultados apresentados nesse relatório de campo não foram revisados ou validados e não são, desta forma, definitivos. eles não podem, em nenhum caso, ser utilizados como suporte de interpretação e devem ser considerados apenas como à título indicativo. a empresa FLODIM se afasta de toda e qualquer responsabilidade no uso dessas informações temporárias para fins de tomada de decisão



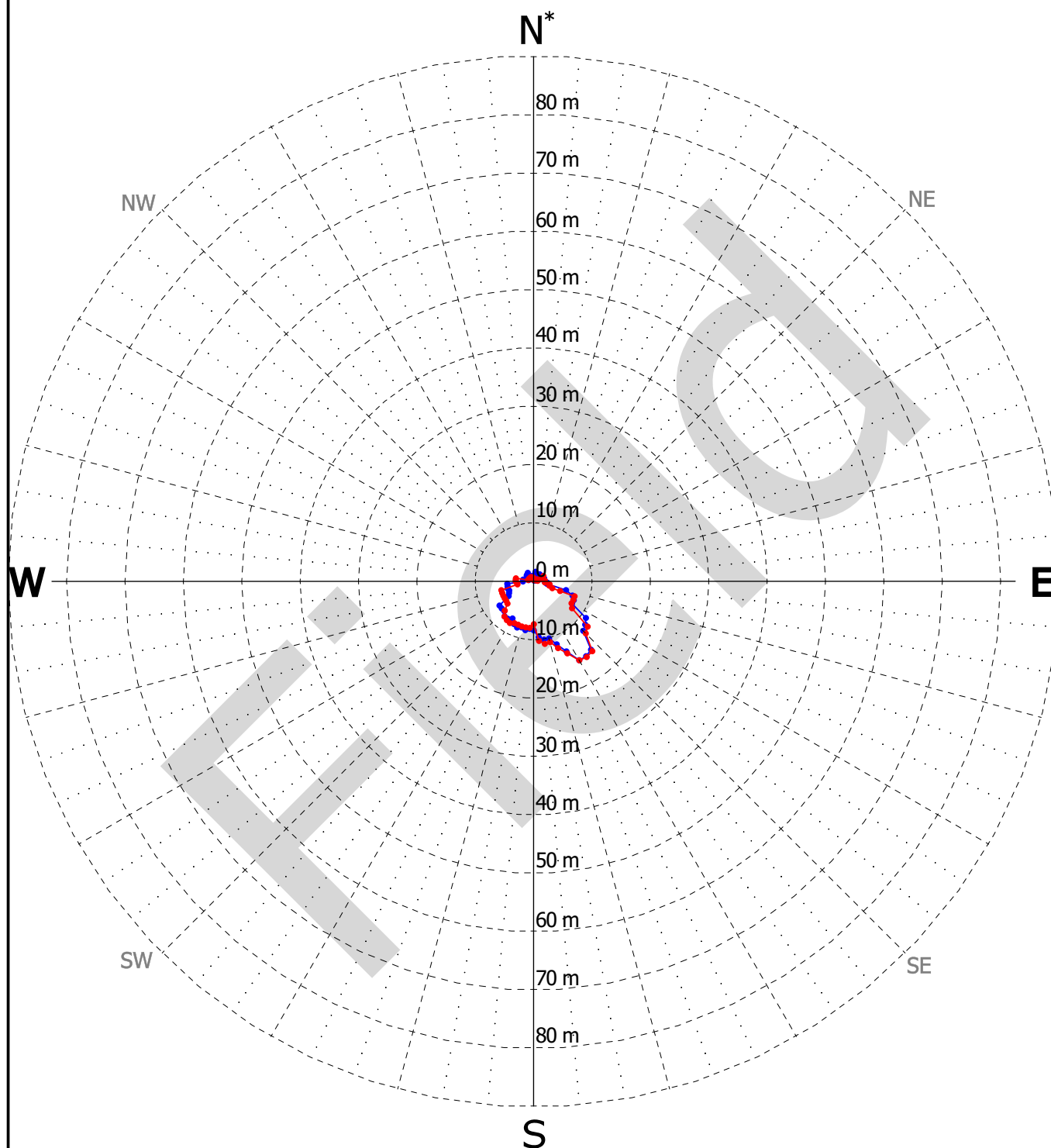
CLIENTE : BRASKEM
DATA : 30/03/2024

CAVIDADE : M#20 - M#21 (POÇO : 20AD)
OPERAÇÃO Nº : 13



SEÇÃO HORIZONTAL
770 m (TVD : 726.2 m)

ESCALA 1/1000



— Operação nº 2024 - 2

— Operação nº 2024 - 1

Max raio	: 15.79 m
Orientação máximo raio*	: N145
Superfície	: 121.29 m ²
Máxima distância	: 18.76 m

*Todas as seções estão orientadas para o Norte Geográfico.

Dedinação Magnética = -22.1°

Os resultados apresentados nesse relatório de campo não foram revisados ou validados e não são, desta forma, definitivos. eles não podem, em nenhum caso, ser utilizados como suporte de interpretação e devem ser considerados apenas como à título indicativo. a empresa FLODIM se afasta de toda e qualquer responsabilidade no uso dessas informações temporárias para fins de tomada de decisão



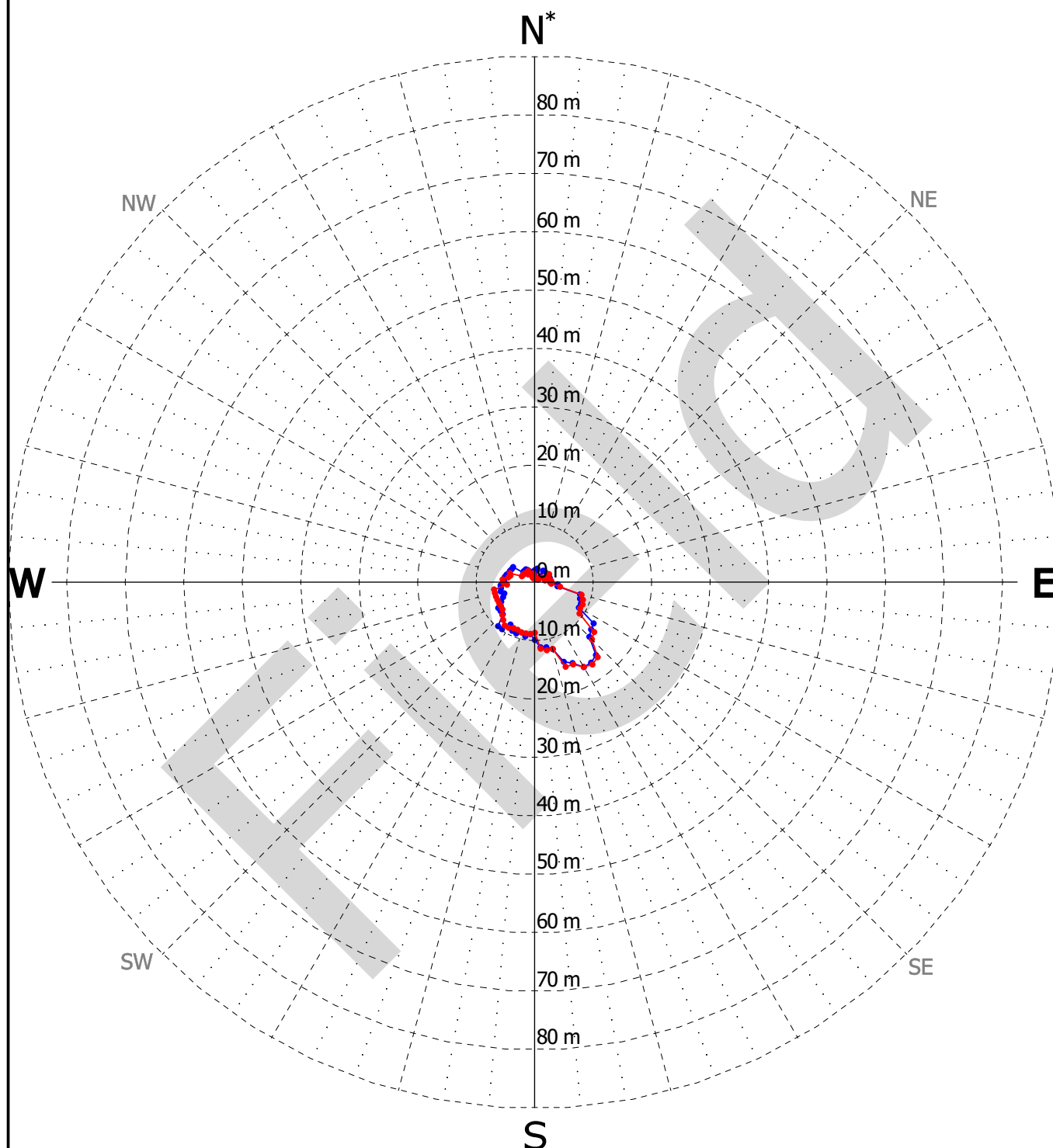
CLIENTE : BRASKEM
DATA : 30/03/2024

CAVIDADE : M#20 - M#21 (POÇO : 20AD)
OPERAÇÃO Nº : 13



SEÇÃO HORIZONTAL
771 m (TVD : 727.2 m)

ESCALA 1/1000



— Operação nº 2024 - 2

— Operação nº 2024 - 1

Max raio	: 17.16 m
Orientação máximo raio*	: N145
Superfície	: 166.61 m ²
Máxima distância	: 21.16 m

*Todas as seções estão orientadas para o Norte Geográfico.

Dedinação Magnética = -22.1°

Os resultados apresentados nesse relatório de campo não foram revisados ou validados e não são, desta forma, definitivos. eles não podem, em nenhum caso, ser utilizados como suporte de interpretação e devem ser considerados apenas como à título indicativo. a empresa FLODIM se afasta de toda e qualquer responsabilidade no uso dessas informações temporárias para fins de tomada de decisão



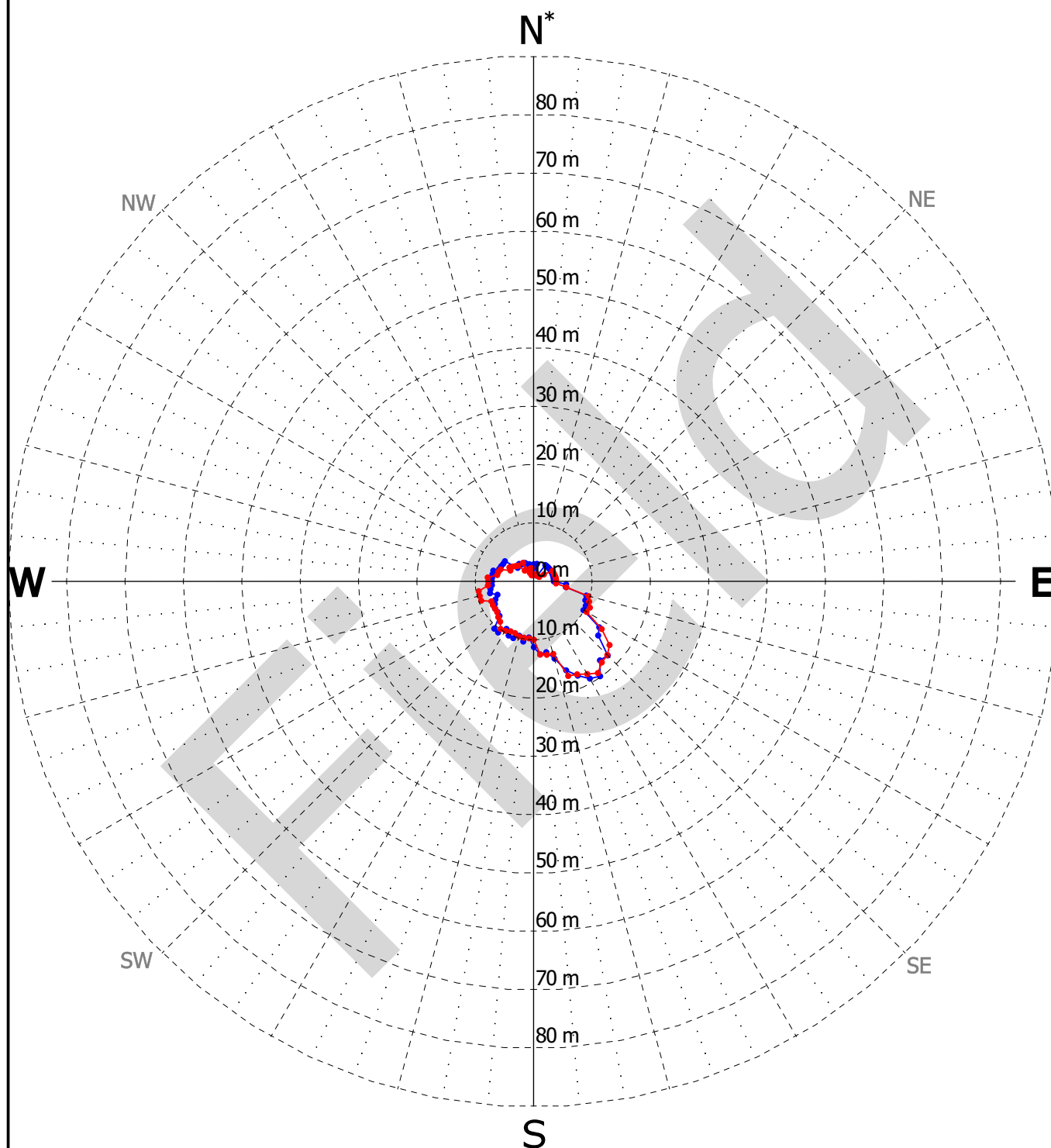
CLIENTE : BRASKEM
DATA : 30/03/2024

CAVIDADE : M#20 - M#21 (POÇO : 20AD)
OPERAÇÃO Nº : 13



SEÇÃO HORIZONTAL
772 m (TVD : 728.2 m)

ESCALA 1/1000



— Operação nº 2024 - 2

— Operação nº 2024 - 1

Max raio	: 19.13 m
Orientação máximo raio*	: N145
Superfície	: 232.84 m ²
Máxima distância	: 24.98 m

*Todas as seções estão orientadas para o Norte Geográfico.

Dedinação Magnética = -22.1°

Os resultados apresentados nesse relatório de campo não foram revisados ou validados e não são, desta forma, definitivos. eles não podem, em nenhum caso, ser utilizados como suporte de interpretação e devem ser considerados apenas como à título indicativo. a empresa FLODIM se afasta de toda e qualquer responsabilidade no uso dessas informações temporárias para fins de tomada de decisão



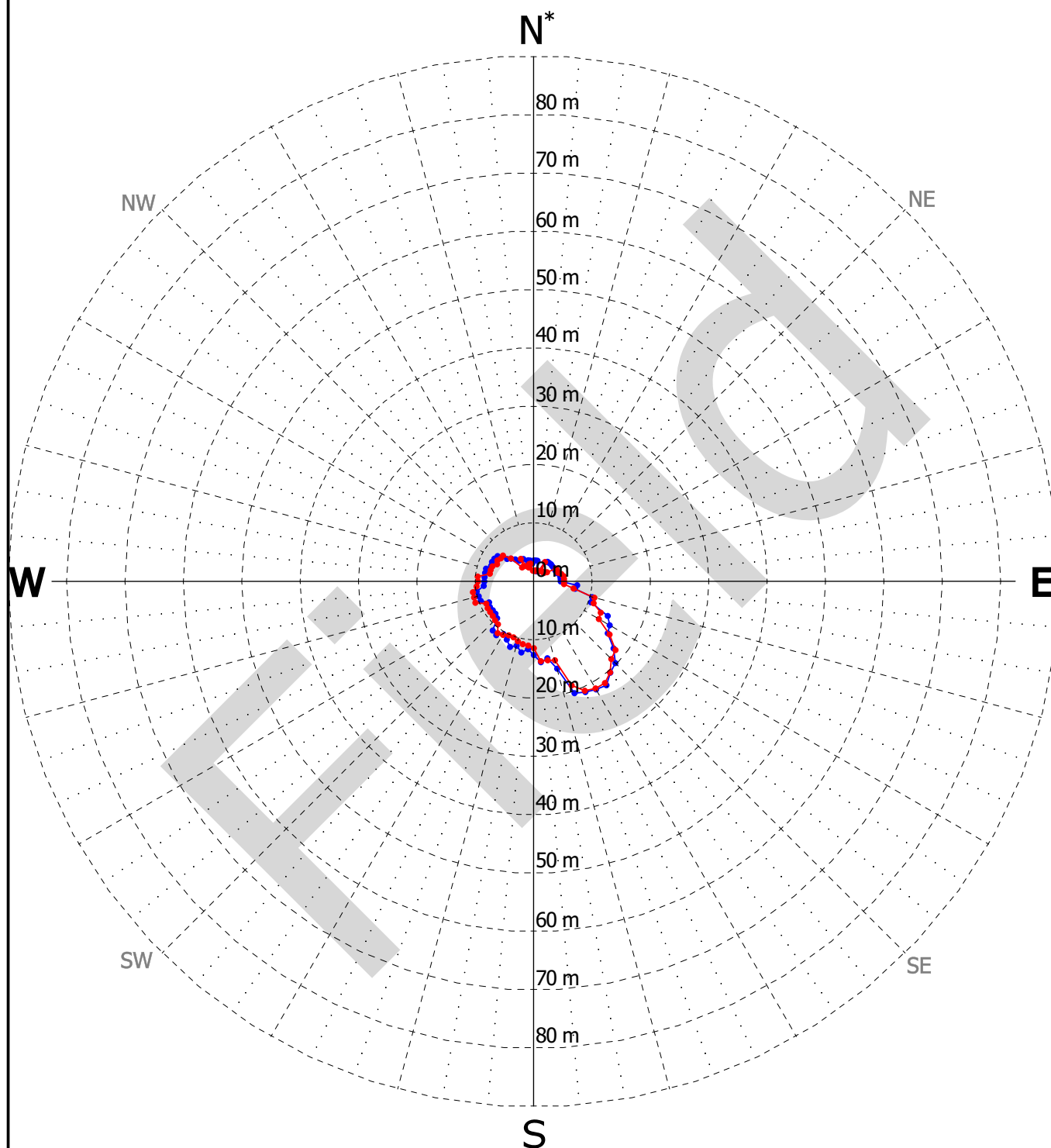
CLIENTE : BRASKEM
DATA : 30/03/2024

CAVIDADE : M#20 - M#21 (POÇO : 20AD)
OPERAÇÃO Nº : 13



SEÇÃO HORIZONTAL
773 m (TVD : 729.2 m)

ESCALA 1/1000



— Operação nº 2024 - 2

— Operação nº 2024 - 1

Max raio	: 21.23 m
Orientação máximo raio*	: N145
Superfície	: 302.31 m ²
Máxima distância	: 28.42 m

*Todas as seções estão orientadas para o Norte Geográfico.

Dedinação Magnética = -22.1°

Os resultados apresentados nesse relatório de campo não foram revisados ou validados e não são, desta forma, definitivos. eles não podem, em nenhum caso, ser utilizados como suporte de interpretação e devem ser considerados apenas como à título indicativo. a empresa FLODIM se afasta de toda e qualquer responsabilidade no uso dessas informações temporárias para fins de tomada de decisão



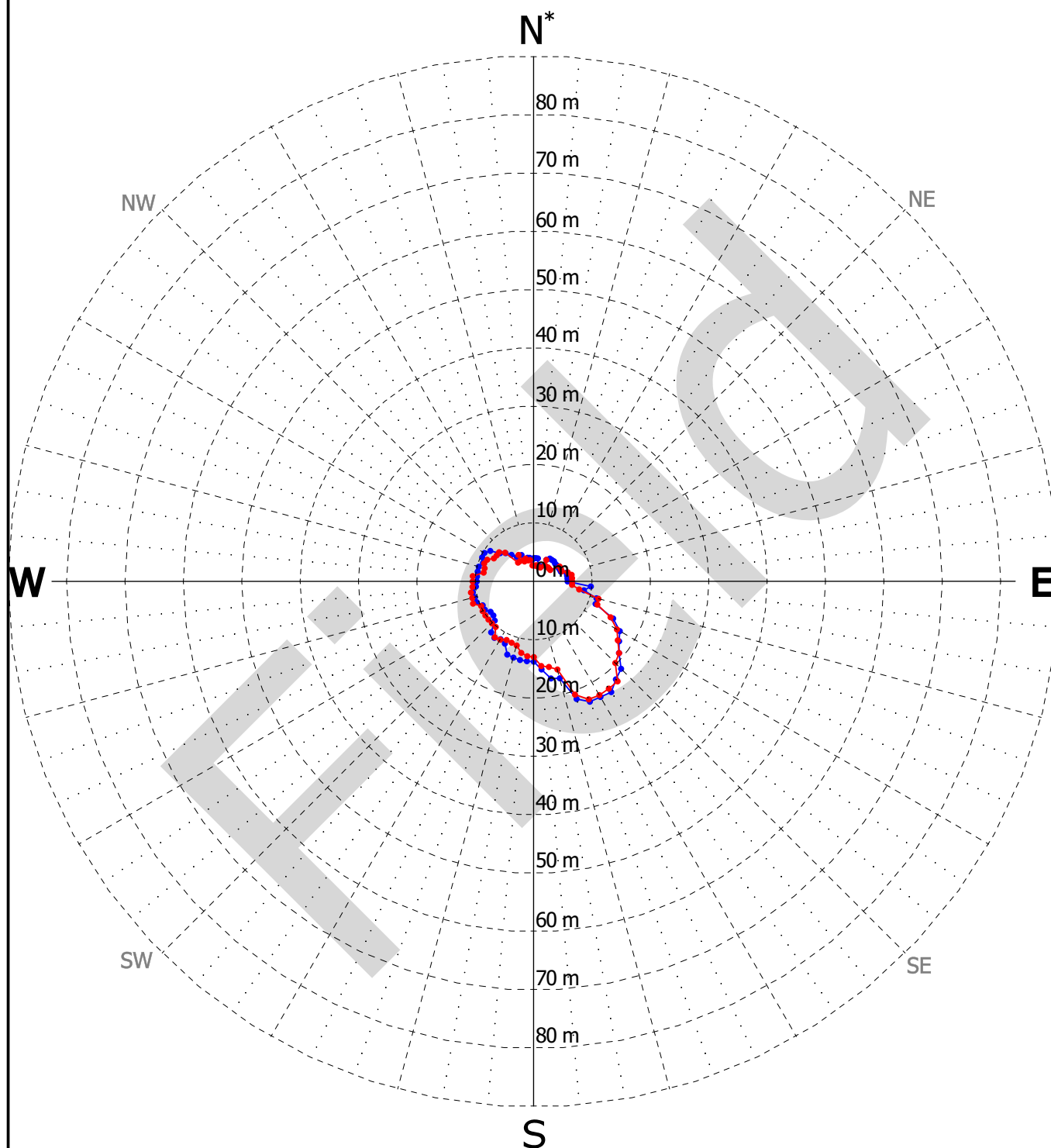
CLIENTE : BRASKEM
DATA : 30/03/2024

CAVIDADE : M#20 - M#21 (POÇO : 20AD)
OPERAÇÃO Nº : 13



SEÇÃO HORIZONTAL
774 m (TVD : 730.2 m)

ESCALA 1/1000



— Operação nº 2024 - 2

— Operação nº 2024 - 1

Max raio	: 22.46 m
Orientação máximo raio*	: N150
Superfície	: 367.72 m ²
Máxima distância	: 30.66 m

*Todas as seções estão orientadas para o Norte Geográfico.

Dedinação Magnética = -22.1°

Os resultados apresentados nesse relatório de campo não foram revisados ou validados e não são, desta forma, definitivos. eles não podem, em nenhum caso, ser utilizados como suporte de interpretação e devem ser considerados apenas como à título indicativo. a empresa FLODIM se afasta de toda e qualquer responsabilidade no uso dessas informações temporárias para fins de tomada de decisão



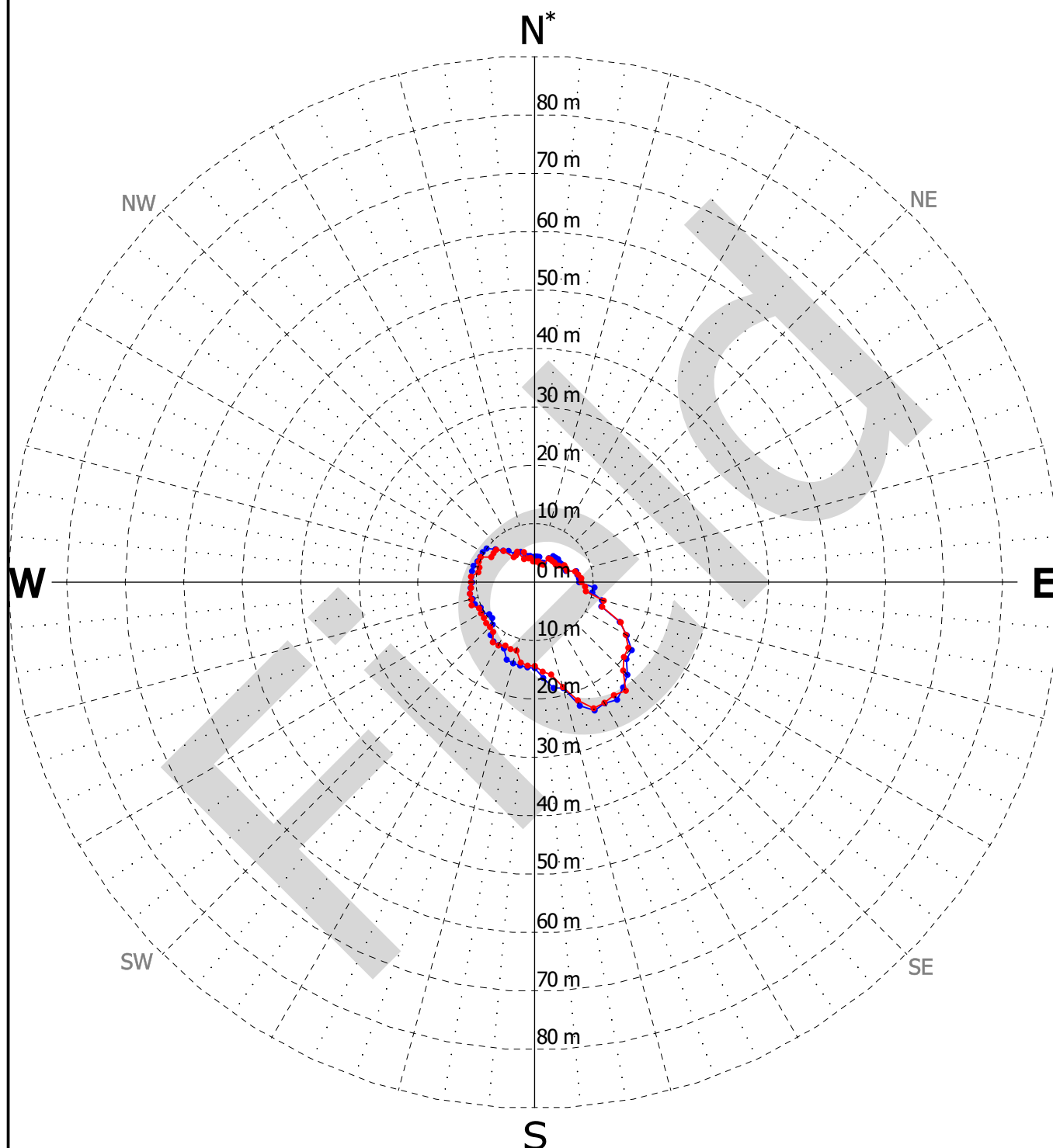
CLIENTE : BRASKEM
DATA : 30/03/2024

CAVIDADE : M#20 - M#21 (POÇO : 20AD)
OPERAÇÃO Nº : 13



SEÇÃO HORIZONTAL
775 m (TVD : 731.2 m)

ESCALA 1/1000



— Operação nº 2024 - 2

— Operação nº 2024 - 1

Max raio	: 24.19 m
Orientação máximo raio*	: N140
Superfície	: 435.99 m ²
Máxima distância	: 33.72 m

*Todas as seções estão orientadas para o Norte Geográfico.

Dedinação Magnética = -22.1°

Os resultados apresentados nesse relatório de campo não foram revisados ou validados e não são, desta forma, definitivos. eles não podem, em nenhum caso, ser utilizados como suporte de interpretação e devem ser considerados apenas como à título indicativo. a empresa FLODIM se afasta de toda e qualquer responsabilidade no uso dessas informações temporárias para fins de tomada de decisão



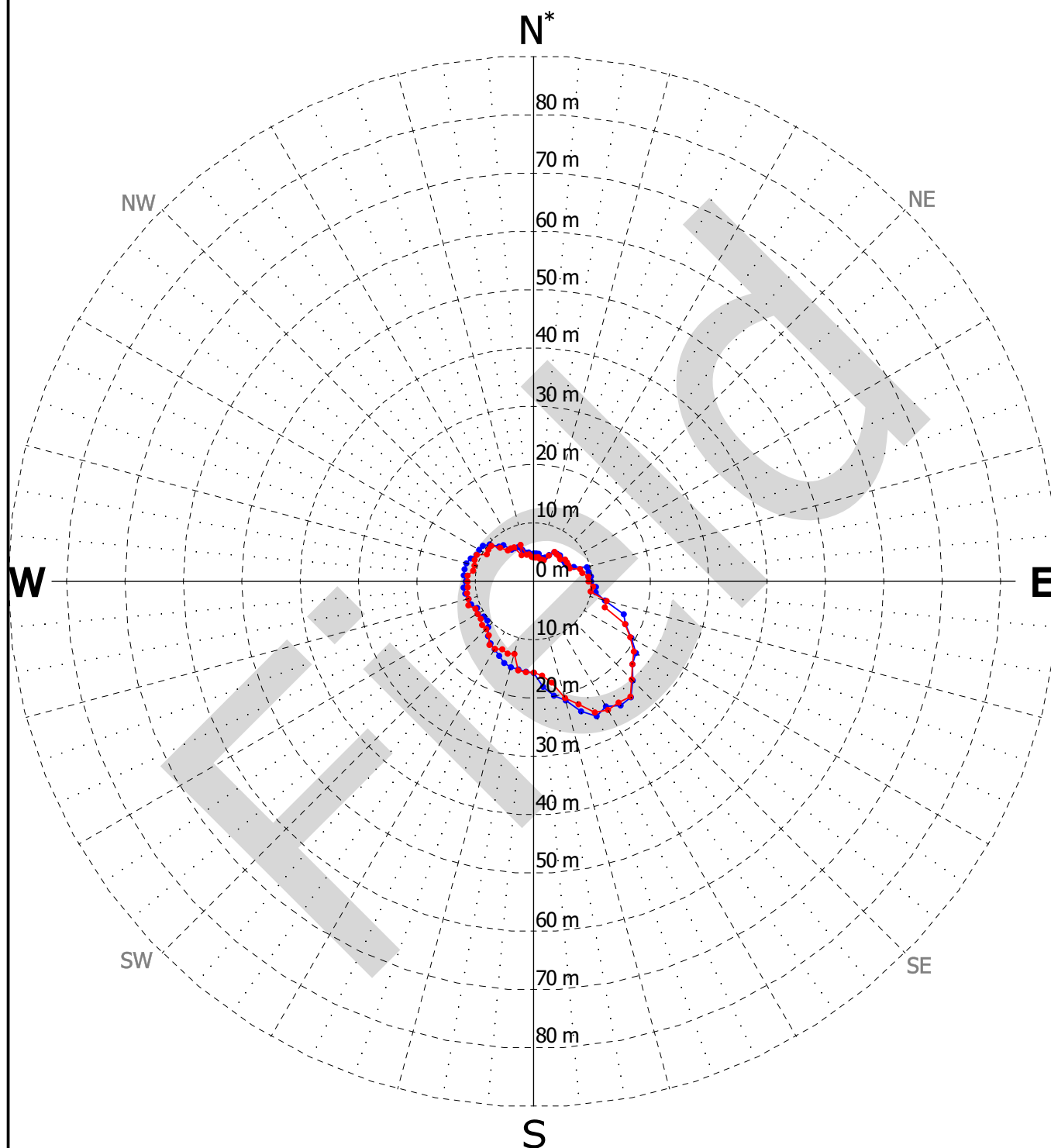
CLIENTE : BRASKEM
DATA : 30/03/2024

CAVIDADE : M#20 - M#21 (POÇO : 20AD)
OPERAÇÃO Nº : 13



SEÇÃO HORIZONTAL
776 m (TVD : 732.2 m)

ESCALA 1/1000



— Operação nº 2024 - 2

— Operação nº 2024 - 1

Max raio	: 25.74 m
Orientação máximo raio*	: N140
Superfície	: 508.54 m ²
Máxima distância	: 35.81 m

*Todas as seções estão orientadas para o Norte Geográfico.

Dedinação Magnética = -22.1°

Os resultados apresentados nesse relatório de campo não foram revisados ou validados e não são, desta forma, definitivos. eles não podem, em nenhum caso, ser utilizados como suporte de interpretação e devem ser considerados apenas como à título indicativo. a empresa FLODIM se afasta de toda e qualquer responsabilidade no uso dessas informações temporárias para fins de tomada de decisão



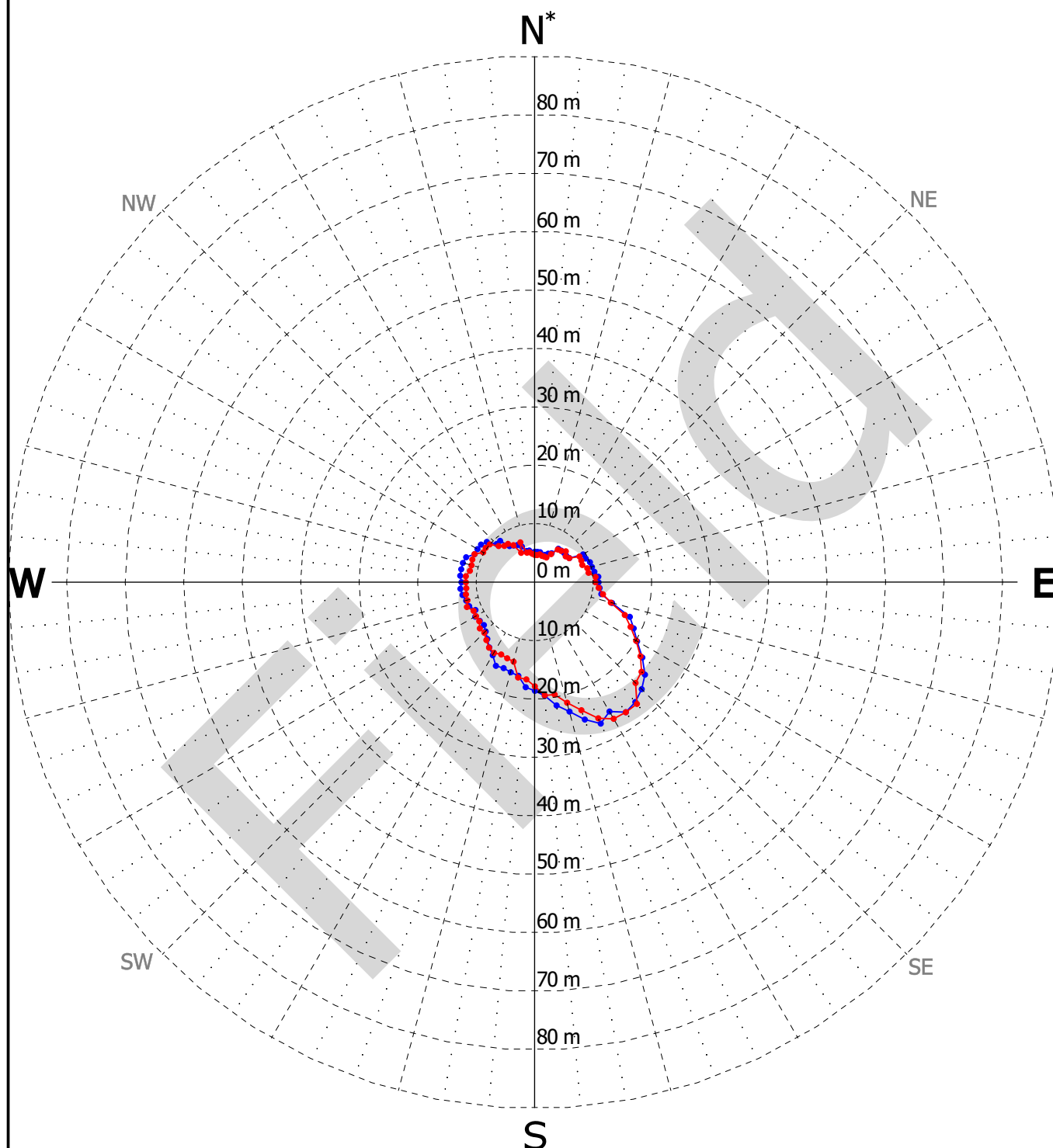
CLIENTE : BRASKEM
DATA : 30/03/2024

CAVIDADE : M#20 - M#21 (POÇO : 20AD)
OPERAÇÃO Nº : 13



SEÇÃO HORIZONTAL
777 m (TVD : 733.2 m)

ESCALA 1/1000



— Operação nº 2024 - 2

— Operação nº 2024 - 1

Max raio	: 27.15 m
Orientação máximo raio*	: N140
Superfície	: 587.20 m ²
Máxima distância	: 37.77 m

*Todas as seções estão orientadas para o Norte Geográfico.

Dedinação Magnética = -22.1°

Os resultados apresentados nesse relatório de campo não foram revisados ou validados e não são, desta forma, definitivos. eles não podem, em nenhum caso, ser utilizados como suporte de interpretação e devem ser considerados apenas como à título indicativo. a empresa FLODIM se afasta de toda e qualquer responsabilidade no uso dessas informações temporárias para fins de tomada de decisão



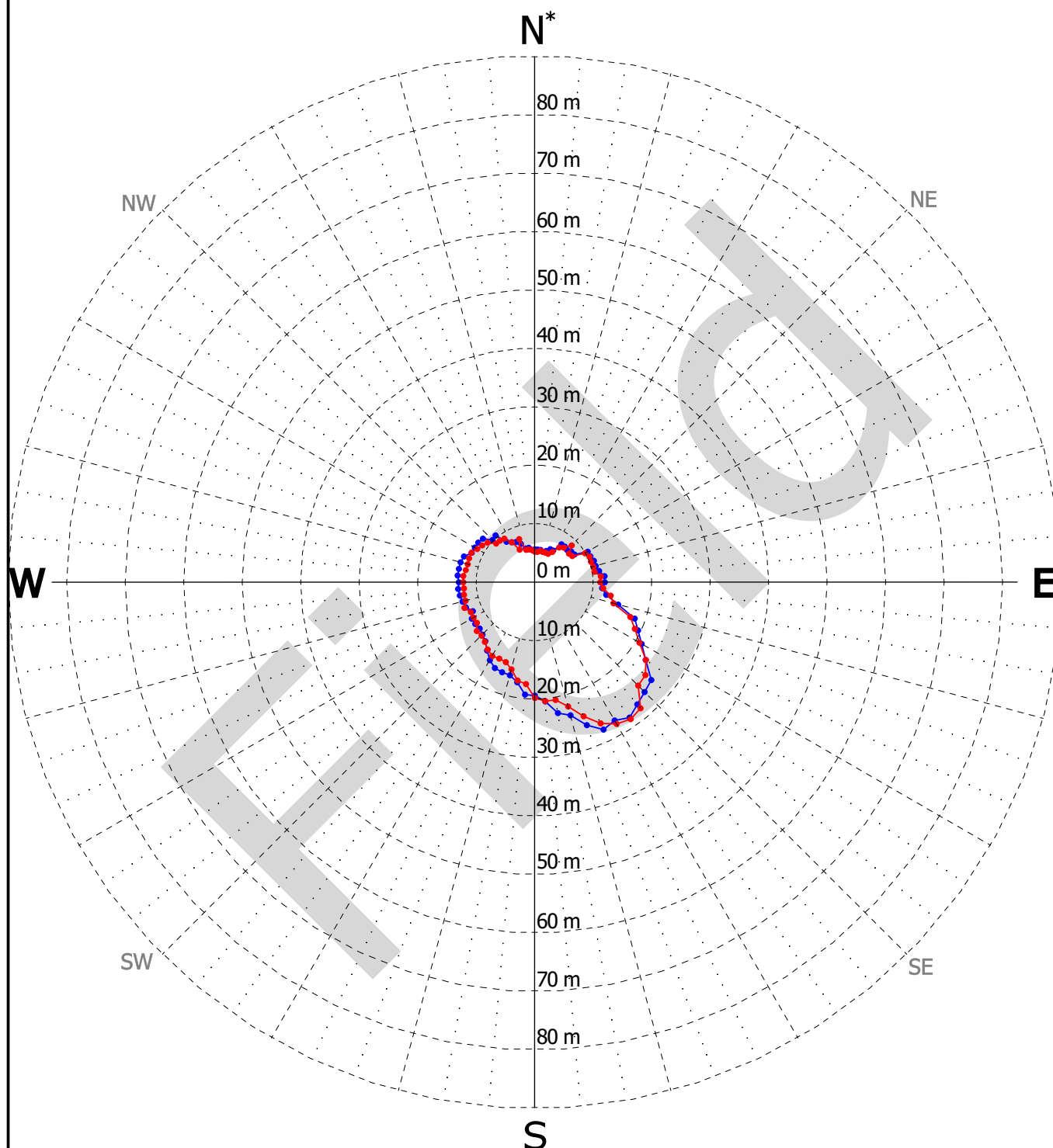
CLIENTE : BRASKEM
DATA : 30/03/2024

CAVIDADE : M#20 - M#21 (POÇO : 20AD)
OPERAÇÃO Nº : 13



SEÇÃO HORIZONTAL
778 m (TVD : 734.2 m)

ESCALA 1/1000



— Operação n° 2024 - 2

— Operação n° 2024 - 1

Max raio	: 28.57 m
Orientação máximo raio*	: N145
Superfície	: 652.76 m ²
Máxima distância	: 39.39 m

*Todas as seções estão orientadas para o Norte Geográfico.

Dedinação Magnética = -22.1°

Os resultados apresentados nesse relatório de campo não foram revisados ou validados e não são, desta forma, definitivos. eles não podem, em nenhum caso, ser utilizados como suporte de interpretação e devem ser considerados apenas como à título indicativo. a empresa FLODIM se afasta de toda e qualquer responsabilidade no uso dessas informações temporárias para fins de tomada de decisão



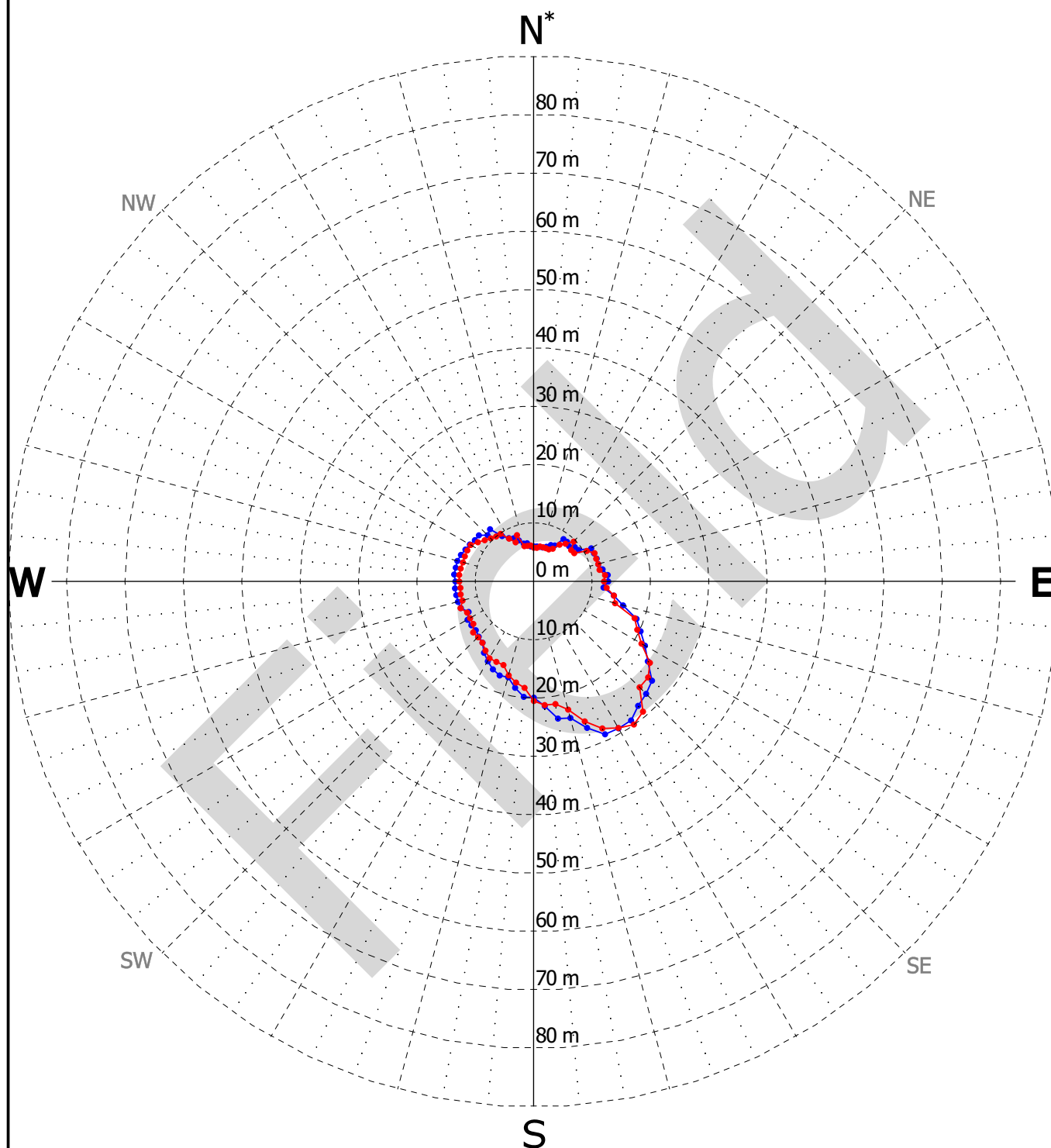
CLIENTE : BRASKEM
DATA : 30/03/2024

CAVIDADE : M#20 - M#21 (POÇO : 20AD)
OPERAÇÃO Nº : 13



SEÇÃO HORIZONTAL
779 m (TVD : 735.2 m)

ESCALA 1/1000



— Operação nº 2024 - 2

— Operação nº 2024 - 1

Max raio	: 29.89 m
Orientação máximo raio*	: N145
Superfície	: 718.15 m ²
Máxima distância	: 41.55 m

*Todas as seções estão orientadas para o Norte Geográfico.

Dedinação Magnética = -22.1°

Os resultados apresentados nesse relatório de campo não foram revisados ou validados e não são, desta forma, definitivos. eles não podem, em nenhum caso, ser utilizados como suporte de interpretação e devem ser considerados apenas como à título indicativo. a empresa FLODIM se afasta de toda e qualquer responsabilidade no uso dessas informações temporárias para fins de tomada de decisão



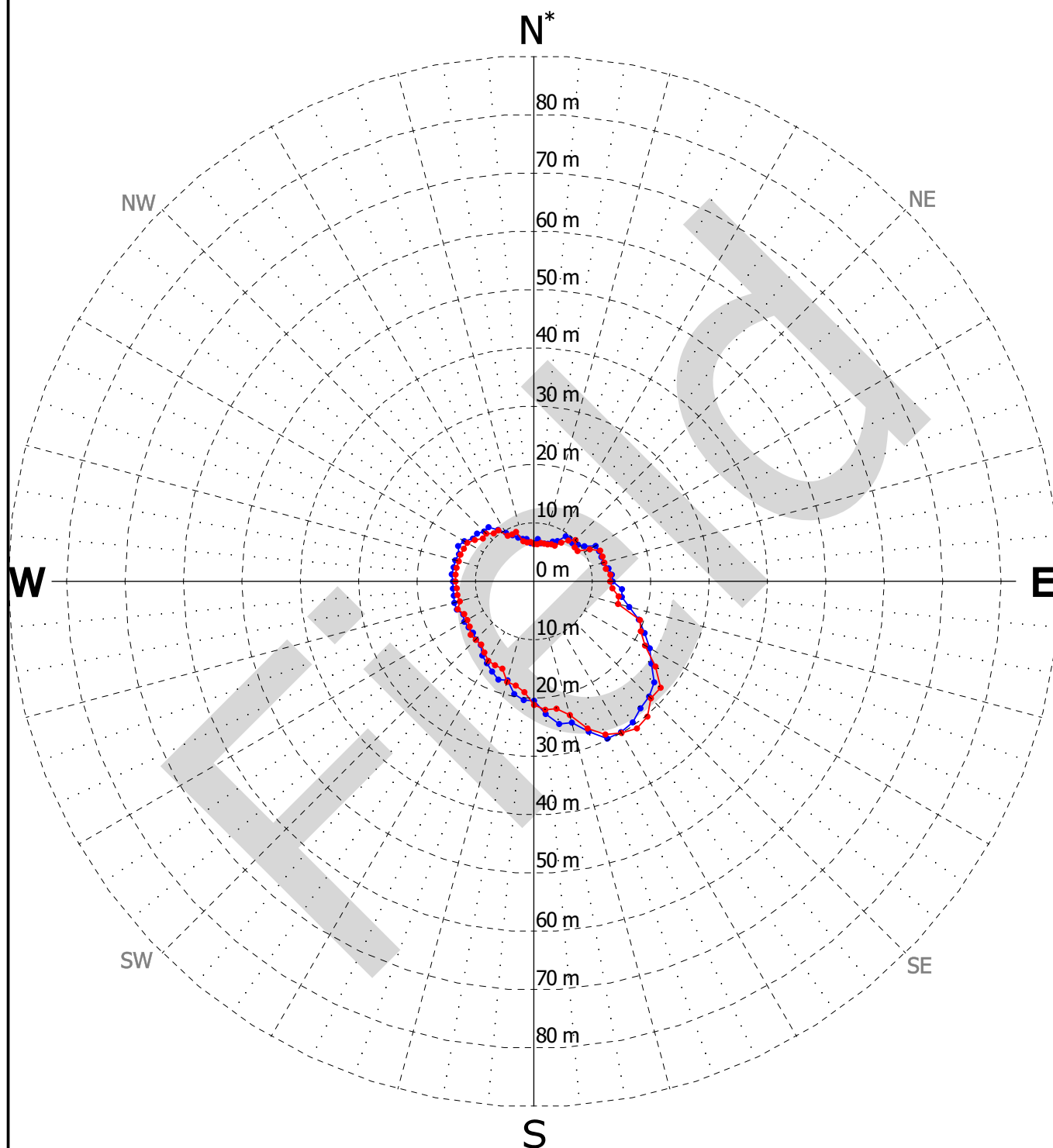
CLIENTE : BRASKEM
DATA : 30/03/2024

CAVIDADE : M#20 - M#21 (POÇO : 20AD)
OPERAÇÃO Nº : 13



SEÇÃO HORIZONTAL
780 m (TVD : 736.2 m)

ESCALA 1/1000



— Operação nº 2024 - 2

— Operação nº 2024 - 1

Max raio	: 30.70 m
Orientação máximo raio*	: N145
Superfície	: 796.87 m ²
Máxima distância	: 43.05 m

*Todas as seções estão orientadas para o Norte Geográfico.

Dedinação Magnética = -22.1°

Os resultados apresentados nesse relatório de campo não foram revisados ou validados e não são, desta forma, definitivos. eles não podem, em nenhum caso, ser utilizados como suporte de interpretação e devem ser considerados apenas como à título indicativo. a empresa FLODIM se afasta de toda e qualquer responsabilidade no uso dessas informações temporárias para fins de tomada de decisão



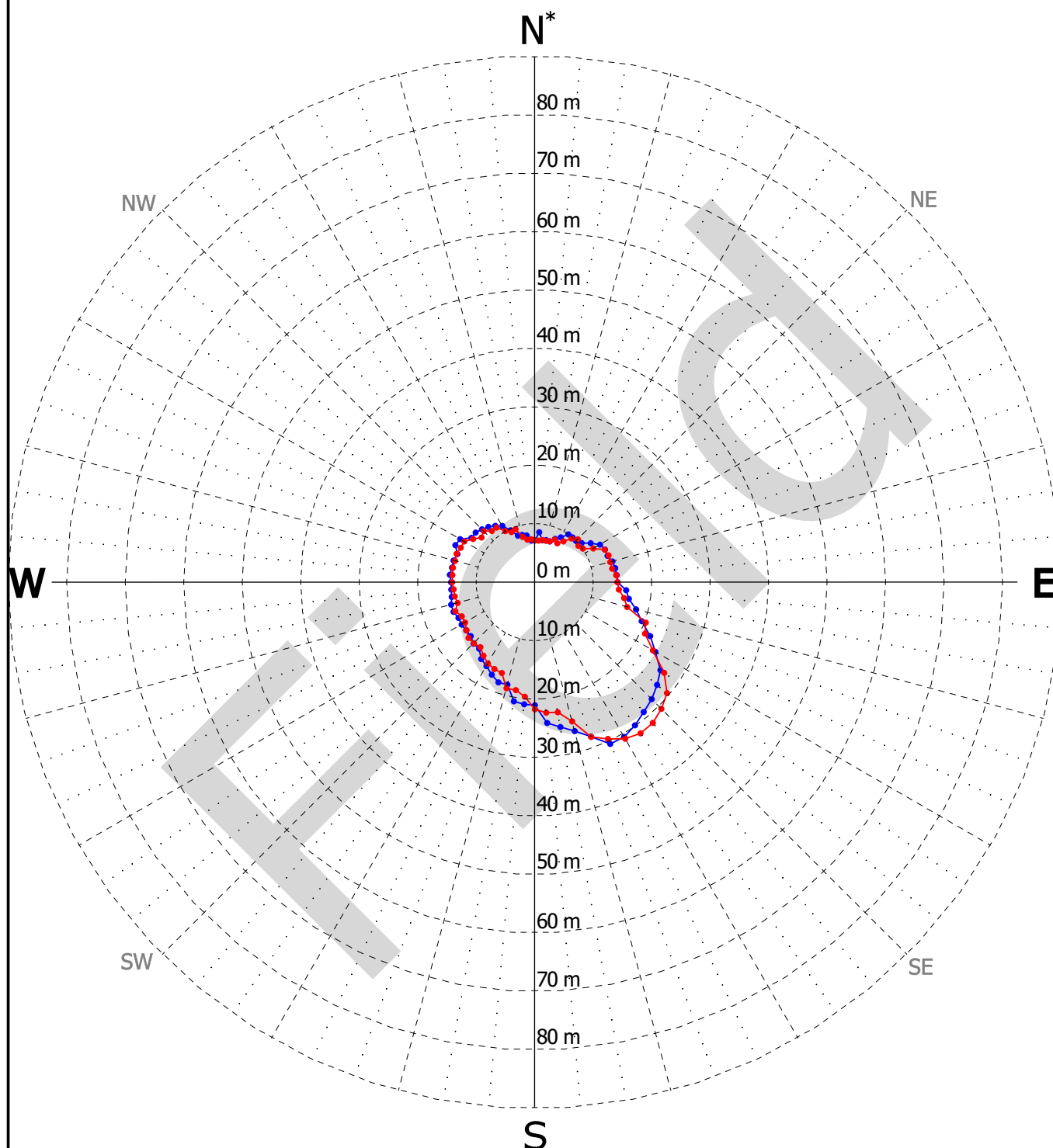
CLIENTE : BRASKEM
DATA : 30/03/2024

CAVIDADE : M#20 - M#21 (POÇO : 20AD)
OPERAÇÃO Nº : 13



SEÇÃO HORIZONTAL
781 m (TVD : 737.2 m)

ESCALA 1/1000



— Operação nº 2024 - 2

— Operação nº 2024 - 1

Max raio	: 31.52 m
Orientação máximo raio*	: N145
Superfície	: 874.85 m ²
Máxima distância	: 44.74 m

*Todas as seções estão orientadas para o Norte Geográfico.

Dedinação Magnética = -22.1°

Os resultados apresentados nesse relatório de campo não foram revisados ou validados e não são, desta forma, definitivos. eles não podem, em nenhum caso, ser utilizados como suporte de interpretação e devem ser considerados apenas como à título indicativo. a empresa FLODIM se afasta de toda e qualquer responsabilidade no uso dessas informações temporárias para fins de tomada de decisão



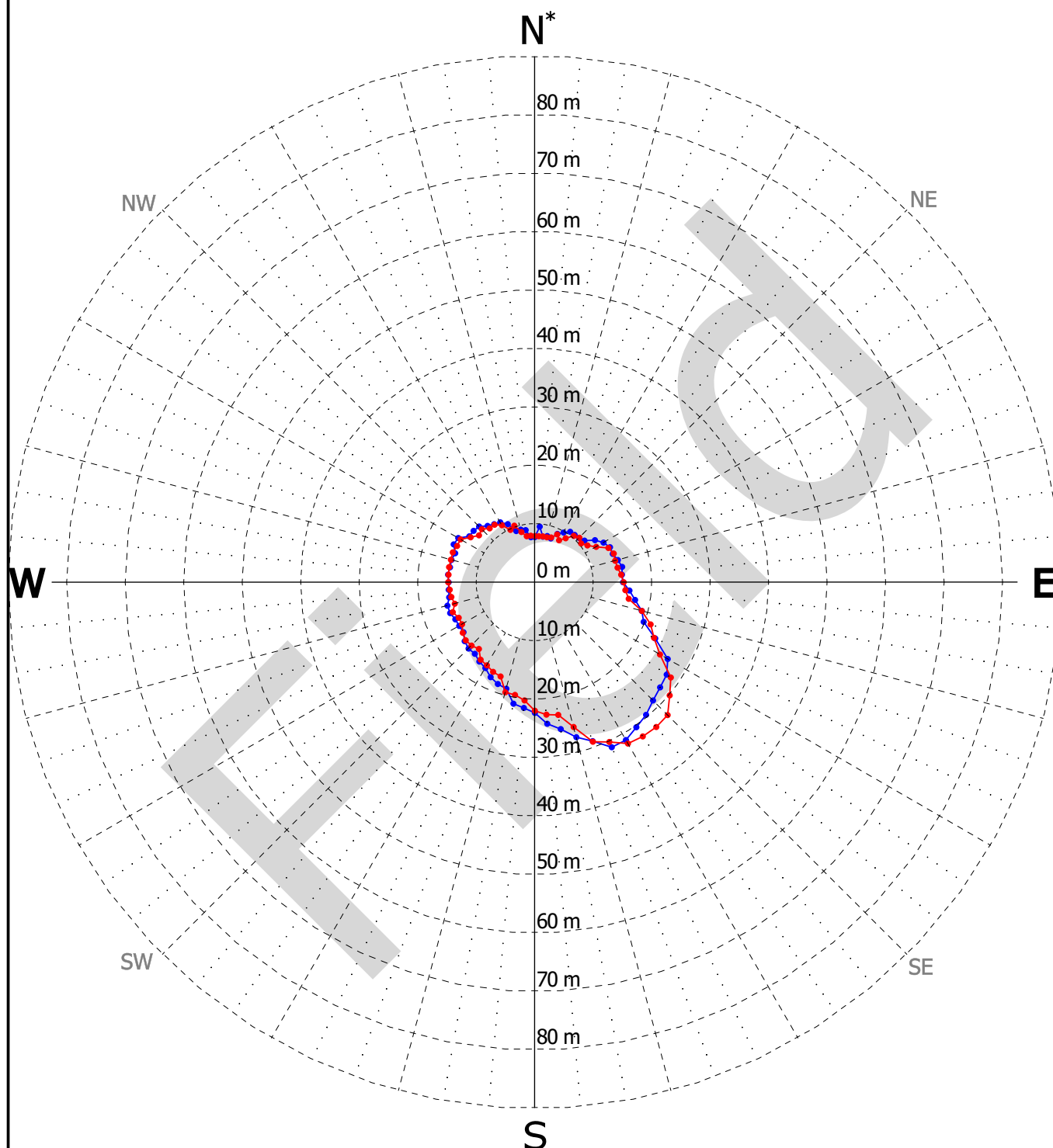
CLIENTE : BRASKEM
DATA : 30/03/2024

CAVIDADE : M#20 - M#21 (POÇO : 20AD)
OPERAÇÃO Nº : 13



SEÇÃO HORIZONTAL
782 m (TVD : 738.2 m)

ESCALA 1/1000



— Operação nº 2024 - 2

— Operação nº 2024 - 1

Max raio	: 32.30 m
Orientação máximo raio*	: N140
Superfície	: 953.25 m ²
Máxima distância	: 46.43 m

*Todas as seções estão orientadas para o Norte Geográfico.

Dedinação Magnética = -22.1°

Os resultados apresentados nesse relatório de campo não foram revisados ou validados e não são, desta forma, definitivos. eles não podem, em nenhum caso, ser utilizados como suporte de interpretação e devem ser considerados apenas como à título indicativo. a empresa FLODIM se afasta de toda e qualquer responsabilidade no uso dessas informações temporárias para fins de tomada de decisão



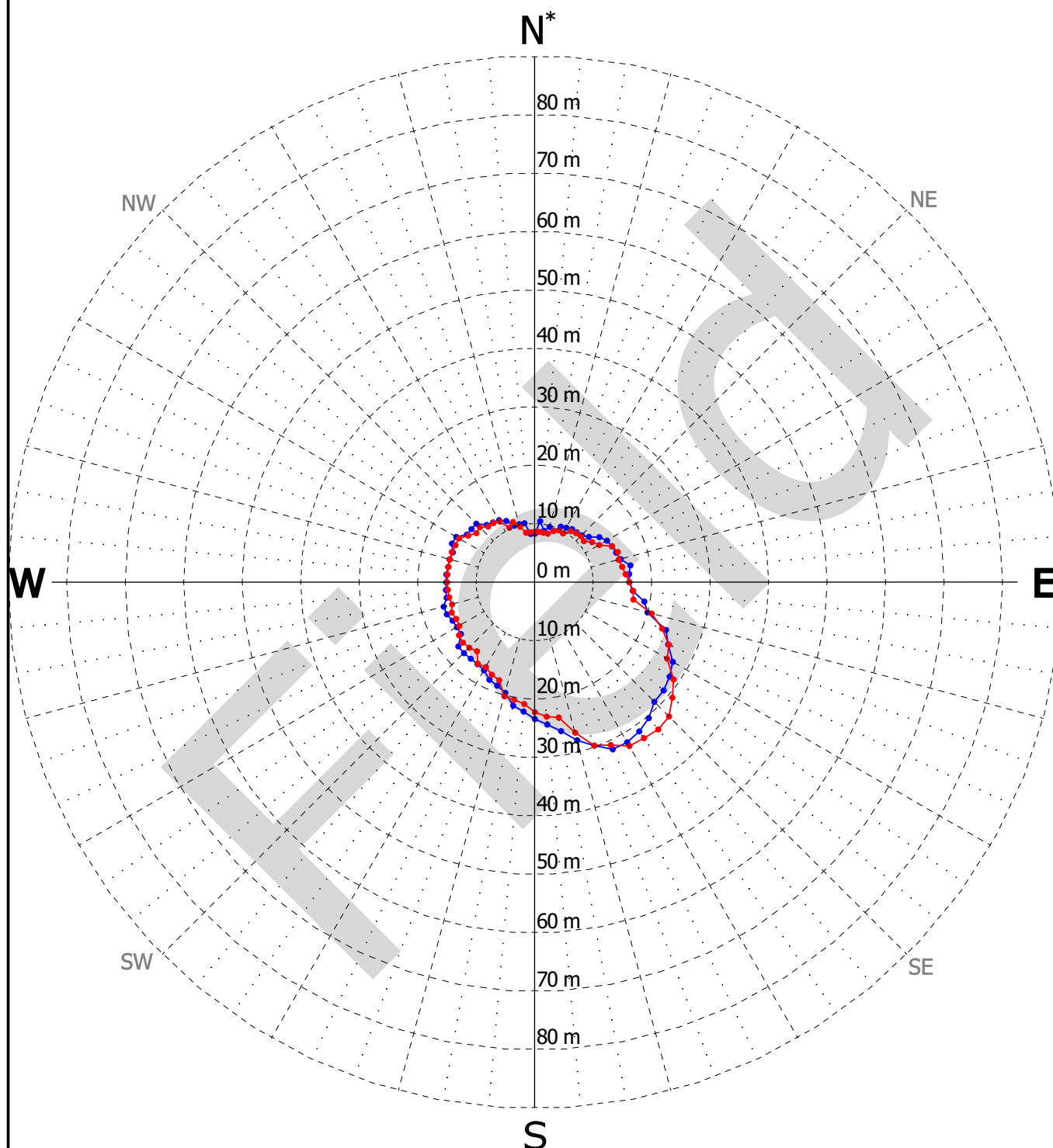
CLIENTE : BRASKEM
DATA : 30/03/2024

CAVIDADE : M#20 - M#21 (POÇO : 20AD)
OPERAÇÃO Nº : 13



SEÇÃO HORIZONTAL
783 m (TVD : 739.2 m)

ESCALA 1/1000



— Operação nº 2024 - 2

— Operação nº 2024 - 1

Max raio	: 32.83 m
Orientação máximo raio*	: N140
Superfície	: 1024.29 m ²
Máxima distância	: 47.19 m

*Todas as seções estão orientadas para o Norte Geográfico.

Dedinação Magnética = -22.1°

Os resultados apresentados nesse relatório de campo não foram revisados ou validados e não são, desta forma, definitivos. eles não podem, em nenhum caso, ser utilizados como suporte de interpretação e devem ser considerados apenas como à título indicativo. a empresa FLODIM se afasta de toda e qualquer responsabilidade no uso dessas informações temporárias para fins de tomada de decisão



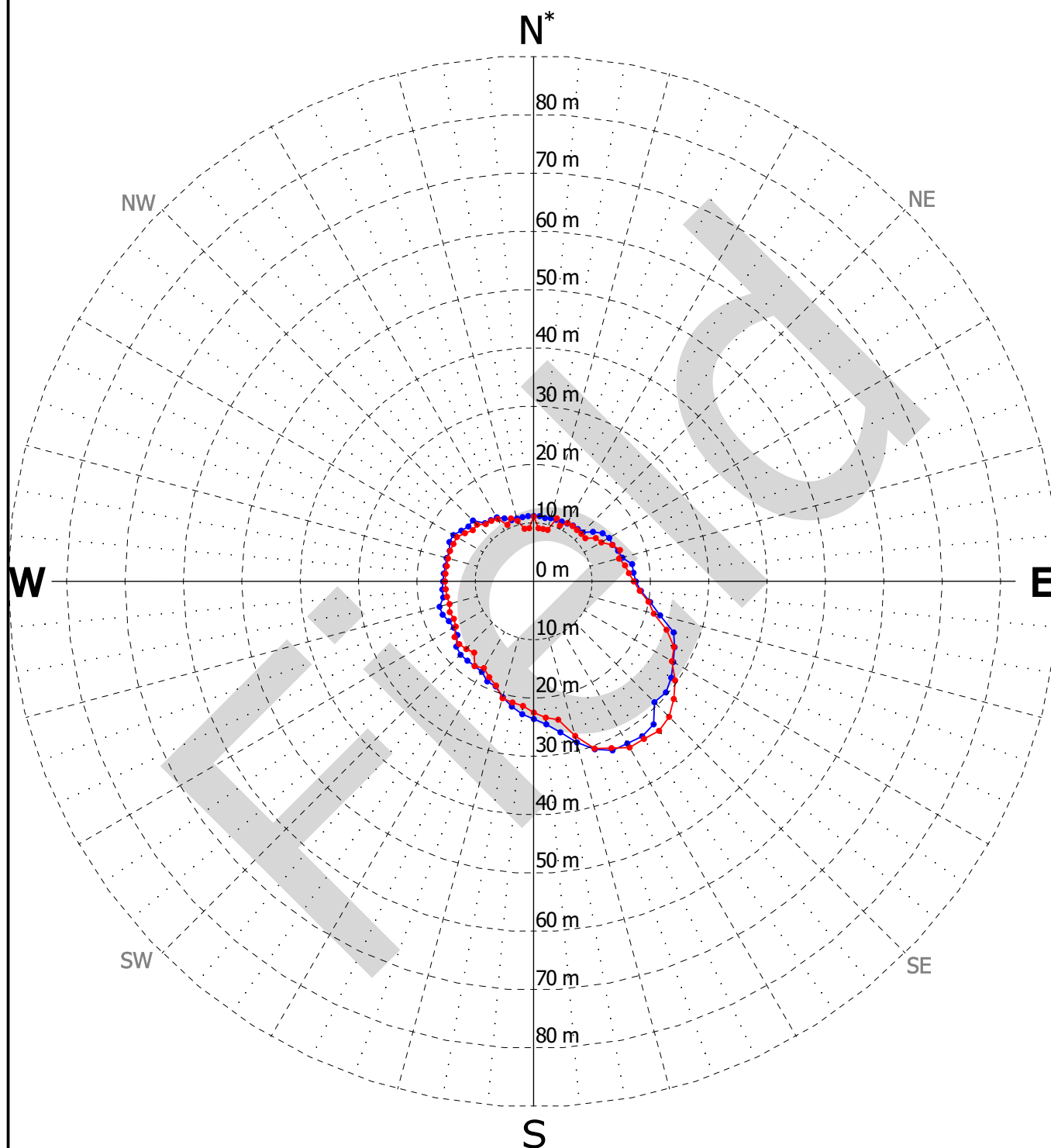
CLIENTE : BRASKEM
DATA : 30/03/2024

CAVIDADE : M#20 - M#21 (POÇO : 20AD)
OPERAÇÃO Nº : 13



SEÇÃO HORIZONTAL
784 m (TVD : 740.2 m)

ESCALA 1/1000



— Operação nº 2024 - 2

— Operação nº 2024 - 1

Max raio : 33.37 m
Orientação máximo raio* : N140
Superfície : 1093.03 m²
Máxima distância : 47.95 m

*Todas as seções estão orientadas para o Norte Geográfico.

Dedinação Magnética = -22.1°

Os resultados apresentados nesse relatório de campo não foram revisados ou validados e não são, desta forma, definitivos. eles não podem, em nenhum caso, ser utilizados como suporte de interpretação e devem ser considerados apenas como à título indicativo. a empresa FLODIM se afasta de toda e qualquer responsabilidade no uso dessas informações temporárias para fins de tomada de decisão



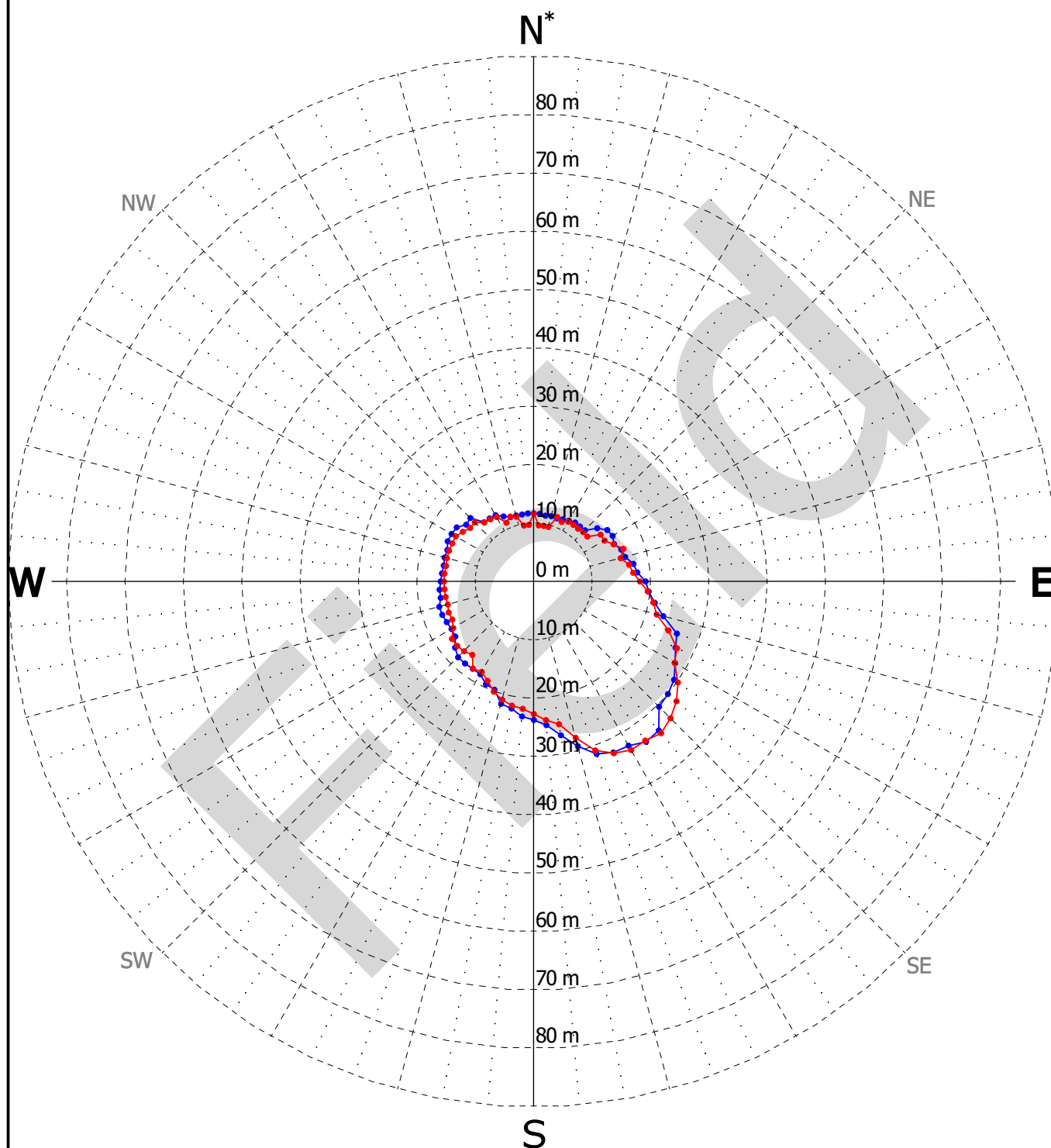
CLIENTE : BRASKEM
DATA : 30/03/2024

CAVIDADE : M#20 - M#21 (POÇO : 20AD)
OPERAÇÃO Nº : 13



SEÇÃO HORIZONTAL
785 m (TVD : 741.2 m)

ESCALA 1/1000



— Operação nº 2024 - 2

— Operação nº 2024 - 1

Max raio	: 33.92 m
Orientação máximo raio*	: N140
Superfície	: 1148.04 m ²
Máxima distância	: 48.72 m

*Todas as seções estão orientadas para o Norte Geográfico.

Dedinação Magnética = -22.1°

Os resultados apresentados nesse relatório de campo não foram revisados ou validados e não são, desta forma, definitivos. eles não podem, em nenhum caso, ser utilizados como suporte de interpretação e devem ser considerados apenas como à título indicativo. a empresa FLODIM se afasta de toda e qualquer responsabilidade no uso dessas informações temporárias para fins de tomada de decisão



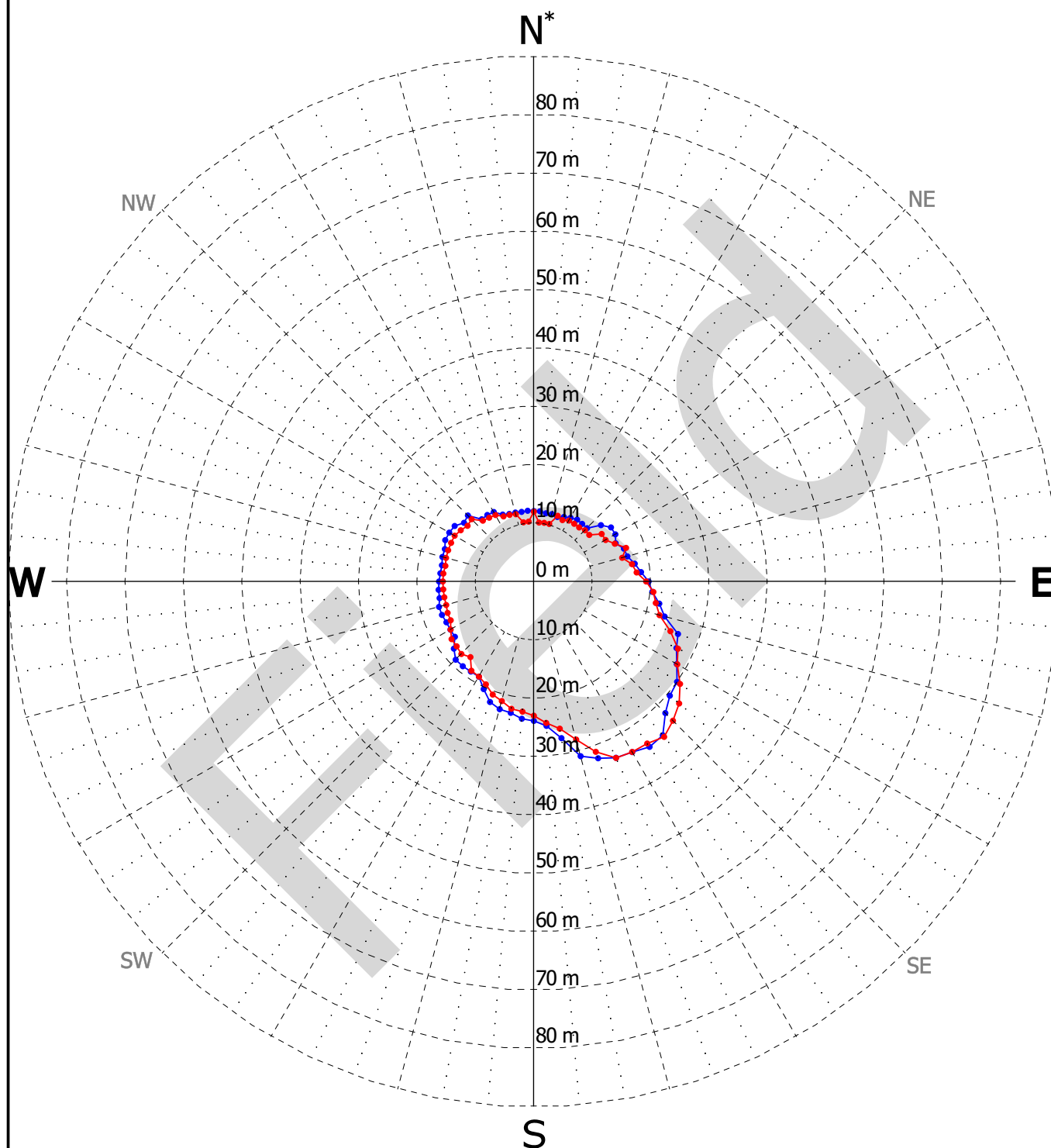
CLIENTE : BRASKEM
DATA : 30/03/2024

CAVIDADE : M#20 - M#21 (POÇO : 20AD)
OPERAÇÃO Nº : 13



SEÇÃO HORIZONTAL
786 m (TVD : 742.2 m)

ESCALA 1/1000



— Operação nº 2024 - 2

— Operação nº 2024 - 1

Max raio : 34.72 m
Orientação máximo raio* : N140
Superfície : 1200.10 m²
Máxima distância : 49.76 m

*Todas as seções estão orientadas para o Norte Geográfico.

Dedinação Magnética = -22.1°

Os resultados apresentados nesse relatório de campo não foram revisados ou validados e não são, desta forma, definitivos. eles não podem, em nenhum caso, ser utilizados como suporte de interpretação e devem ser considerados apenas como à título indicativo. a empresa FLODIM se afasta de toda e qualquer responsabilidade no uso dessas informações temporárias para fins de tomada de decisão



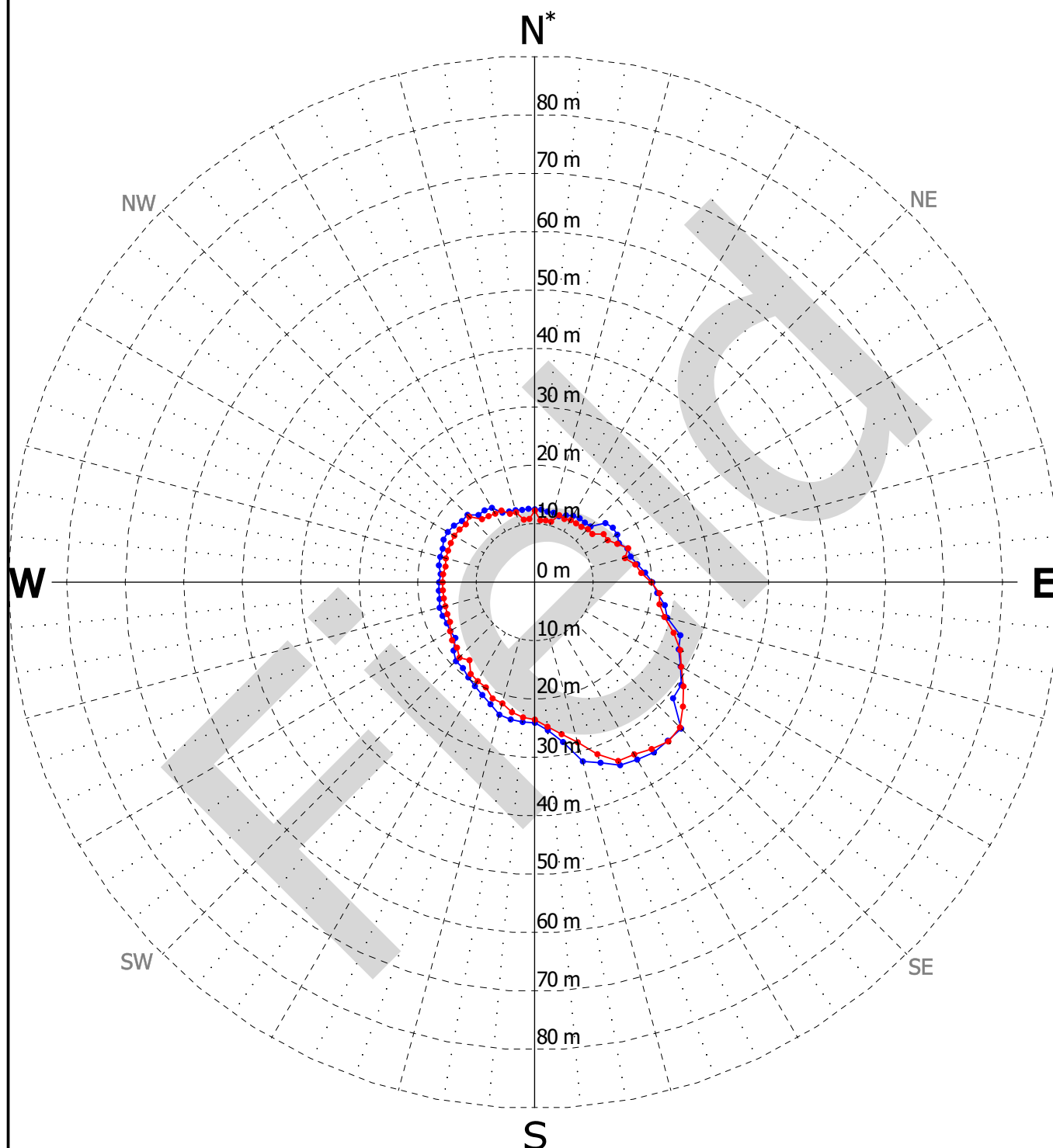
CLIENTE : BRASKEM
DATA : 30/03/2024

CAVIDADE : M#20 - M#21 (POÇO : 20AD)
OPERAÇÃO Nº : 13



SEÇÃO HORIZONTAL
787 m (TVD : 743.2 m)

ESCALA 1/1000



— Operação nº 2024 - 2

— Operação nº 2024 - 1

Max raio	: 35.53 m
Orientação máximo raio*	: N140
Superfície	: 1253.60 m ²
Máxima distância	: 51.35 m

*Todas as seções estão orientadas para o Norte Geográfico.

Dedinação Magnética = -22.1°

Os resultados apresentados nesse relatório de campo não foram revisados ou validados e não são, desta forma, definitivos. eles não podem, em nenhum caso, ser utilizados como suporte de interpretação e devem ser considerados apenas como à título indicativo. a empresa FLODIM se afasta de toda e qualquer responsabilidade no uso dessas informações temporárias para fins de tomada de decisão



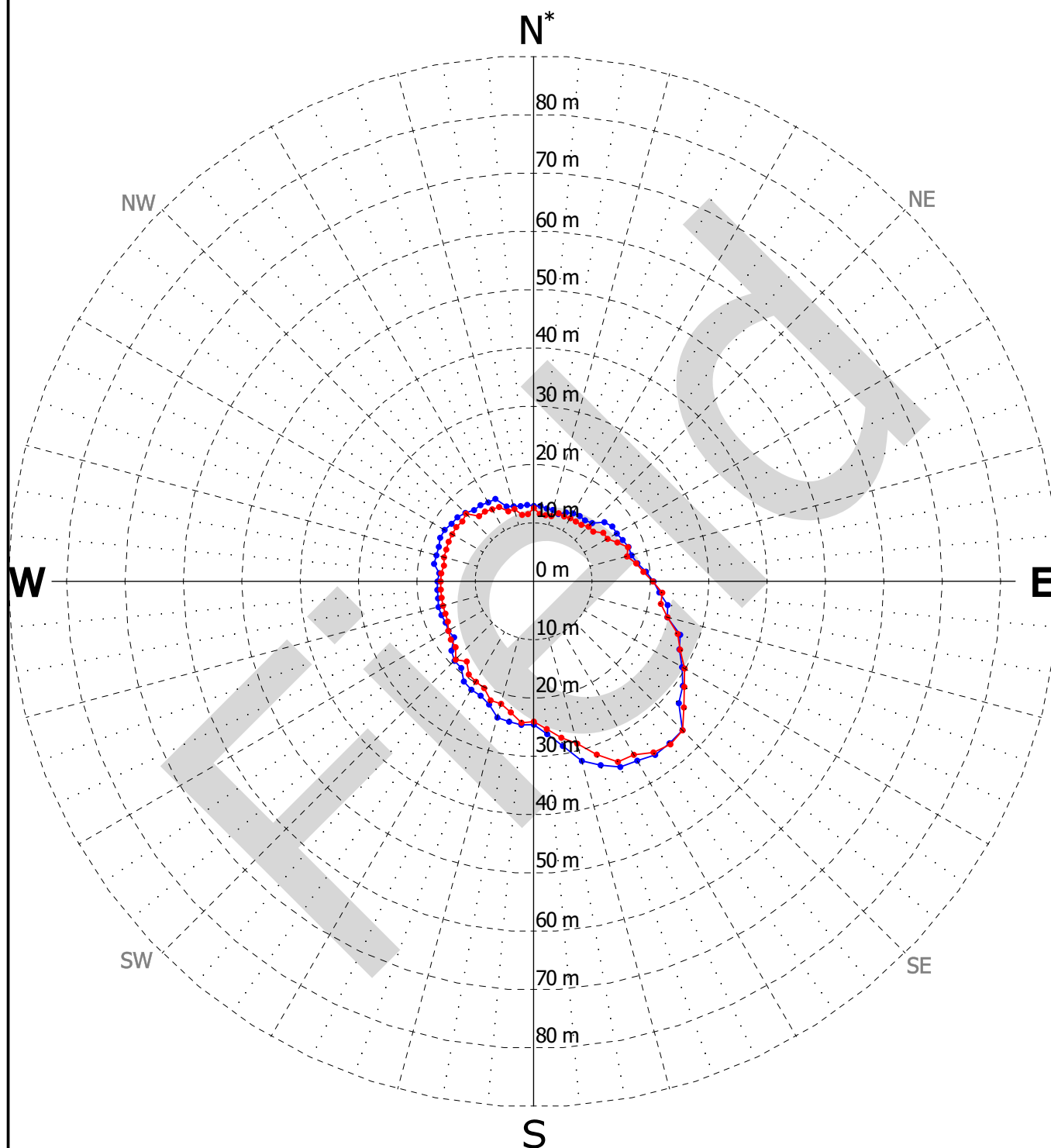
CLIENTE : BRASKEM
DATA : 30/03/2024

CAVIDADE : M#20 - M#21 (POÇO : 20AD)
OPERAÇÃO Nº : 13



SEÇÃO HORIZONTAL
788 m (TVD : 744.2 m)

ESCALA 1/1000



— Operação nº 2024 - 2

— Operação nº 2024 - 1

Max raio : 36.40 m
Orientação máximo raio* : N140
Superfície : 1310.16 m²
Máxima distância : 52.76 m

*Todas as seções estão orientadas para o Norte Geográfico.

Dedinação Magnética = -22.1°

Os resultados apresentados nesse relatório de campo não foram revisados ou validados e não são, desta forma, definitivos. eles não podem, em nenhum caso, ser utilizados como suporte de interpretação e devem ser considerados apenas como à título indicativo. a empresa FLODIM se afasta de toda e qualquer responsabilidade no uso dessas informações temporárias para fins de tomada de decisão



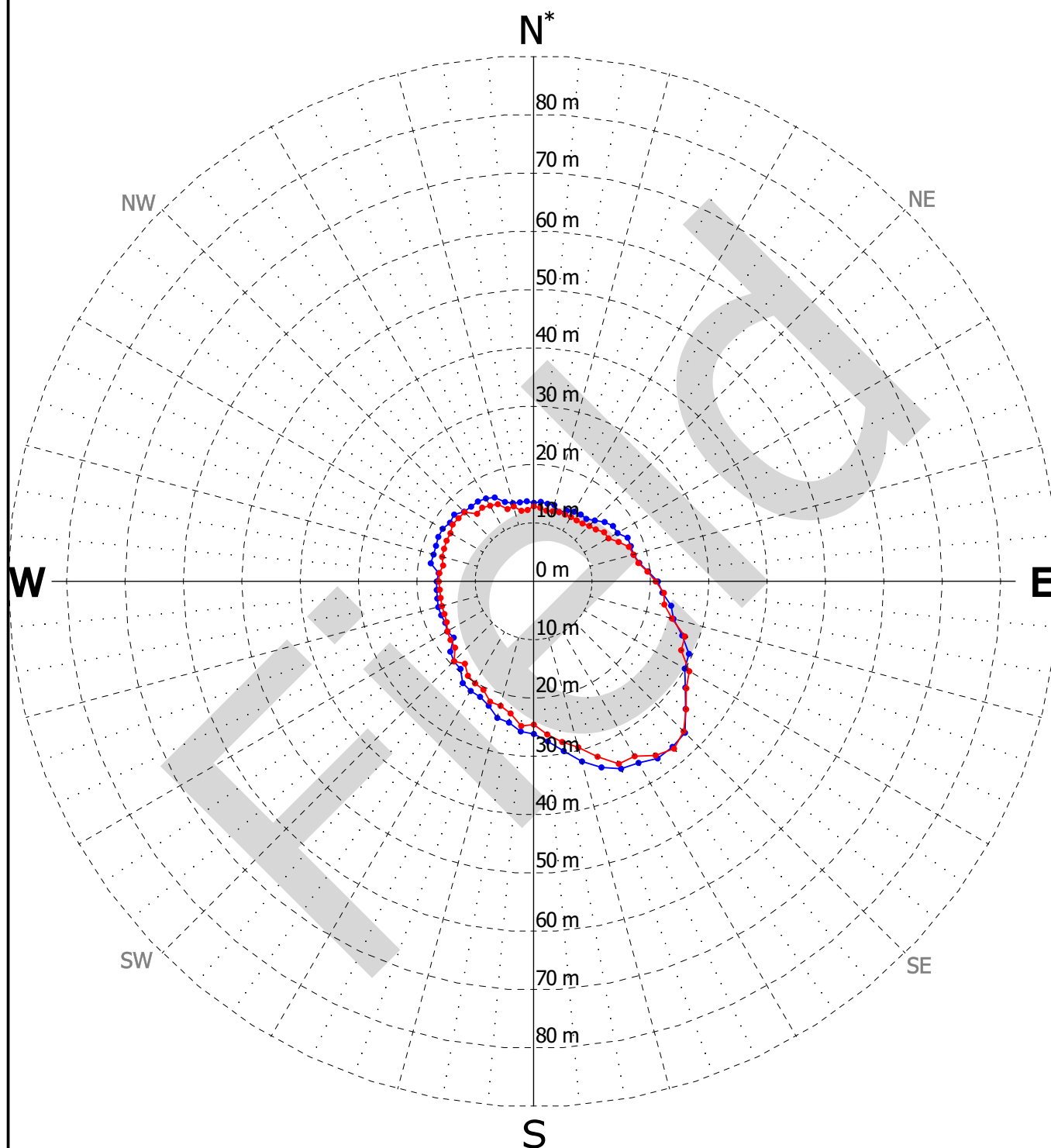
CLIENTE : BRASKEM
DATA : 30/03/2024

CAVIDADE : M#20 - M#21 (POÇO : 20AD)
OPERAÇÃO Nº : 13



SEÇÃO HORIZONTAL
789 m (TVD : 745.2 m)

ESCALA 1/1000



— Operação nº 2024 - 2

— Operação nº 2024 - 1

Max raio : 37.36 m
Orientação máximo raio* : N140
Superfície : 1368.06 m²
Máxima distância : 54.08 m

*Todas as seções estão orientadas para o Norte Geográfico.

Dedinação Magnética = -22.1°

Os resultados apresentados nesse relatório de campo não foram revisados ou validados e não são, desta forma, definitivos. eles não podem, em nenhum caso, ser utilizados como suporte de interpretação e devem ser considerados apenas como à título indicativo. a empresa FLODIM se afasta de toda e qualquer responsabilidade no uso dessas informações temporárias para fins de tomada de decisão



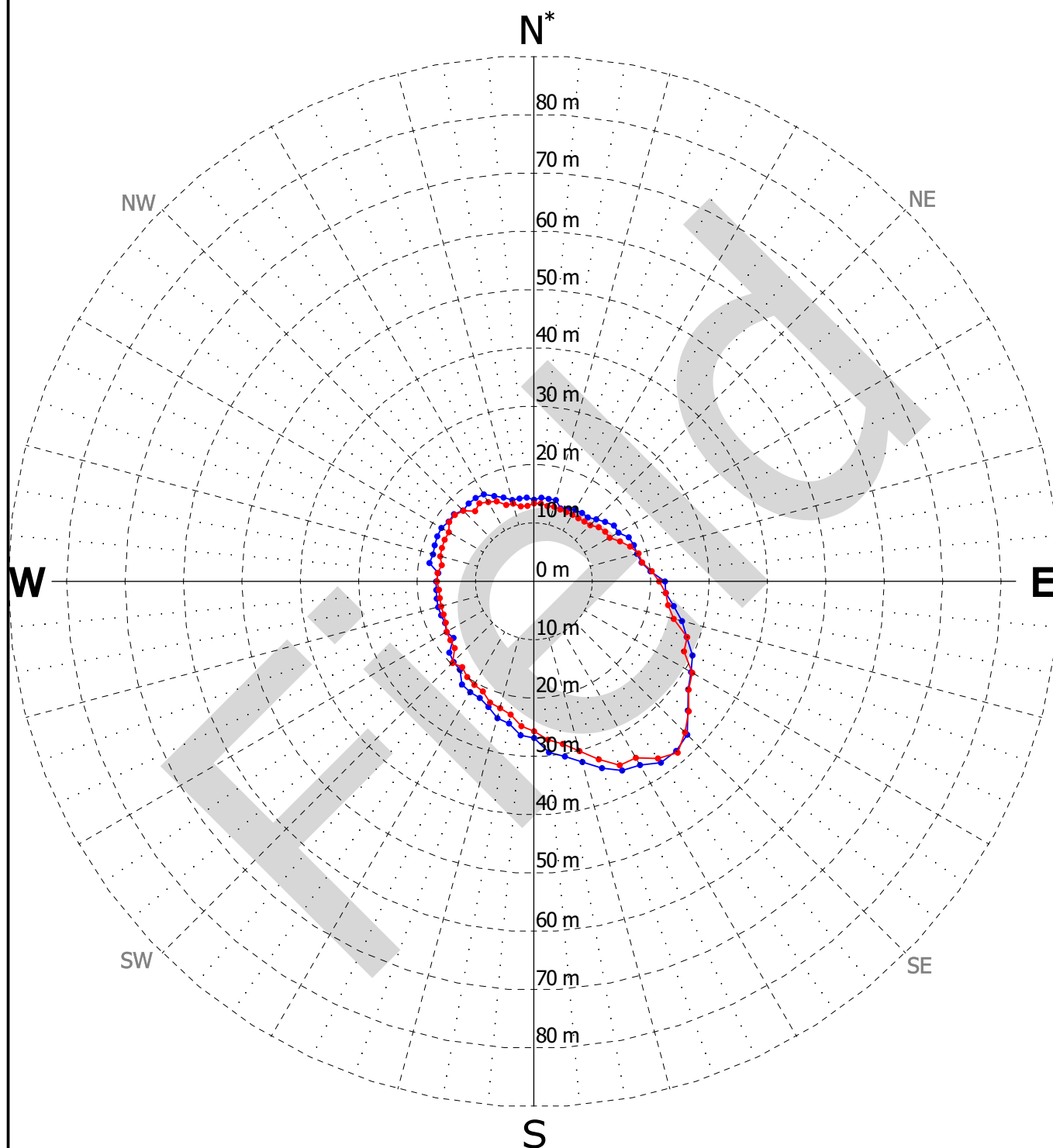
CLIENTE : BRASKEM
DATA : 30/03/2024

CAVIDADE : M#20 - M#21 (POÇO : 20AD)
OPERAÇÃO Nº : 13



SEÇÃO HORIZONTAL
790 m (TVD : 746.2 m)

ESCALA 1/1000



— Operação nº 2024 - 2

— Operação nº 2024 - 1

Max raio	: 38.26 m
Orientação máximo raio*	: N140
Superfície	: 1425.18 m ²
Máxima distância	: 55.78 m

*Todas as seções estão orientadas para o Norte Geográfico.

Dedinação Magnética = -22.1°

Os resultados apresentados nesse relatório de campo não foram revisados ou validados e não são, desta forma, definitivos. eles não podem, em nenhum caso, ser utilizados como suporte de interpretação e devem ser considerados apenas como à título indicativo. a empresa FLODIM se afasta de toda e qualquer responsabilidade no uso dessas informações temporárias para fins de tomada de decisão



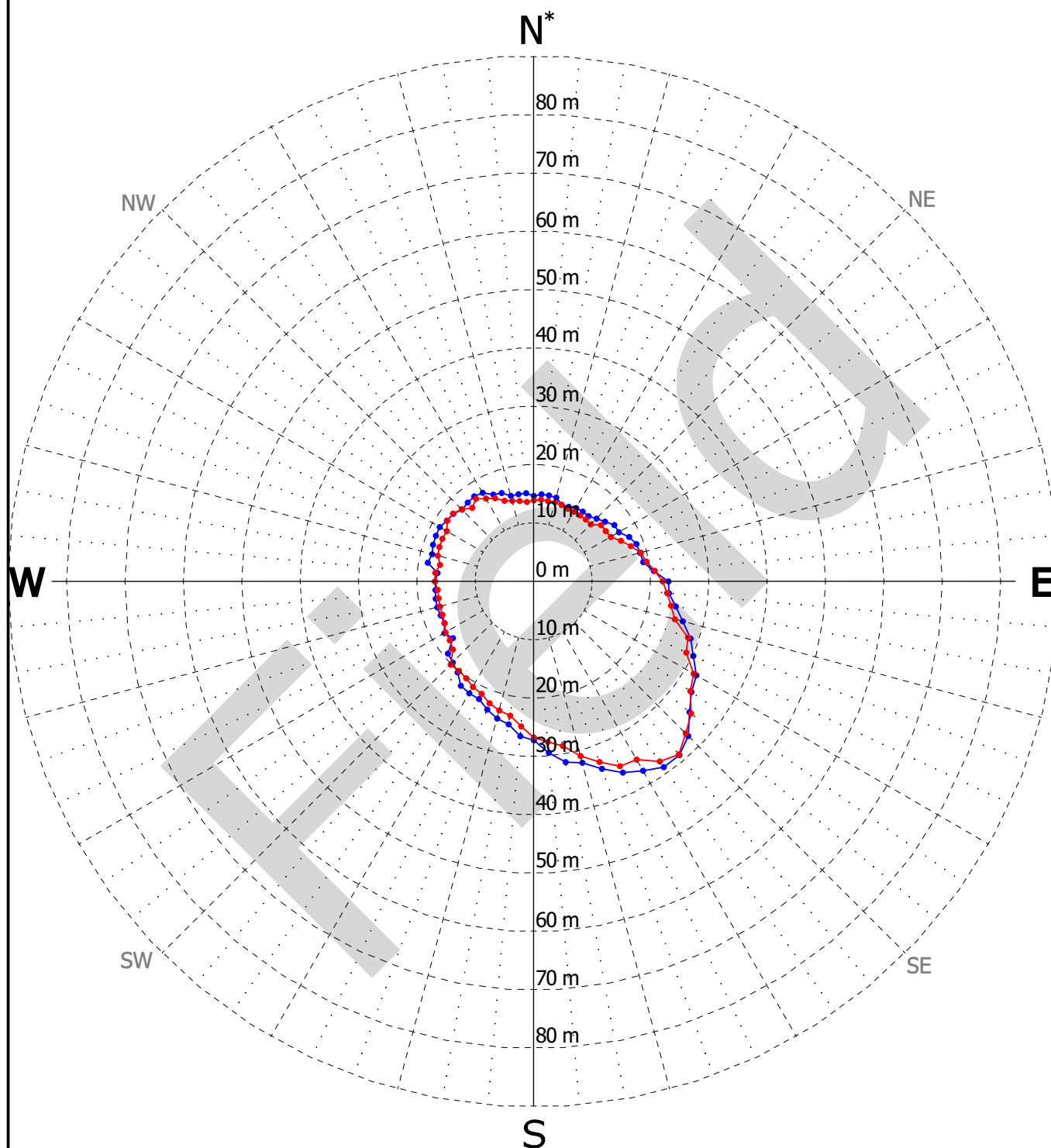
CLIENTE : BRASKEM
DATA : 30/03/2024

CAVIDADE : M#20 - M#21 (POÇO : 20AD)
OPERAÇÃO Nº : 13



SEÇÃO HORIZONTAL
791 m (TVD : 747.2 m)

ESCALA 1/1000



— Operação nº 2024 - 2

— Operação nº 2024 - 1

Max raio	: 38.65 m
Orientação máximo raio*	: N140
Superfície	: 1481.04 m ²
Máxima distância	: 56.55 m

*Todas as seções estão orientadas para o Norte Geográfico.

Dedinação Magnética = -22.1°

Os resultados apresentados nesse relatório de campo não foram revisados ou validados e não são, desta forma, definitivos. eles não podem, em nenhum caso, ser utilizados como suporte de interpretação e devem ser considerados apenas como à título indicativo. a empresa FLODIM se afasta de toda e qualquer responsabilidade no uso dessas informações temporárias para fins de tomada de decisão



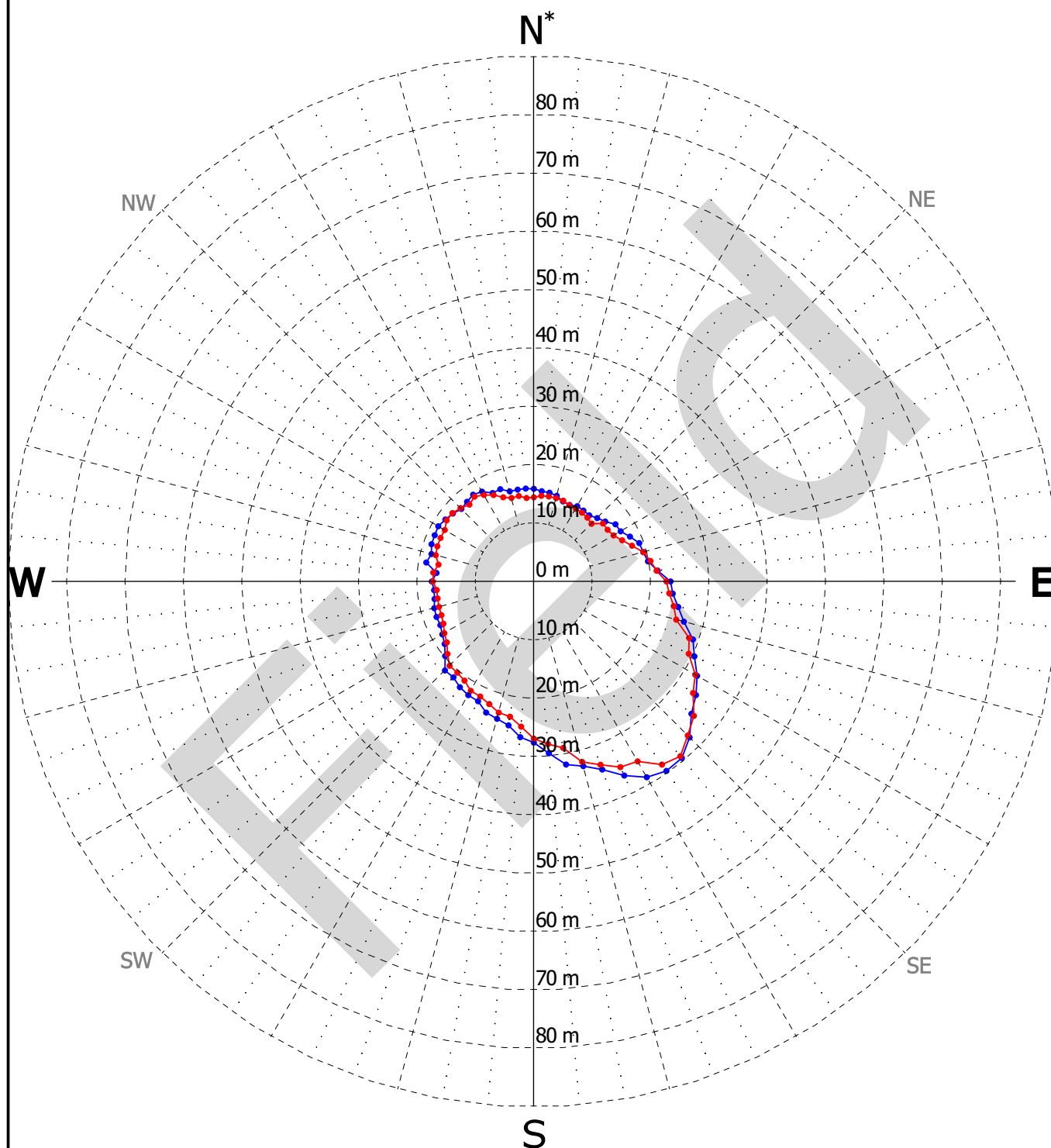
CLIENTE : BRASKEM
DATA : 30/03/2024

CAVIDADE : M#20 - M#21 (POÇO : 20AD)
OPERAÇÃO Nº : 13



SEÇÃO HORIZONTAL
792 m (TVD : 748.2 m)

ESCALA 1/1000



— Operação nº 2024 - 2

— Operação nº 2024 - 1

Max raio : 39.05 m
Orientação máximo raio* : N140
Superfície : 1538.50 m²
Máxima distância : 57.07 m

*Todas as seções estão orientadas para o Norte Geográfico.

Dedinação Magnética = -22.1°

Os resultados apresentados nesse relatório de campo não foram revisados ou validados e não são, desta forma, definitivos. eles não podem, em nenhum caso, ser utilizados como suporte de interpretação e devem ser considerados apenas como à título indicativo. a empresa FLODIM se afasta de toda e qualquer responsabilidade no uso dessas informações temporárias para fins de tomada de decisão



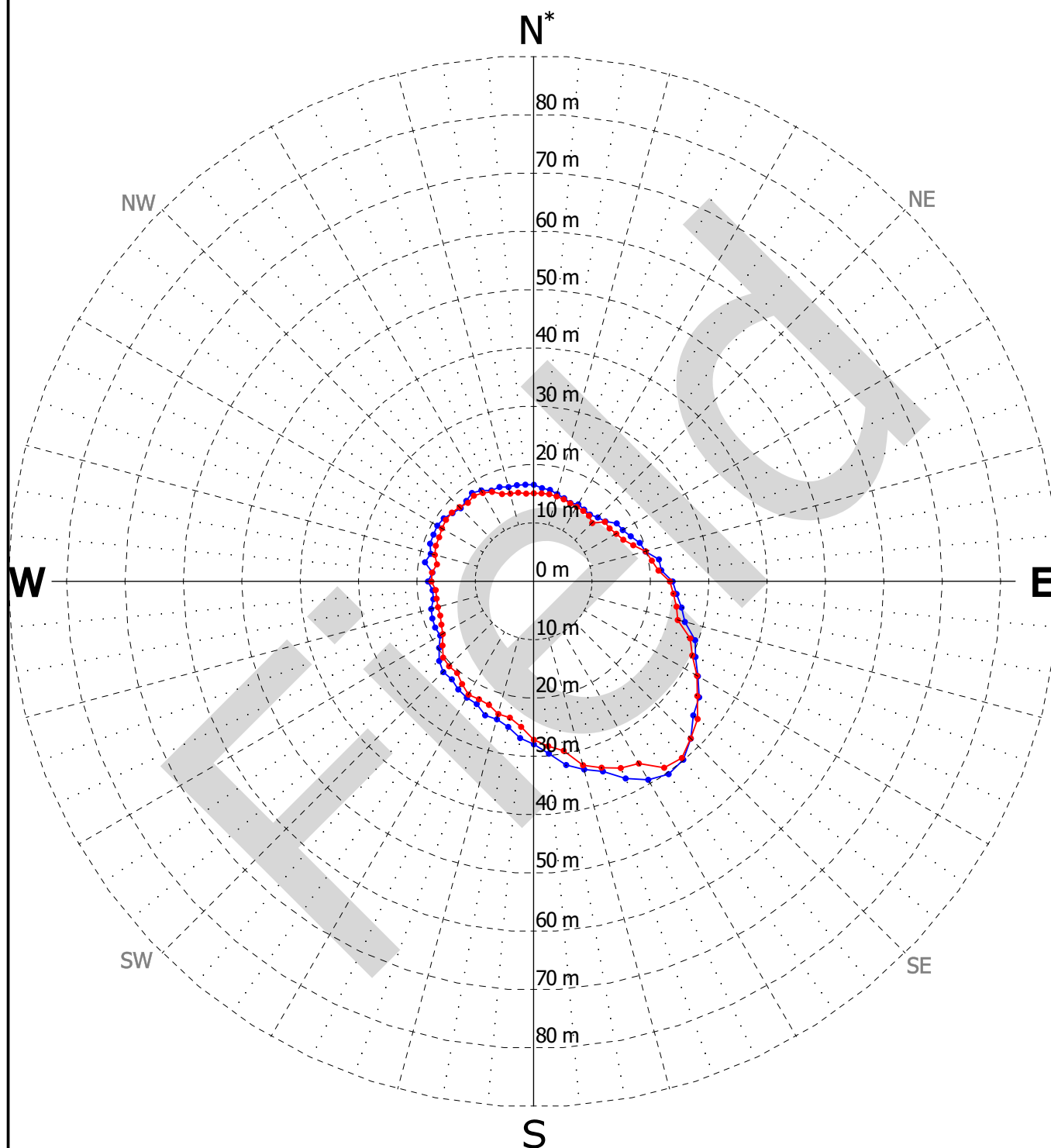
CLIENTE : BRASKEM
DATA : 30/03/2024

CAVIDADE : M#20 - M#21 (POÇO : 20AD)
OPERAÇÃO Nº : 13



SEÇÃO HORIZONTAL
793 m (TVD : 749.2 m)

ESCALA 1/1000



— Operação nº 2024 - 2

— Operação nº 2024 - 1

Max raio : 39.45 m
Orientação máximo raio* : N140
Superfície : 1594.27 m²
Máxima distância : 57.59 m

*Todas as seções estão orientadas para o Norte Geográfico.

Dedinação Magnética = -22.1°

Os resultados apresentados nesse relatório de campo não foram revisados ou validados e não são, desta forma, definitivos. eles não podem, em nenhum caso, ser utilizados como suporte de interpretação e devem ser considerados apenas como à título indicativo. a empresa FLODIM se afasta de toda e qualquer responsabilidade no uso dessas informações temporárias para fins de tomada de decisão



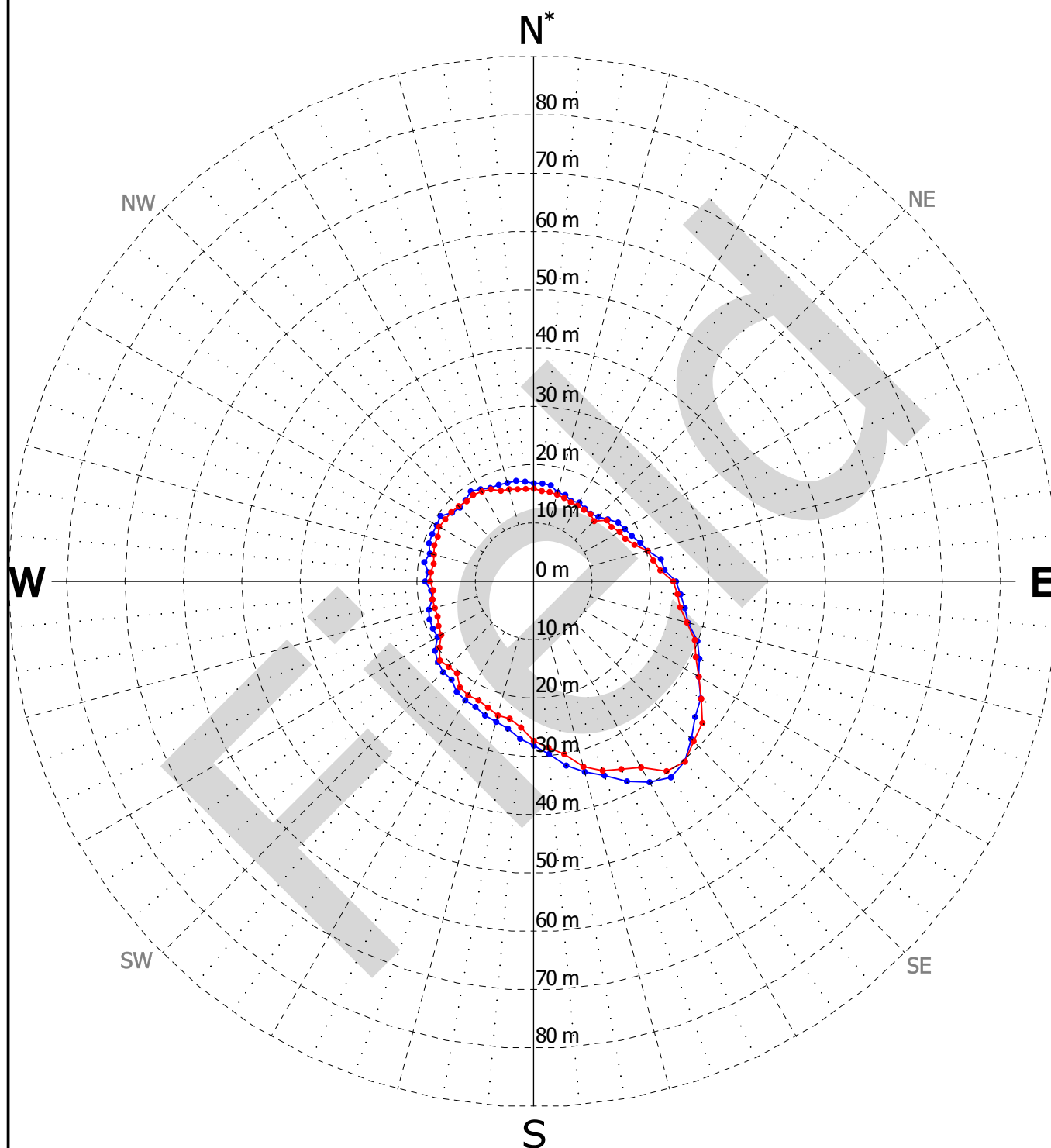
CLIENTE : BRASKEM
DATA : 30/03/2024

CAVIDADE : M#20 - M#21 (POÇO : 20AD)
OPERAÇÃO Nº : 13



SEÇÃO HORIZONTAL
794 m (TVD : 750.2 m)

ESCALA 1/1000



— Operação nº 2024 - 2

— Operação nº 2024 - 1

Max raio : 40.27 m
Orientação máximo raio* : N140
Superfície : 1659.42 m²
Máxima distância : 58.54 m

*Todas as seções estão orientadas para o Norte Geográfico.

Dedinação Magnética = -22.1°

Os resultados apresentados nesse relatório de campo não foram revisados ou validados e não são, desta forma, definitivos. eles não podem, em nenhum caso, ser utilizados como suporte de interpretação e devem ser considerados apenas como à título indicativo. a empresa FLODIM se afasta de toda e qualquer responsabilidade no uso dessas informações temporárias para fins de tomada de decisão



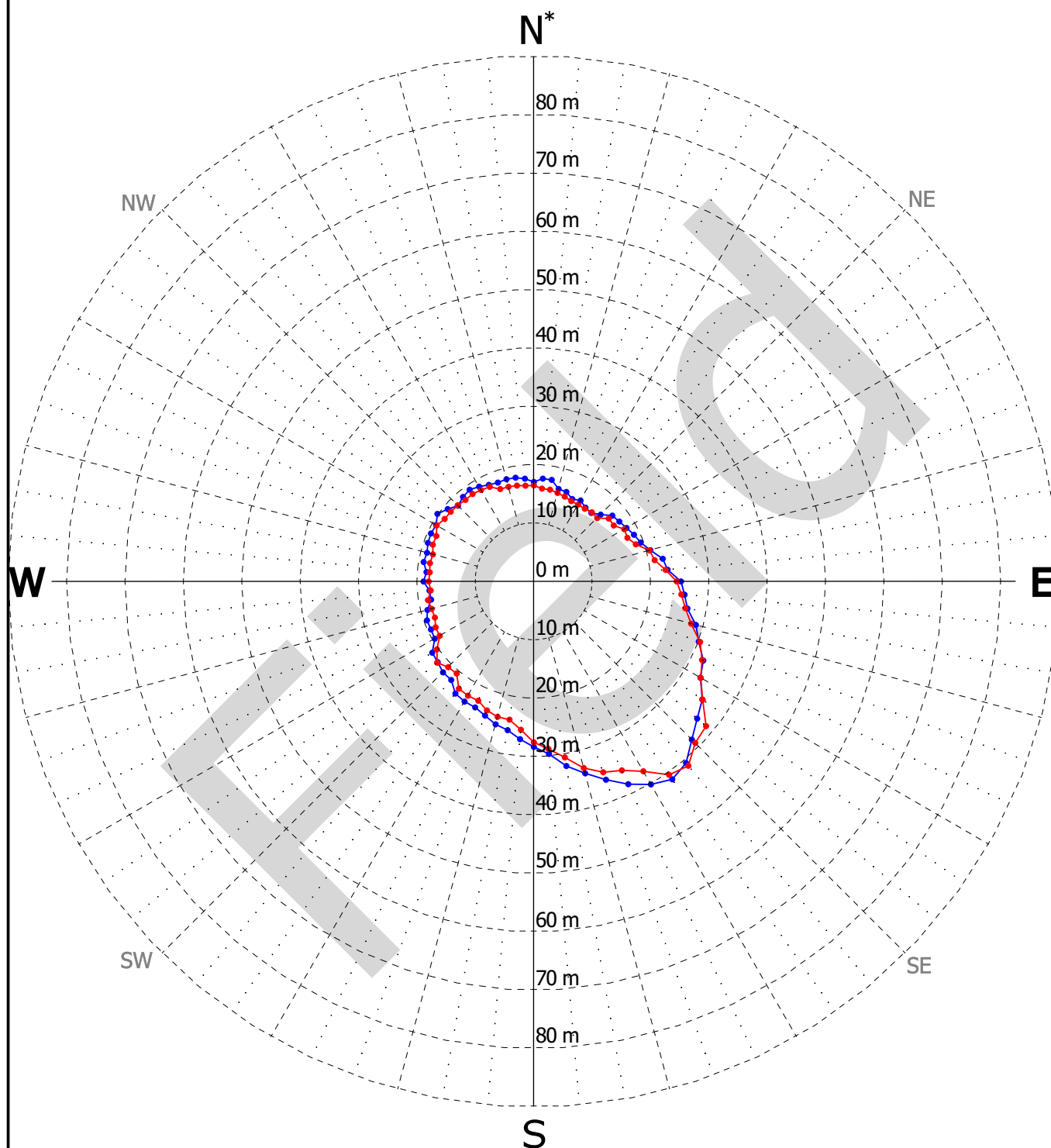
CLIENTE : BRASKEM
DATA : 30/03/2024

CAVIDADE : M#20 - M#21 (POÇO : 20AD)
OPERAÇÃO Nº : 13



SEÇÃO HORIZONTAL
795 m (TVD : 751.2 m)

ESCALA 1/1000



— Operação nº 2024 - 2

— Operação nº 2024 - 1

Max raio	: 41.19 m
Orientação máximo raio*	: N140
Superfície	: 1722.51 m ²
Máxima distância	: 59.60 m

*Todas as seções estão orientadas para o Norte Geográfico.

Dedinação Magnética = -22.1°

Os resultados apresentados nesse relatório de campo não foram revisados ou validados e não são, desta forma, definitivos. eles não podem, em nenhum caso, ser utilizados como suporte de interpretação e devem ser considerados apenas como à título indicativo. a empresa FLODIM se afasta de toda e qualquer responsabilidade no uso dessas informações temporárias para fins de tomada de decisão



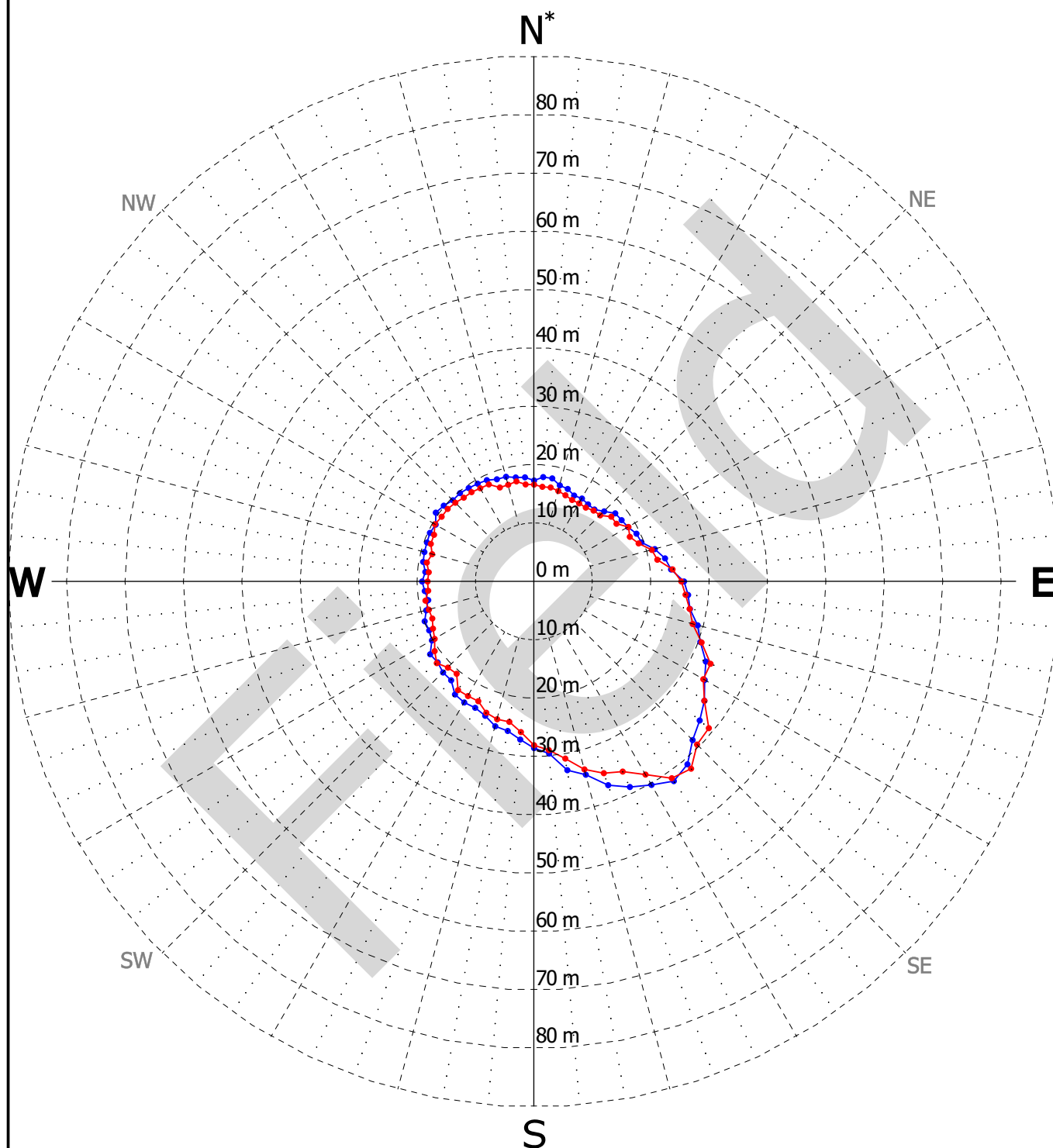
CLIENTE : BRASKEM
DATA : 30/03/2024

CAVIDADE : M#20 - M#21 (POÇO : 20AD)
OPERAÇÃO Nº : 13



SEÇÃO HORIZONTAL
796 m (TVD : 752.2 m)

ESCALA 1/1000



— Operação nº 2024 - 2

— Operação nº 2024 - 1

Max raio	: 41.83 m
Orientação máximo raio*	: N140
Superfície	: 1785.01 m ²
Máxima distância	: 60.95 m

*Todas as seções estão orientadas para o Norte Geográfico.

Dedinação Magnética = -22.1°

Os resultados apresentados nesse relatório de campo não foram revisados ou validados e não são, desta forma, definitivos. eles não podem, em nenhum caso, ser utilizados como suporte de interpretação e devem ser considerados apenas como à título indicativo. a empresa FLODIM se afasta de toda e qualquer responsabilidade no uso dessas informações temporárias para fins de tomada de decisão



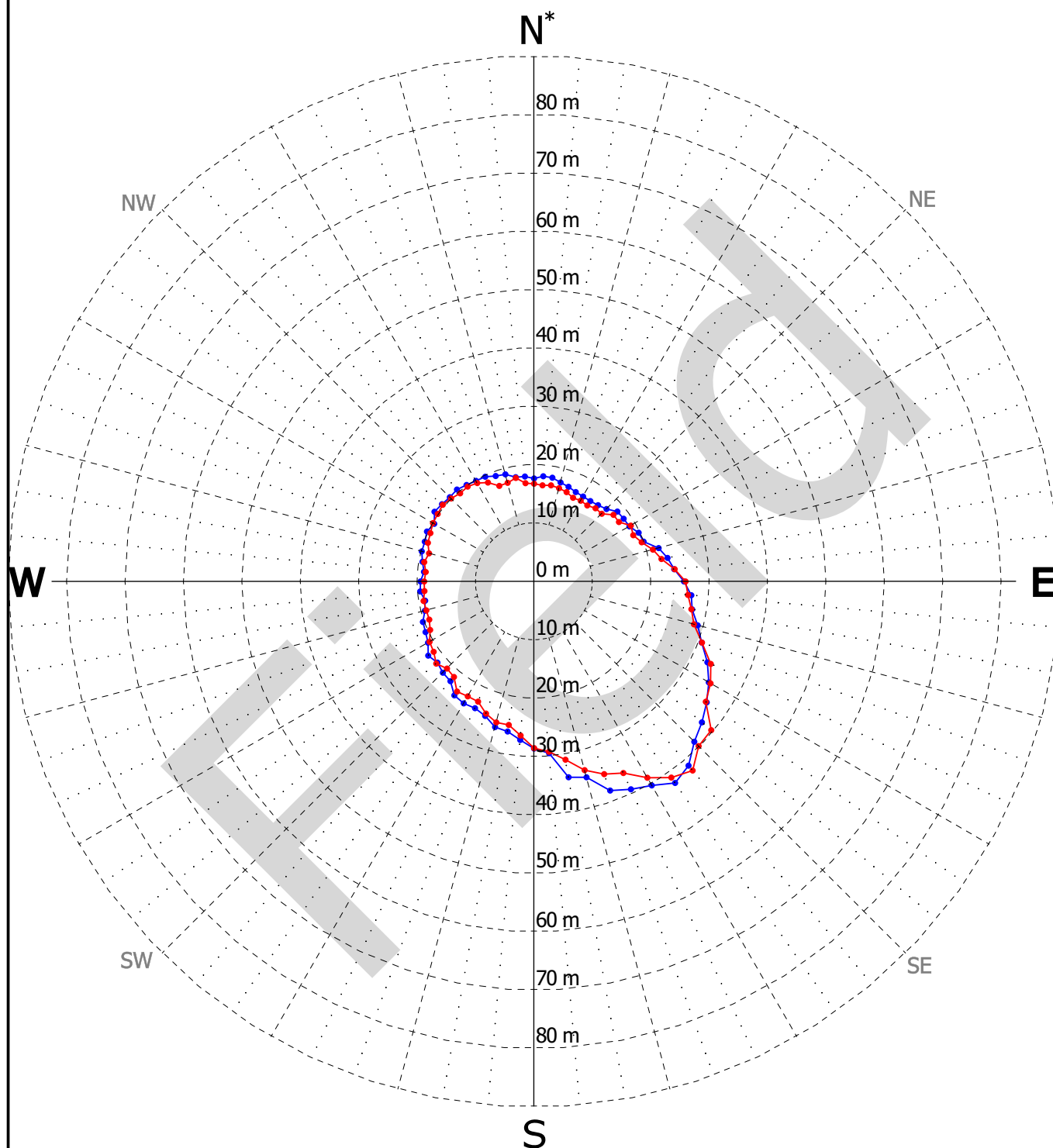
CLIENTE : BRASKEM
DATA : 30/03/2024

CAVIDADE : M#20 - M#21 (POÇO : 20AD)
OPERAÇÃO Nº : 13



SEÇÃO HORIZONTAL
797 m (TVD : 753.2 m)

ESCALA 1/1000



— Operação nº 2024 - 2

— Operação nº 2024 - 1

Max raio : 42.24 m
Orientação máximo raio* : N140
Superfície : 1849.85 m²
Máxima distância : 62.45 m

*Todas as seções estão orientadas para o Norte Geográfico.

Dedinação Magnética = -22.1°

Os resultados apresentados nesse relatório de campo não foram revisados ou validados e não são, desta forma, definitivos. eles não podem, em nenhum caso, ser utilizados como suporte de interpretação e devem ser considerados apenas como à título indicativo. a empresa FLODIM se afasta de toda e qualquer responsabilidade no uso dessas informações temporárias para fins de tomada de decisão



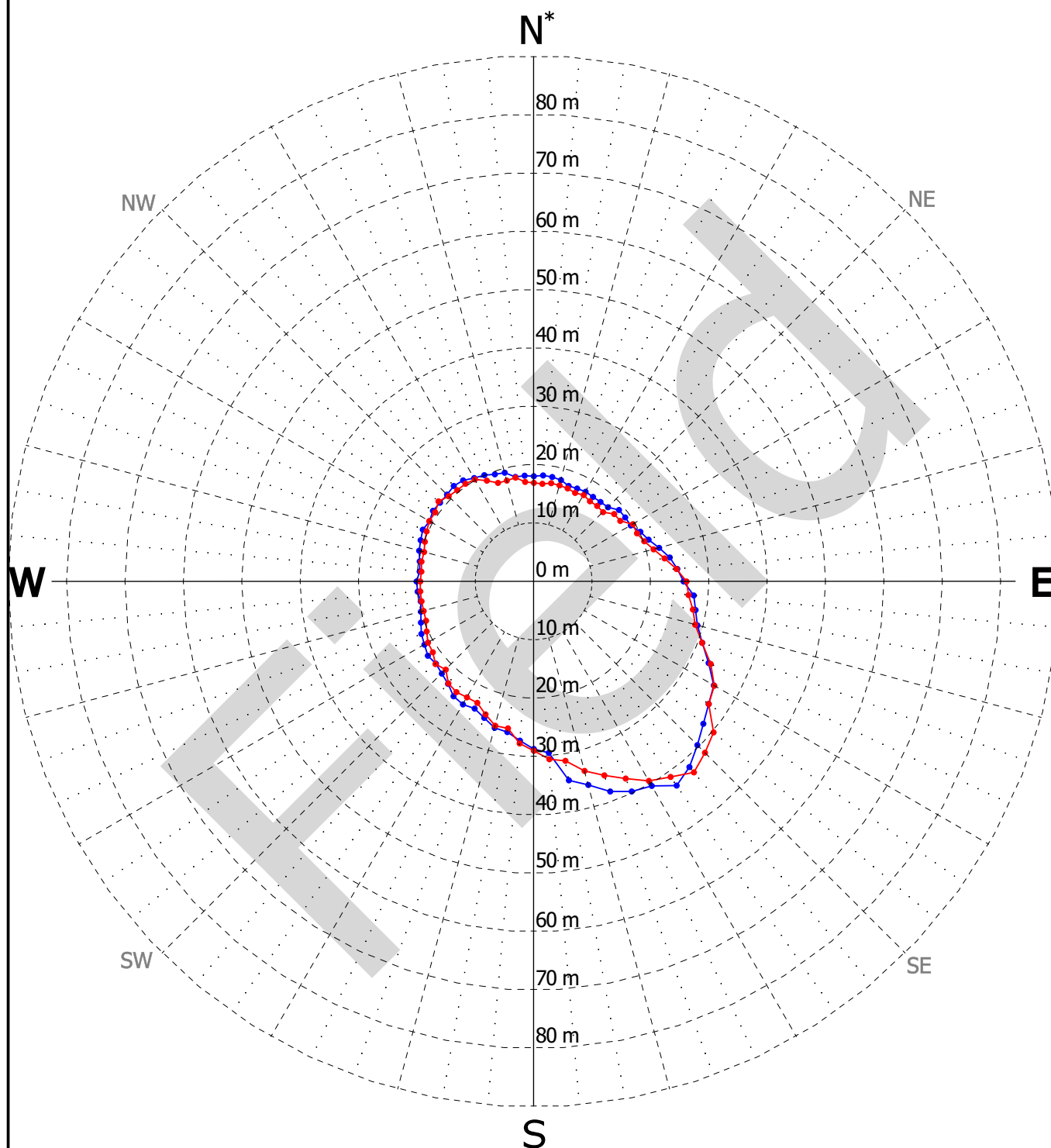
CLIENTE : BRASKEM
DATA : 30/03/2024

CAVIDADE : M#20 - M#21 (POÇO : 20AD)
OPERAÇÃO Nº : 13



SEÇÃO HORIZONTAL
798 m (TVD : 754.2 m)

ESCALA 1/1000



— Operação nº 2024 - 2

— Operação nº 2024 - 1

Max raio	: 42.66 m
Orientação máximo raio*	: N140
Superfície	: 1925.06 m ²
Máxima distância	: 63.76 m

*Todas as seções estão orientadas para o Norte Geográfico.

Dedinação Magnética = -22.1°

Os resultados apresentados nesse relatório de campo não foram revisados ou validados e não são, desta forma, definitivos. eles não podem, em nenhum caso, ser utilizados como suporte de interpretação e devem ser considerados apenas como à título indicativo. a empresa FLODIM se afasta de toda e qualquer responsabilidade no uso dessas informações temporárias para fins de tomada de decisão



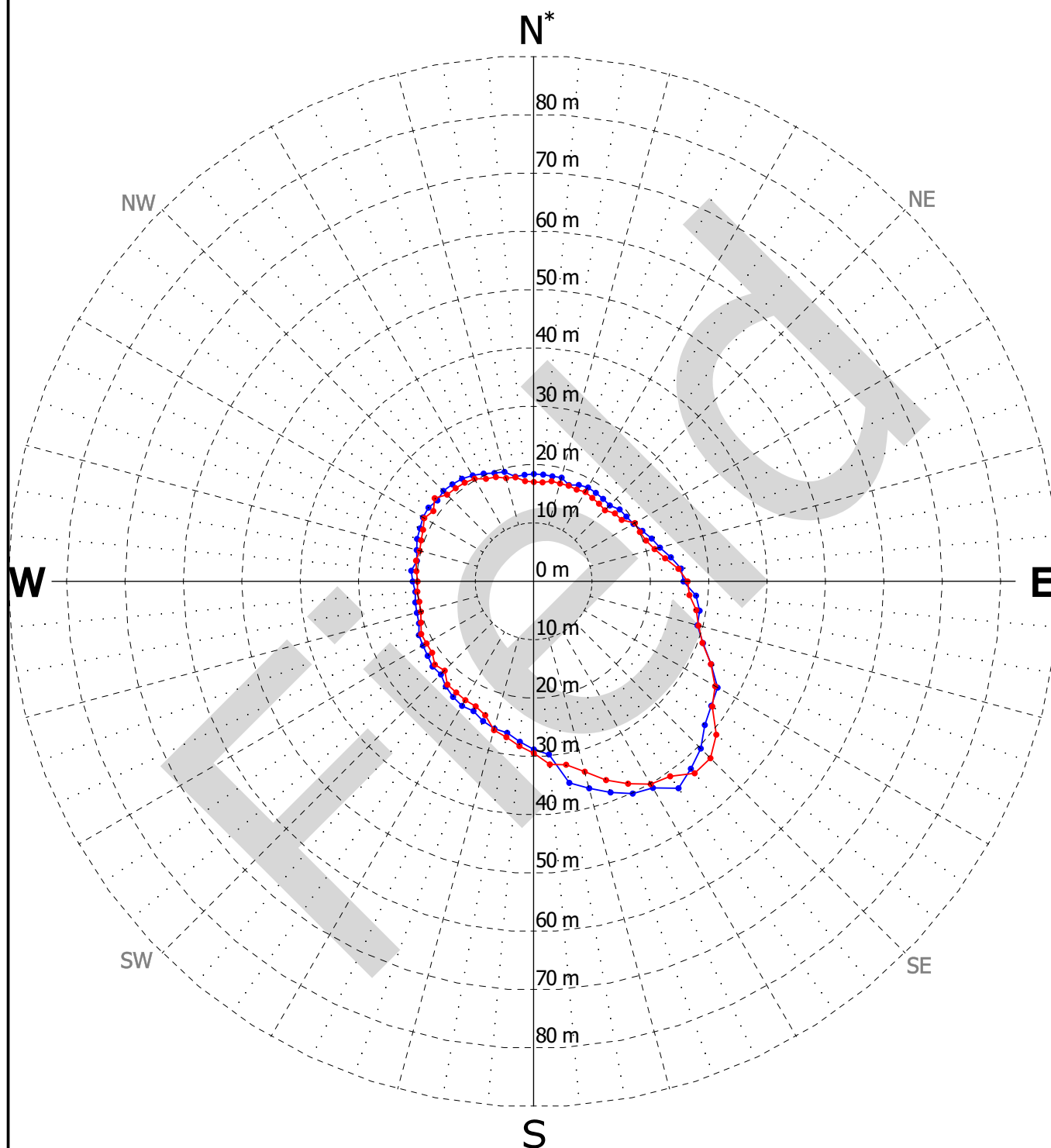
CLIENTE : BRASKEM
DATA : 30/03/2024

CAVIDADE : M#20 - M#21 (POÇO : 20AD)
OPERAÇÃO Nº : 13



SEÇÃO HORIZONTAL
799 m (TVD : 755.2 m)

ESCALA 1/1000



— Operação nº 2024 - 2

— Operação nº 2024 - 1

Max raio	: 42.86 m
Orientação máximo raio*	: N140
Superfície	: 1998.35 m ²
Máxima distância	: 64.90 m

*Todas as seções estão orientadas para o Norte Geográfico.

Dedinação Magnética = -22.1°

Os resultados apresentados nesse relatório de campo não foram revisados ou validados e não são, desta forma, definitivos. eles não podem, em nenhum caso, ser utilizados como suporte de interpretação e devem ser considerados apenas como à título indicativo. a empresa FLODIM se afasta de toda e qualquer responsabilidade no uso dessas informações temporárias para fins de tomada de decisão



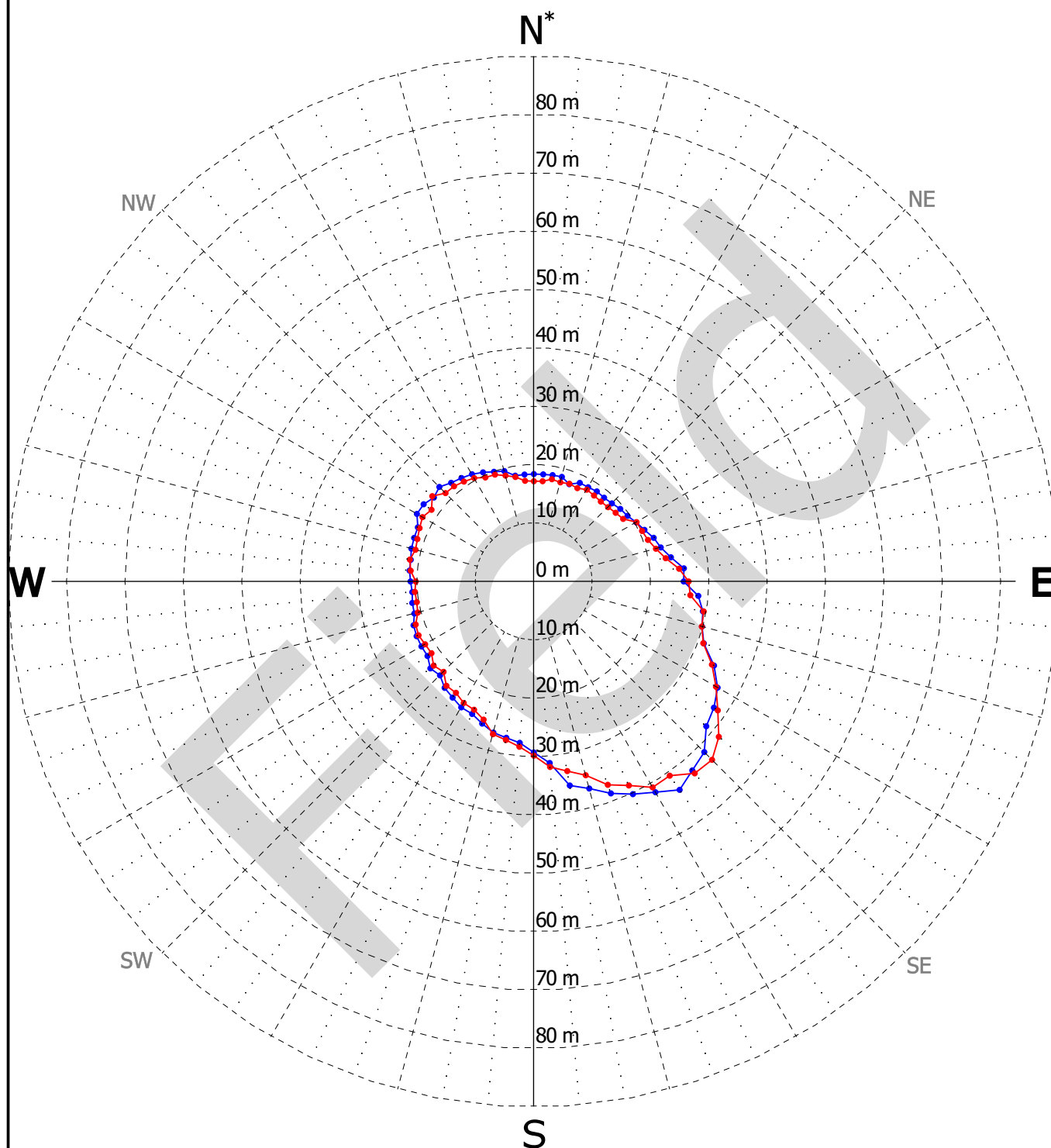
CLIENTE : BRASKEM
DATA : 30/03/2024

CAVIDADE : M#20 - M#21 (POÇO : 20AD)
OPERAÇÃO Nº : 13



SEÇÃO HORIZONTAL
800 m (TVD : 756.2 m)

ESCALA 1/1000



— Operação nº 2024 - 2

— Operação nº 2024 - 1

Max raio	: 43.17 m
Orientação máximo raio*	: N135
Superfície	: 2064.60 m ²
Máxima distância	: 65.83 m

*Todas as seções estão orientadas para o Norte Geográfico.

Dedinação Magnética = -22.1°

Os resultados apresentados nesse relatório de campo não foram revisados ou validados e não são, desta forma, definitivos. eles não podem, em nenhum caso, ser utilizados como suporte de interpretação e devem ser considerados apenas como à título indicativo. a empresa FLODIM se afasta de toda e qualquer responsabilidade no uso dessas informações temporárias para fins de tomada de decisão



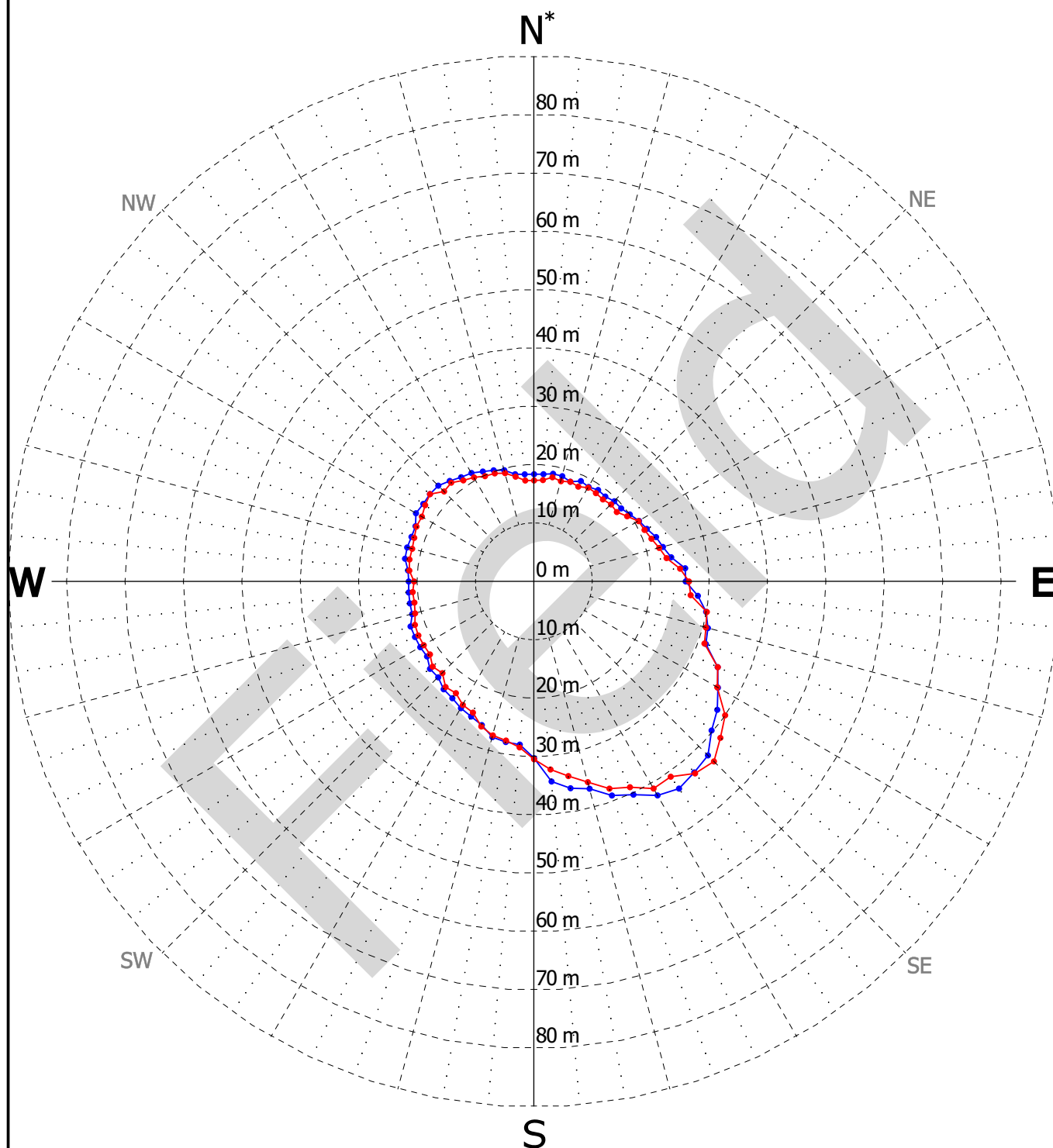
CLIENTE : BRASKEM
DATA : 30/03/2024

CAVIDADE : M#20 - M#21 (POÇO : 20AD)
OPERAÇÃO Nº : 13



SEÇÃO HORIZONTAL
801 m (TVD : 757.2 m)

ESCALA 1/1000



— Operação nº 2024 - 2

— Operação nº 2024 - 1

Max raio	: 43.56 m
Orientação máximo raio*	: N135
Superfície	: 2129.63 m ²
Máxima distância	: 66.76 m

*Todas as seções estão orientadas para o Norte Geográfico.

Dedinação Magnética = -22.1°

Os resultados apresentados nesse relatório de campo não foram revisados ou validados e não são, desta forma, definitivos. eles não podem, em nenhum caso, ser utilizados como suporte de interpretação e devem ser considerados apenas como à título indicativo. a empresa FLODIM se afasta de toda e qualquer responsabilidade no uso dessas informações temporárias para fins de tomada de decisão



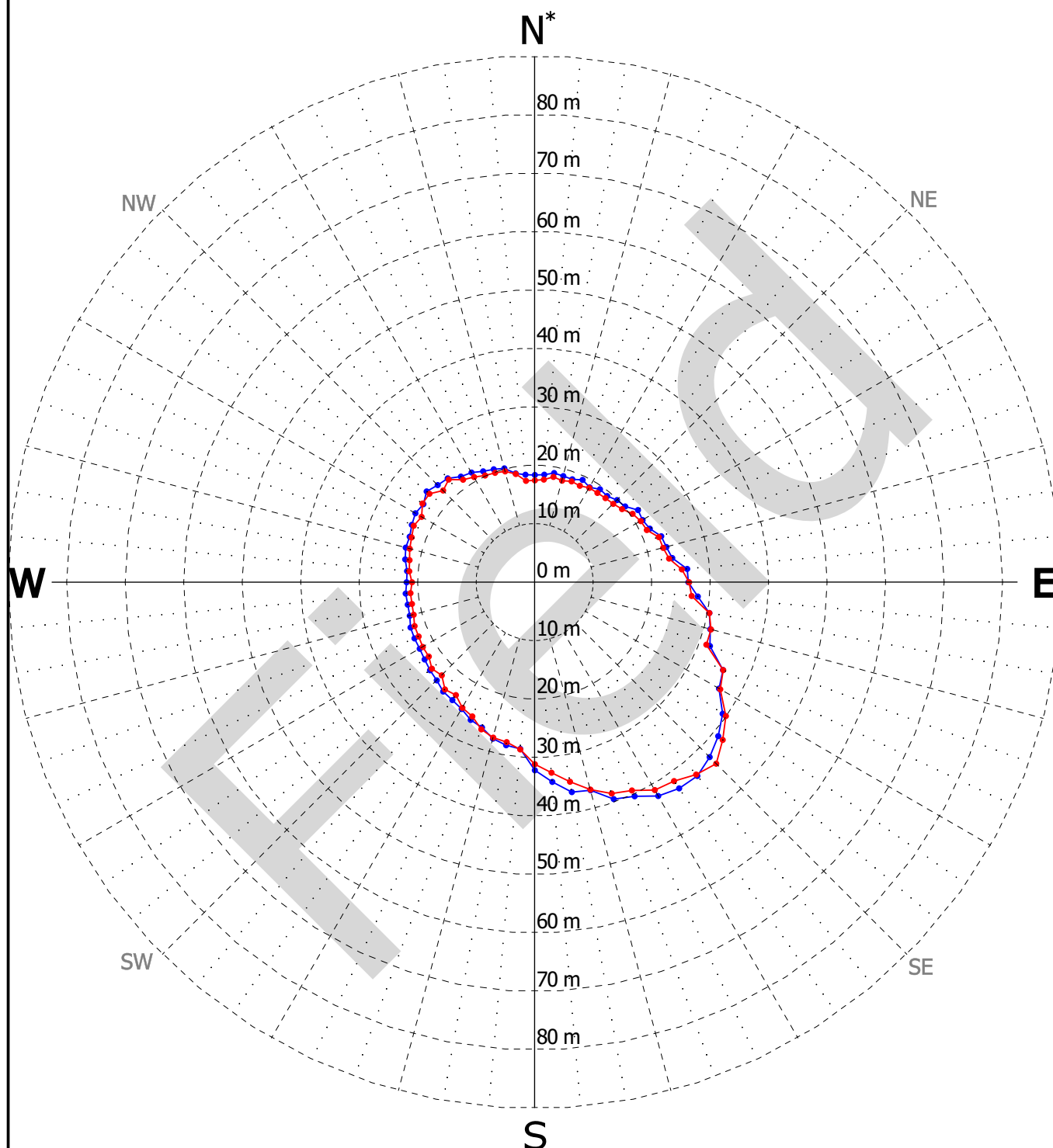
CLIENTE : BRASKEM
DATA : 30/03/2024

CAVIDADE : M#20 - M#21 (POÇO : 20AD)
OPERAÇÃO Nº : 13



SEÇÃO HORIZONTAL
802 m (TVD : 758.2 m)

ESCALA 1/1000



— Operação nº 2024 - 2

— Operação nº 2024 - 1

Max raio : 43.86 m
Orientação máximo raio* : N135
Superfície : 2188.35 m²
Máxima distância : 67.33 m

*Todas as seções estão orientadas para o Norte Geográfico.

Dedinação Magnética = -22.1°

Os resultados apresentados nesse relatório de campo não foram revisados ou validados e não são, desta forma, definitivos. eles não podem, em nenhum caso, ser utilizados como suporte de interpretação e devem ser considerados apenas como à título indicativo. a empresa FLODIM se afasta de toda e qualquer responsabilidade no uso dessas informações temporárias para fins de tomada de decisão



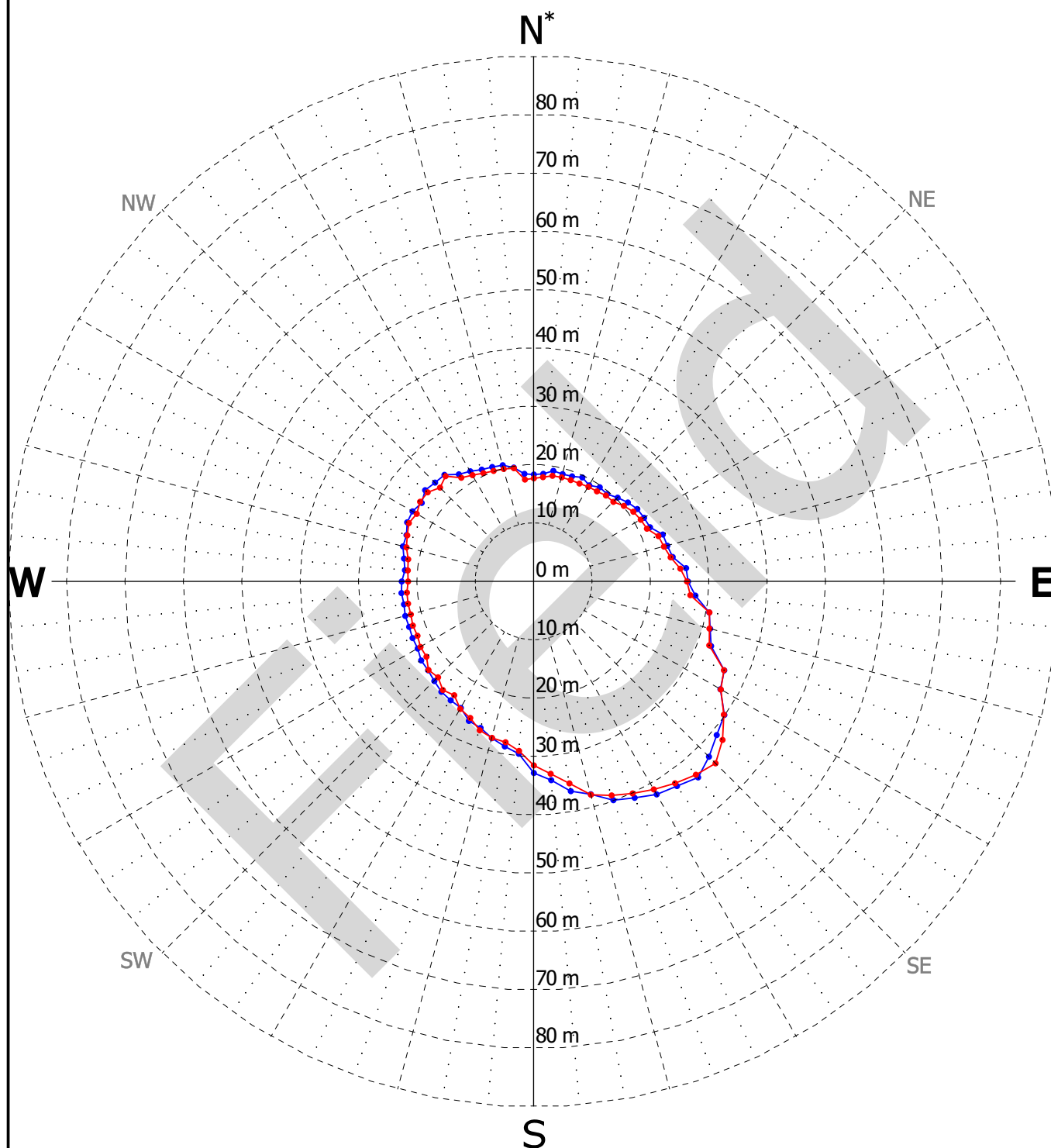
CLIENTE : BRASKEM
DATA : 30/03/2024

CAVIDADE : M#20 - M#21 (POÇO : 20AD)
OPERAÇÃO Nº : 13



SEÇÃO HORIZONTAL
803 m (TVD : 759.2 m)

ESCALA 1/1000



— Operação nº 2024 - 2

— Operação nº 2024 - 1

Max raio	: 44.02 m
Orientação máximo raio*	: N135
Superfície	: 2245.73 m ²
Máxima distância	: 67.71 m

*Todas as seções estão orientadas para o Norte Geográfico.

Dedinação Magnética = -22.1°

Os resultados apresentados nesse relatório de campo não foram revisados ou validados e não são, desta forma, definitivos. eles não podem, em nenhum caso, ser utilizados como suporte de interpretação e devem ser considerados apenas como à título indicativo. a empresa FLODIM se afasta de toda e qualquer responsabilidade no uso dessas informações temporárias para fins de tomada de decisão



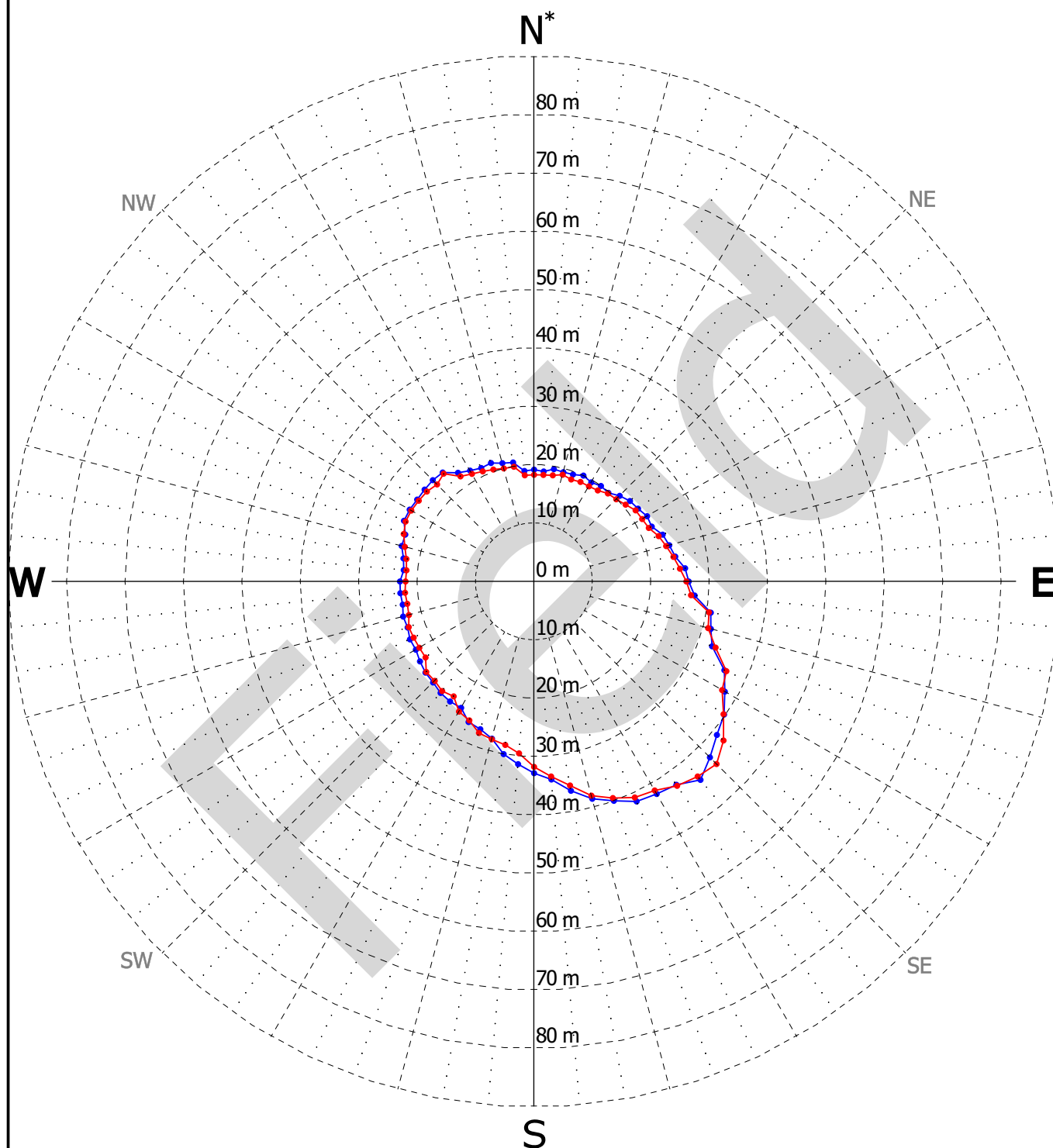
CLIENTE : BRASKEM
DATA : 30/03/2024

CAVIDADE : M#20 - M#21 (POÇO : 20AD)
OPERAÇÃO Nº : 13



SEÇÃO HORIZONTAL
804 m (TVD : 760.2 m)

ESCALA 1/1000



— Operação nº 2024 - 2

— Operação nº 2024 - 1

Max raio : 44.19 m
Orientação máximo raio* : N135
Superfície : 2302.66 m²
Máxima distância : 68.22 m

*Todas as seções estão orientadas para o Norte Geográfico.

Dedinação Magnética = -22.1°

Os resultados apresentados nesse relatório de campo não foram revisados ou validados e não são, desta forma, definitivos. eles não podem, em nenhum caso, ser utilizados como suporte de interpretação e devem ser considerados apenas como à título indicativo. a empresa FLODIM se afasta de toda e qualquer responsabilidade no uso dessas informações temporárias para fins de tomada de decisão



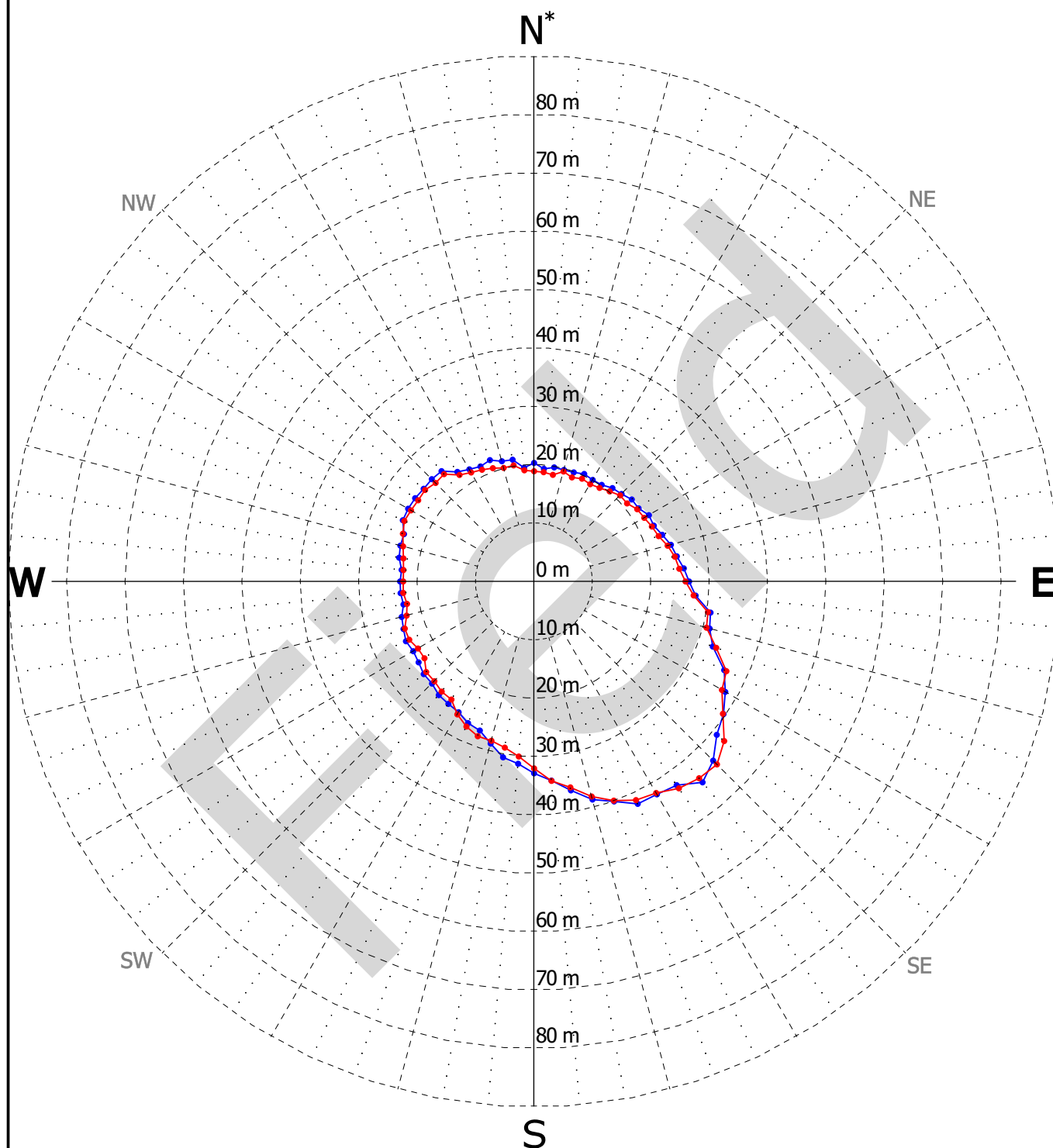
CLIENTE : BRASKEM
DATA : 30/03/2024

CAVIDADE : M#20 - M#21 (POÇO : 20AD)
OPERAÇÃO Nº : 13



SEÇÃO HORIZONTAL
805 m (TVD : 761.2 m)

ESCALA 1/1000



— Operação nº 2024 - 2

— Operação nº 2024 - 1

Max raio	: 44.29 m
Orientação máximo raio*	: N135
Superfície	: 2354.64 m ²
Máxima distância	: 68.60 m

*Todas as seções estão orientadas para o Norte Geográfico.

Dedinação Magnética = -22.1°

Os resultados apresentados nesse relatório de campo não foram revisados ou validados e não são, desta forma, definitivos. eles não podem, em nenhum caso, ser utilizados como suporte de interpretação e devem ser considerados apenas como à título indicativo. a empresa FLODIM se afasta de toda e qualquer responsabilidade no uso dessas informações temporárias para fins de tomada de decisão



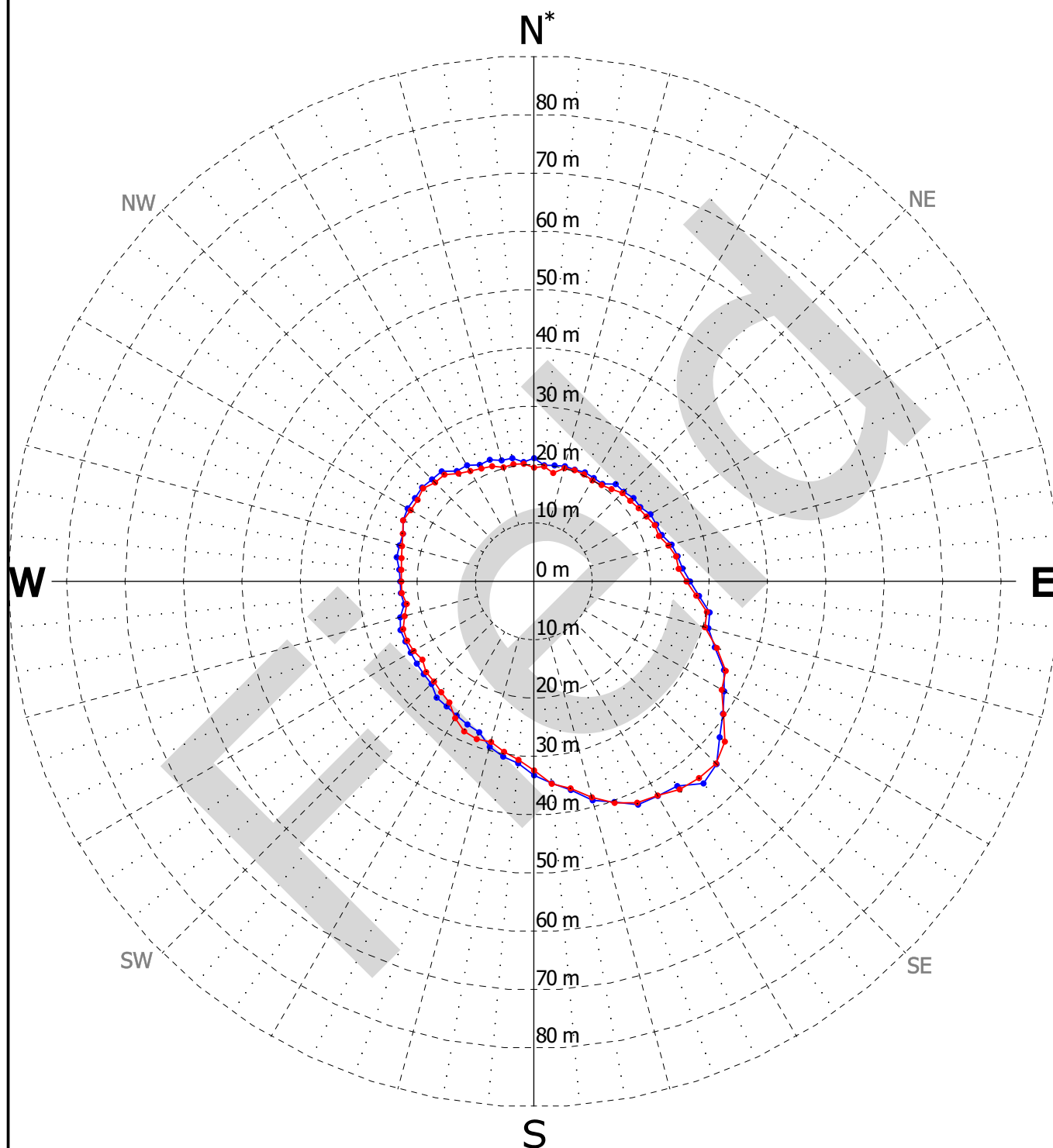
CLIENTE : BRASKEM
DATA : 30/03/2024

CAVIDADE : M#20 - M#21 (POÇO : 20AD)
OPERAÇÃO Nº : 13



SEÇÃO HORIZONTAL
806 m (TVD : 762.2 m)

ESCALA 1/1000



— Operação nº 2024 - 2

— Operação nº 2024 - 1

Max raio : 44.07 m
Orientação máximo raio* : N135
Superfície : 2405.91 m²
Máxima distância : 68.81 m

*Todas as seções estão orientadas para o Norte Geográfico.

Dedinação Magnética = -22.1°

Os resultados apresentados nesse relatório de campo não foram revisados ou validados e não são, desta forma, definitivos. eles não podem, em nenhum caso, ser utilizados como suporte de interpretação e devem ser considerados apenas como à título indicativo. a empresa FLODIM se afasta de toda e qualquer responsabilidade no uso dessas informações temporárias para fins de tomada de decisão



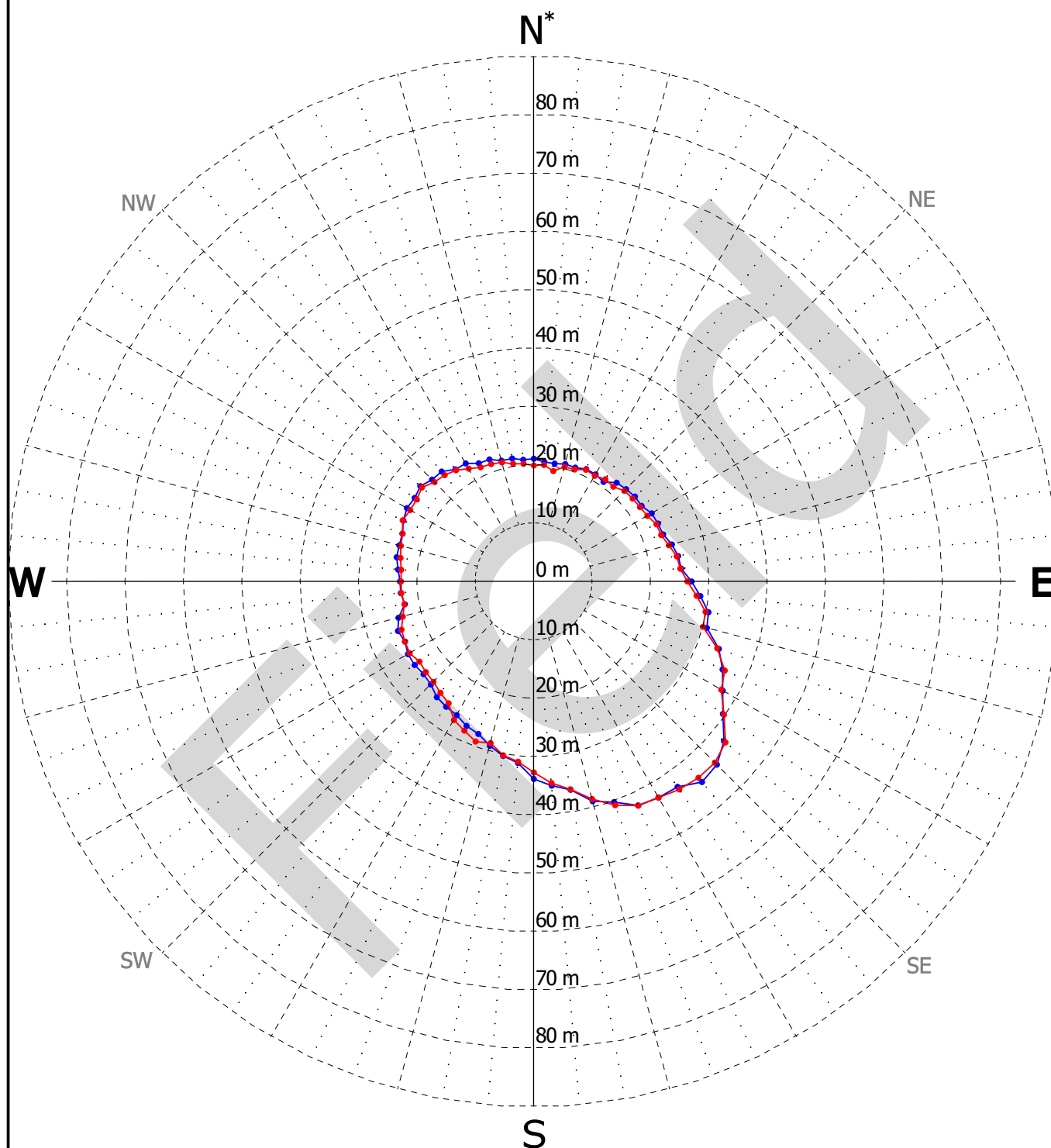
CLIENTE : BRASKEM
DATA : 30/03/2024

CAVIDADE : M#20 - M#21 (POÇO : 20AD)
OPERAÇÃO Nº : 13



SEÇÃO HORIZONTAL
807 m (TVD : 763.2 m)

ESCALA 1/1000



— Operação nº 2024 - 2

— Operação nº 2024 - 1

Max raio : 43.87 m
Orientação máximo raio* : N140
Superfície : 2445.67 m²
Máxima distância : 68.83 m

*Todas as seções estão orientadas para o Norte Geográfico.

Dedinação Magnética = -22.1°

Os resultados apresentados nesse relatório de campo não foram revisados ou validados e não são, desta forma, definitivos. eles não podem, em nenhum caso, ser utilizados como suporte de interpretação e devem ser considerados apenas como à título indicativo. a empresa FLODIM se afasta de toda e qualquer responsabilidade no uso dessas informações temporárias para fins de tomada de decisão



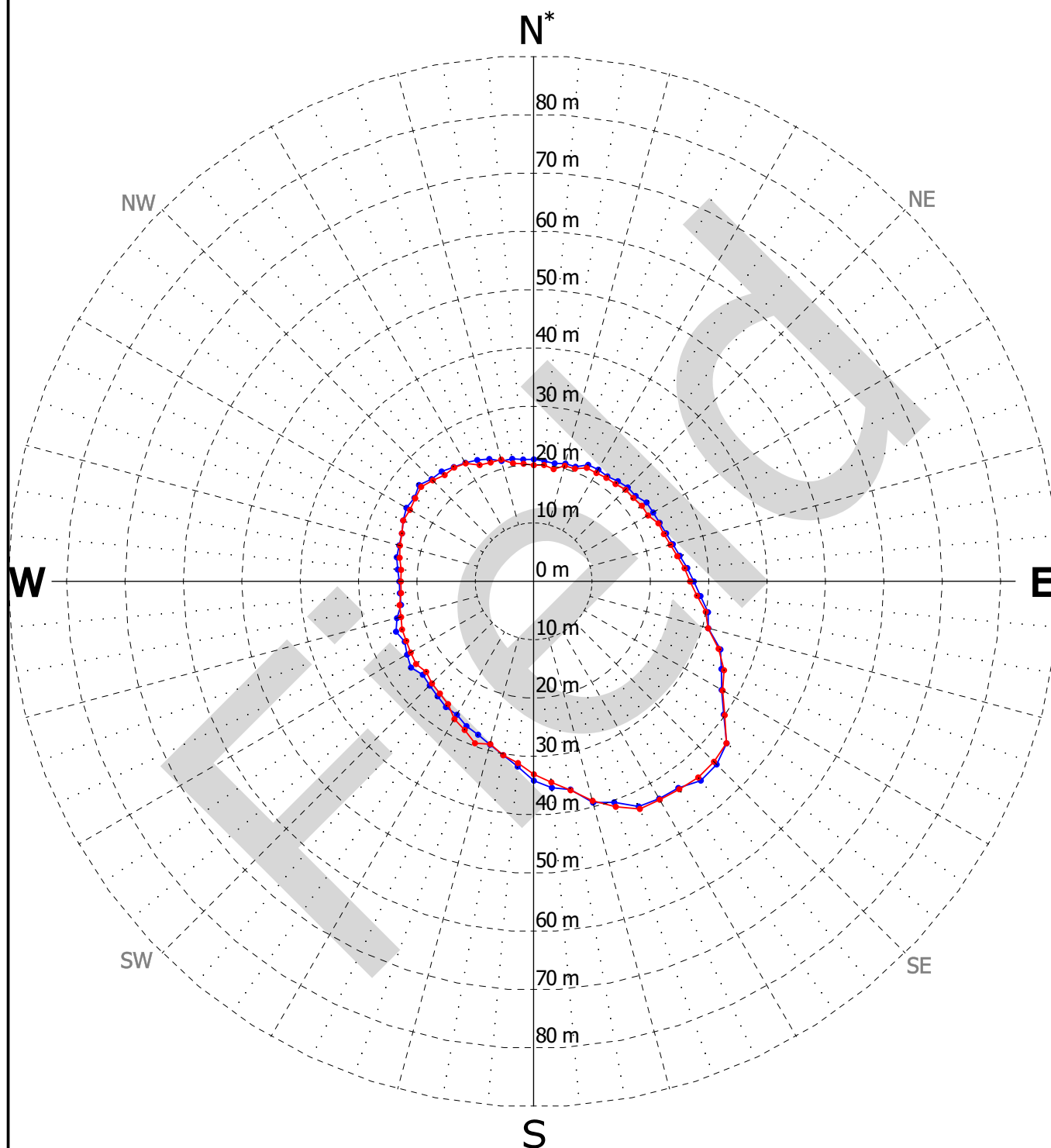
CLIENTE : BRASKEM
DATA : 30/03/2024

CAVIDADE : M#20 - M#21 (POÇO : 20AD)
OPERAÇÃO Nº : 13



SEÇÃO HORIZONTAL
808 m (TVD : 764.2 m)

ESCALA 1/1000



— Operação nº 2024 - 2

— Operação nº 2024 - 1

Max raio : 43.80 m
Orientação máximo raio* : N140
Superfície : 2481.93 m²
Máxima distância : 68.77 m

*Todas as seções estão orientadas para o Norte Geográfico.

Dedinação Magnética = -22.1°

Os resultados apresentados nesse relatório de campo não foram revisados ou validados e não são, desta forma, definitivos. eles não podem, em nenhum caso, ser utilizados como suporte de interpretação e devem ser considerados apenas como à título indicativo. a empresa FLODIM se afasta de toda e qualquer responsabilidade no uso dessas informações temporárias para fins de tomada de decisão



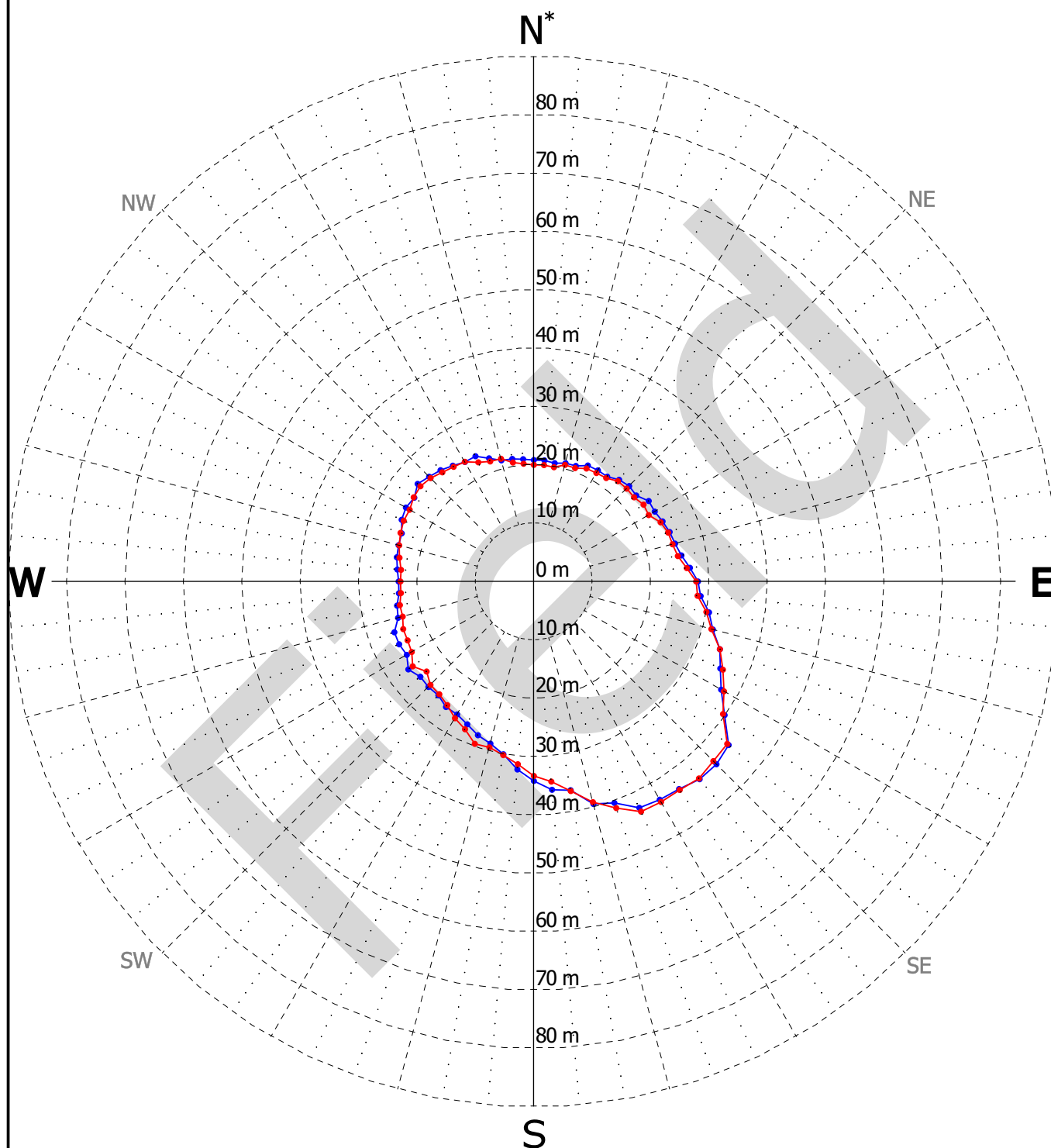
CLIENTE : BRASKEM
DATA : 30/03/2024

CAVIDADE : M#20 - M#21 (POÇO : 20AD)
OPERAÇÃO Nº : 13



SEÇÃO HORIZONTAL
809 m (TVD : 765.2 m)

ESCALA 1/1000



— Operação nº 2024 - 2

— Operação nº 2024 - 1

Max raio : 44.01 m
Orientação máximo raio* : N140
Superfície : 2511.74 m²
Máxima distância : 69.13 m

*Todas as seções estão orientadas para o Norte Geográfico.

Dedinação Magnética = -22.1°

Os resultados apresentados nesse relatório de campo não foram revisados ou validados e não são, desta forma, definitivos. eles não podem, em nenhum caso, ser utilizados como suporte de interpretação e devem ser considerados apenas como à título indicativo. a empresa FLODIM se afasta de toda e qualquer responsabilidade no uso dessas informações temporárias para fins de tomada de decisão



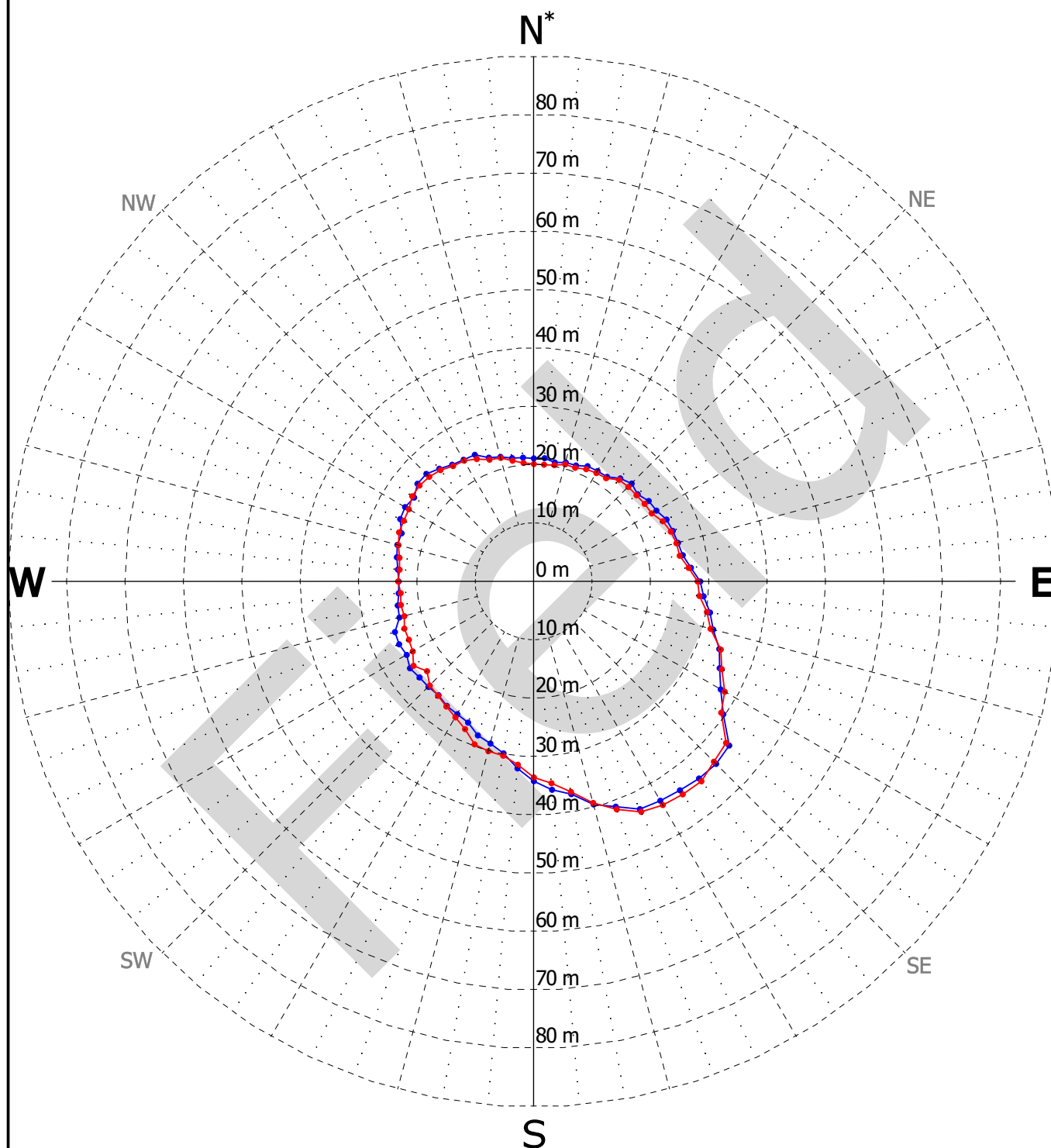
CLIENTE : BRASKEM
DATA : 30/03/2024

CAVIDADE : M#20 - M#21 (POÇO : 20AD)
OPERAÇÃO Nº : 13



SEÇÃO HORIZONTAL
810 m (TVD : 766.2 m)

ESCALA 1/1000



— Operação nº 2024 - 2

— Operação nº 2024 - 1

Max raio : 44.65 m
Orientação máximo raio* : N140
Superfície : 2543.49 m²
Máxima distância : 69.96 m

*Todas as seções estão orientadas para o Norte Geográfico.

Dedinação Magnética = -22.1°

Os resultados apresentados nesse relatório de campo não foram revisados ou validados e não são, desta forma, definitivos. eles não podem, em nenhum caso, ser utilizados como suporte de interpretação e devem ser considerados apenas como à título indicativo. a empresa FLODIM se afasta de toda e qualquer responsabilidade no uso dessas informações temporárias para fins de tomada de decisão



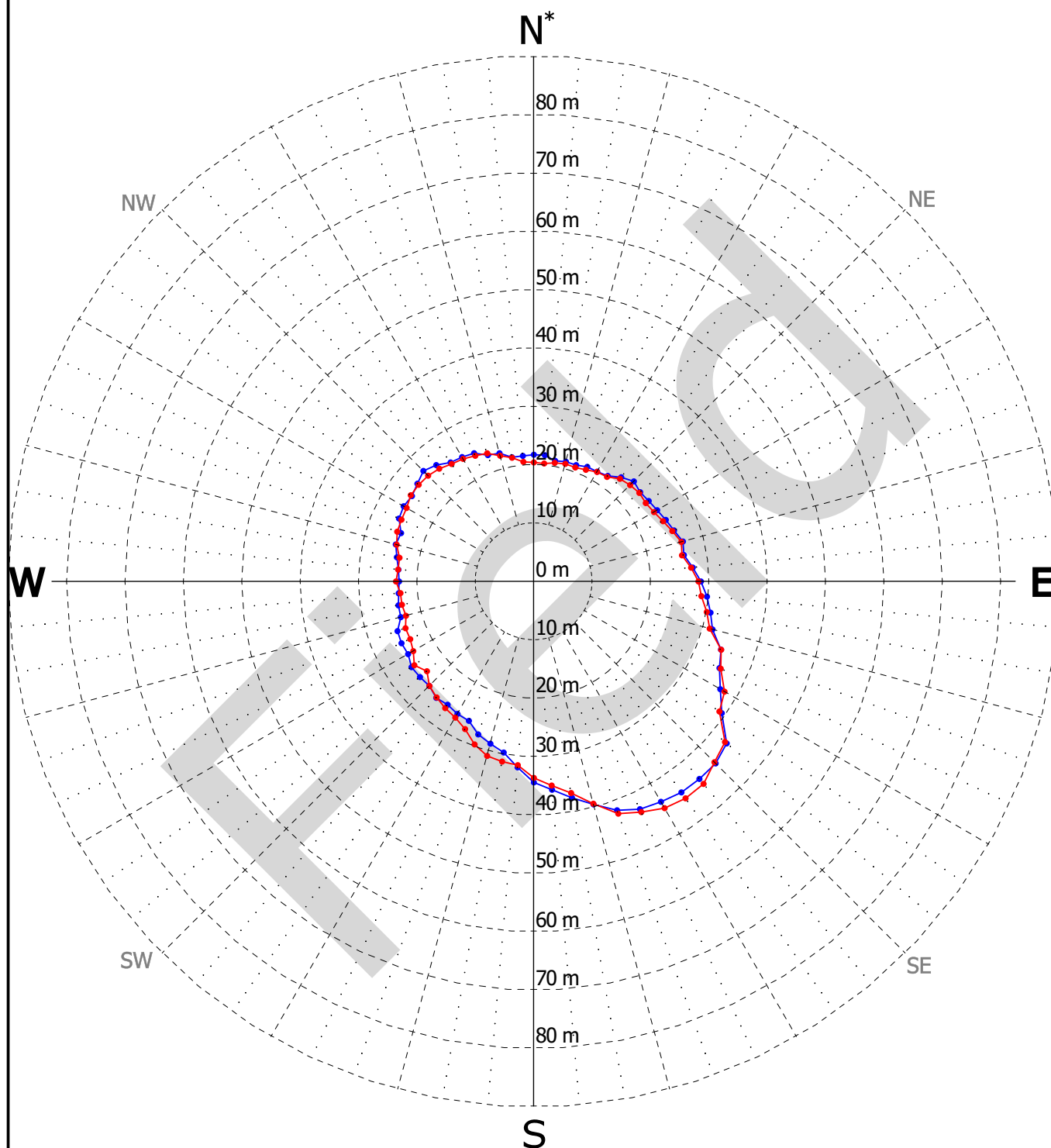
CLIENTE : BRASKEM
DATA : 30/03/2024

CAVIDADE : M#20 - M#21 (POÇO : 20AD)
OPERAÇÃO Nº : 13



SEÇÃO HORIZONTAL
811 m (TVD : 767.2 m)

ESCALA 1/1000



— Operação nº 2024 - 2

— Operação nº 2024 - 1

Max raio : 45.31 m
Orientação máximo raio* : N145
Superfície : 2585.35 m²
Máxima distância : 70.78 m

*Todas as seções estão orientadas para o Norte Geográfico.

Dedinação Magnética = -22.1°

Os resultados apresentados nesse relatório de campo não foram revisados ou validados e não são, desta forma, definitivos. eles não podem, em nenhum caso, ser utilizados como suporte de interpretação e devem ser considerados apenas como à título indicativo. a empresa FLODIM se afasta de toda e qualquer responsabilidade no uso dessas informações temporárias para fins de tomada de decisão



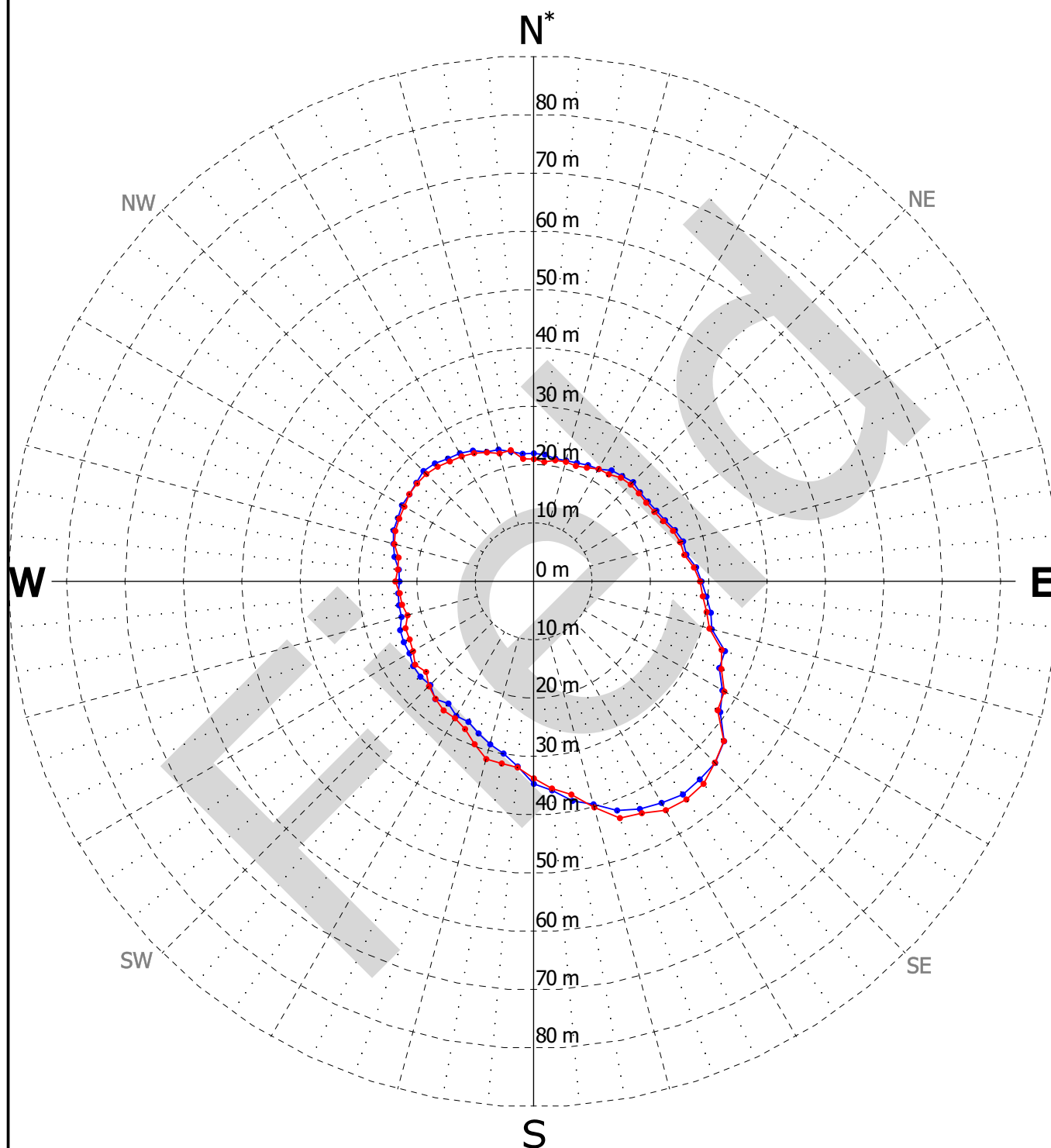
CLIENTE : BRASKEM
DATA : 30/03/2024

CAVIDADE : M#20 - M#21 (POÇO : 20AD)
OPERAÇÃO Nº : 13



SEÇÃO HORIZONTAL
812 m (TVD : 768.2 m)

ESCALA 1/1000



— Operação nº 2024 - 2

— Operação nº 2024 - 1

Max raio : 45.56 m
Orientação máximo raio* : N145
Superfície : 2626.64 m²
Máxima distância : 71.33 m

*Todas as seções estão orientadas para o Norte Geográfico.

Dedinação Magnética = -22.1°

Os resultados apresentados nesse relatório de campo não foram revisados ou validados e não são, desta forma, definitivos. eles não podem, em nenhum caso, ser utilizados como suporte de interpretação e devem ser considerados apenas como à título indicativo. a empresa FLODIM se afasta de toda e qualquer responsabilidade no uso dessas informações temporárias para fins de tomada de decisão



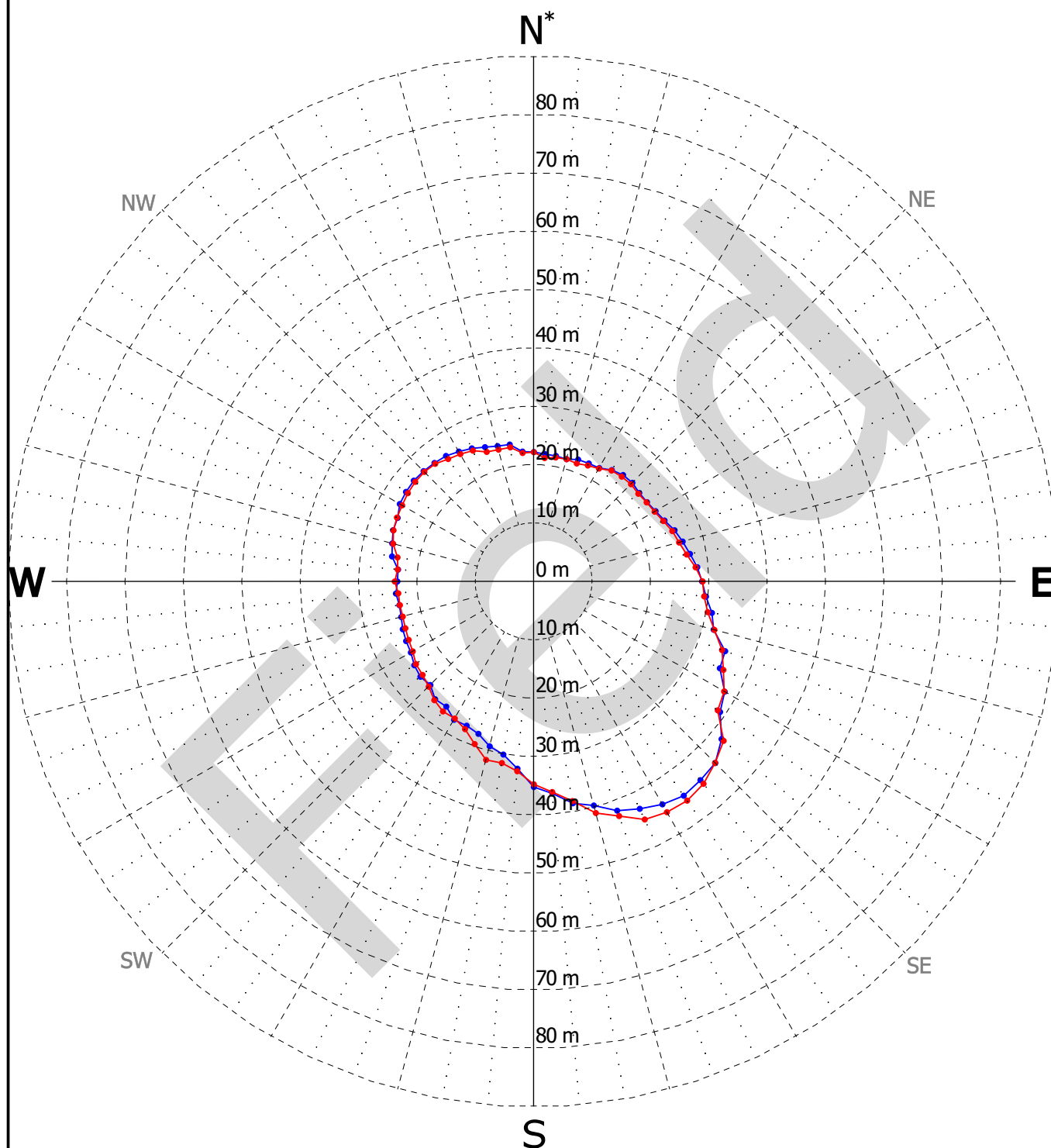
CLIENTE : BRASKEM
DATA : 30/03/2024

CAVIDADE : M#20 - M#21 (POÇO : 20AD)
OPERAÇÃO Nº : 13



SEÇÃO HORIZONTAL
813 m (TVD : 769.2 m)

ESCALA 1/1000



— Operação nº 2024 - 2

— Operação nº 2024 - 1

Max raio : 45.80 m
Orientação máximo raio* : N145
Superfície : 2684.79 m²
Máxima distância : 72.07 m

*Todas as seções estão orientadas para o Norte Geográfico.

Dedinação Magnética = -22.1°

Os resultados apresentados nesse relatório de campo não foram revisados ou validados e não são, desta forma, definitivos. eles não podem, em nenhum caso, ser utilizados como suporte de interpretação e devem ser considerados apenas como à título indicativo. a empresa FLODIM se afasta de toda e qualquer responsabilidade no uso dessas informações temporárias para fins de tomada de decisão



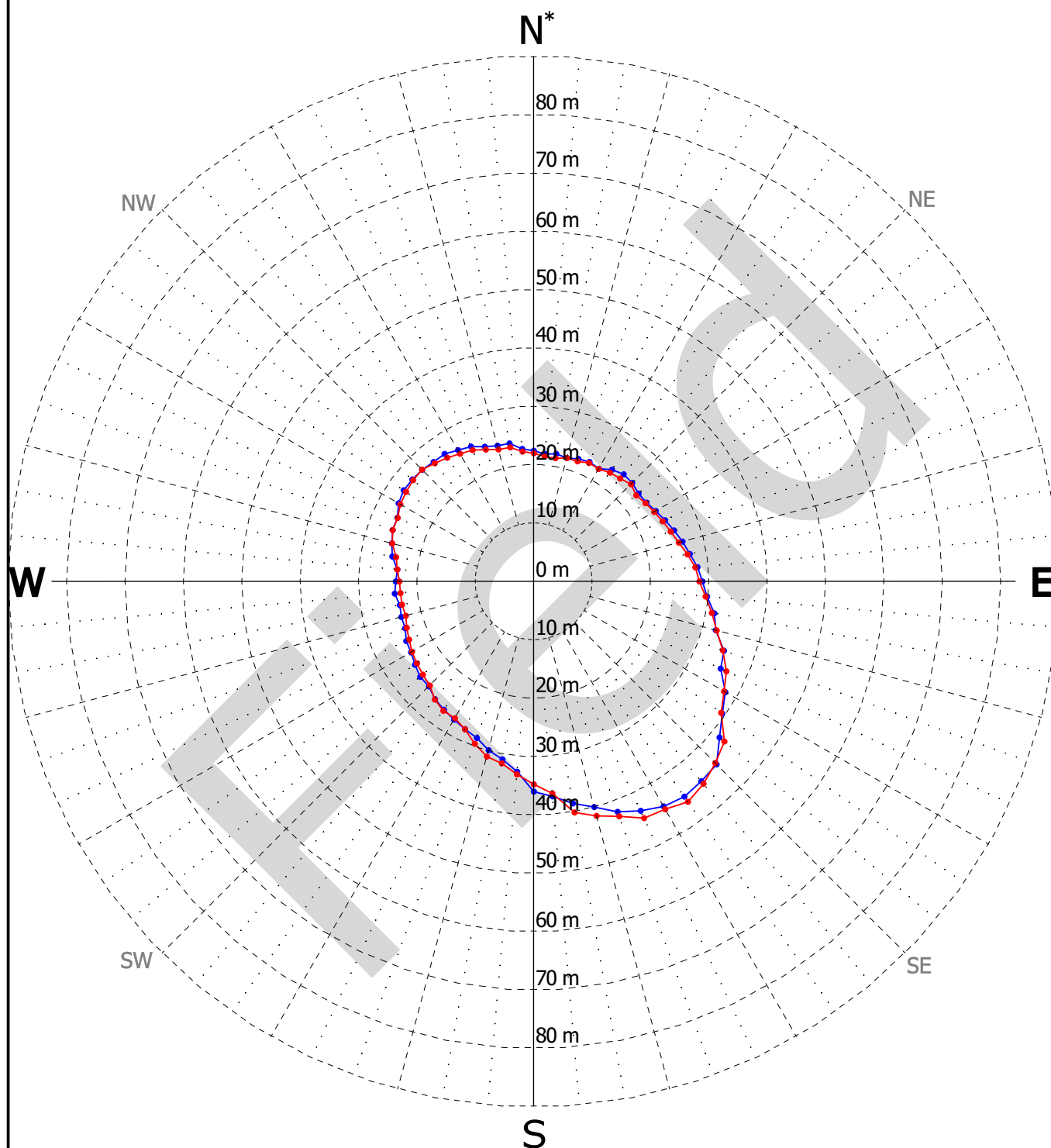
CLIENTE : BRASKEM
DATA : 30/03/2024

CAVIDADE : M#20 - M#21 (POÇO : 20AD)
OPERAÇÃO Nº : 13



SEÇÃO HORIZONTAL
814 m (TVD : 770.2 m)

ESCALA 1/1000



— Operação nº 2024 - 2

— Operação nº 2024 - 1

Max raio	: 46.04 m
Orientação máximo raio*	: N145
Superfície	: 2698.60 m ²
Máxima distância	: 72.86 m

*Todas as seções estão orientadas para o Norte Geográfico.

Dedinação Magnética = -22.1°

Os resultados apresentados nesse relatório de campo não foram revisados ou validados e não são, desta forma, definitivos. eles não podem, em nenhum caso, ser utilizados como suporte de interpretação e devem ser considerados apenas como à título indicativo. a empresa FLODIM se afasta de toda e qualquer responsabilidade no uso dessas informações temporárias para fins de tomada de decisão



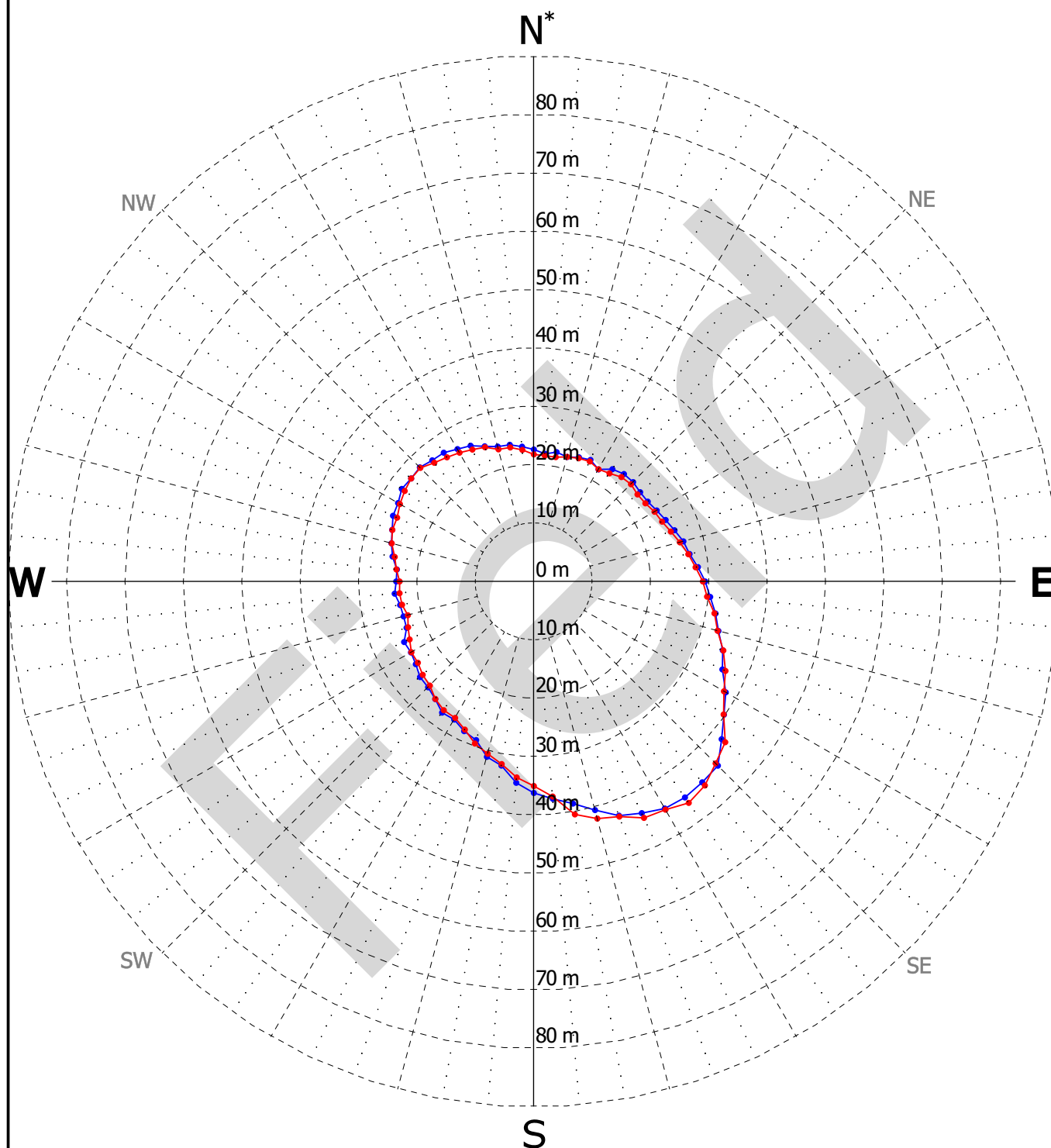
CLIENTE : BRASKEM
DATA : 30/03/2024

CAVIDADE : M#20 - M#21 (POÇO : 20AD)
OPERAÇÃO Nº : 13



SEÇÃO HORIZONTAL
815 m (TVD : 771.2 m)

ESCALA 1/1000



— Operação nº 2024 - 2

— Operação nº 2024 - 1

Max raio : 46.27 m
Orientação máximo raio* : N145
Superfície : 2722.50 m²
Máxima distância : 73.50 m

*Todas as seções estão orientadas para o Norte Geográfico.

Dedinação Magnética = -22.1°

Os resultados apresentados nesse relatório de campo não foram revisados ou validados e não são, desta forma, definitivos. eles não podem, em nenhum caso, ser utilizados como suporte de interpretação e devem ser considerados apenas como à título indicativo. a empresa FLODIM se afasta de toda e qualquer responsabilidade no uso dessas informações temporárias para fins de tomada de decisão



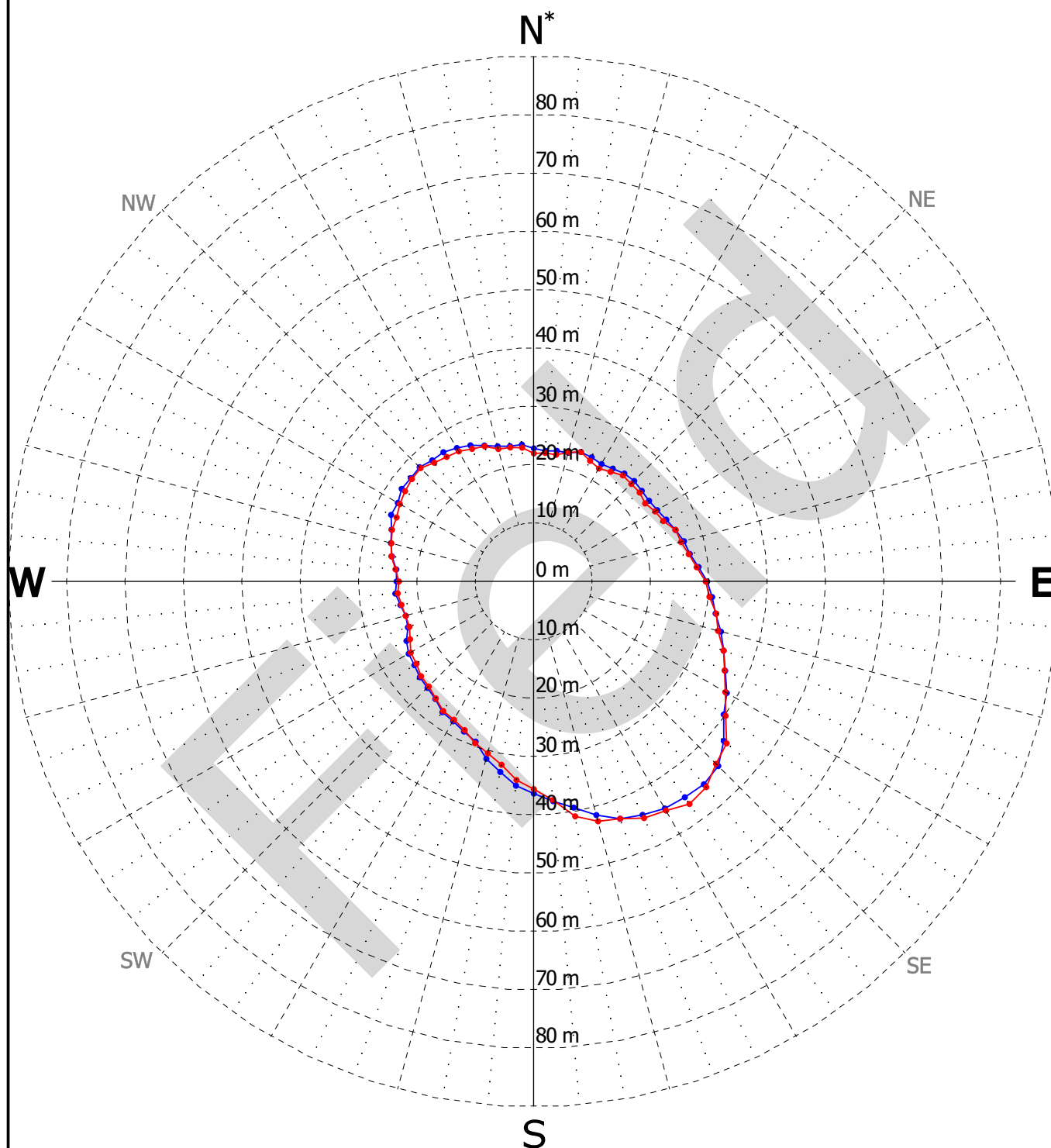
CLIENTE : BRASKEM
DATA : 30/03/2024

CAVIDADE : M#20 - M#21 (POÇO : 20AD)
OPERAÇÃO Nº : 13



SEÇÃO HORIZONTAL
816 m (TVD : 772.2 m)

ESCALA 1/1000



— Operação nº 2024 - 2

— Operação nº 2024 - 1

Max raio : 46.50 m
Orientação máximo raio* : N145
Superfície : 2762.89 m²
Máxima distância : 73.68 m

*Todas as seções estão orientadas para o Norte Geográfico.

Dedinação Magnética = -22.1°

Os resultados apresentados nesse relatório de campo não foram revisados ou validados e não são, desta forma, definitivos. eles não podem, em nenhum caso, ser utilizados como suporte de interpretação e devem ser considerados apenas como à título indicativo. a empresa FLODIM se afasta de toda e qualquer responsabilidade no uso dessas informações temporárias para fins de tomada de decisão



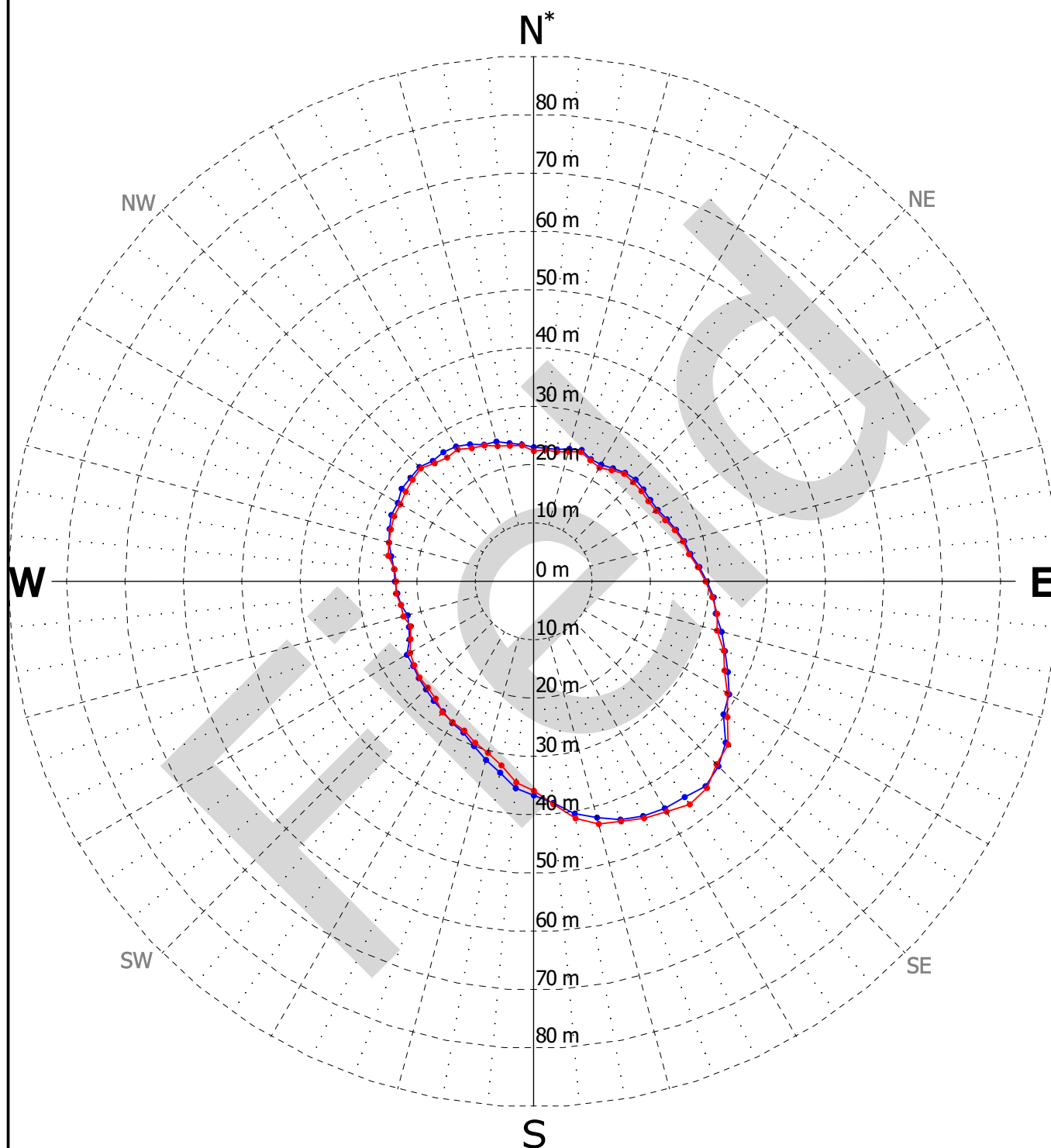
CLIENTE : BRASKEM
DATA : 30/03/2024

CAVIDADE : M#20 - M#21 (POÇO : 20AD)
OPERAÇÃO Nº : 13



SEÇÃO HORIZONTAL
817 m (TVD : 773.2 m)

ESCALA 1/1000



— Operação nº 2024 - 2

— Operação nº 2024 - 1

Max raio	: 46.58 m
Orientação máximo raio*	: N145
Superfície	: 2803.37 m ²
Máxima distância	: 73.71 m

*Todas as seções estão orientadas para o Norte Geográfico.

Dedinação Magnética = -22.1°

Os resultados apresentados nesse relatório de campo não foram revisados ou validados e não são, desta forma, definitivos. eles não podem, em nenhum caso, ser utilizados como suporte de interpretação e devem ser considerados apenas como à título indicativo. a empresa FLODIM se afasta de toda e qualquer responsabilidade no uso dessas informações temporárias para fins de tomada de decisão



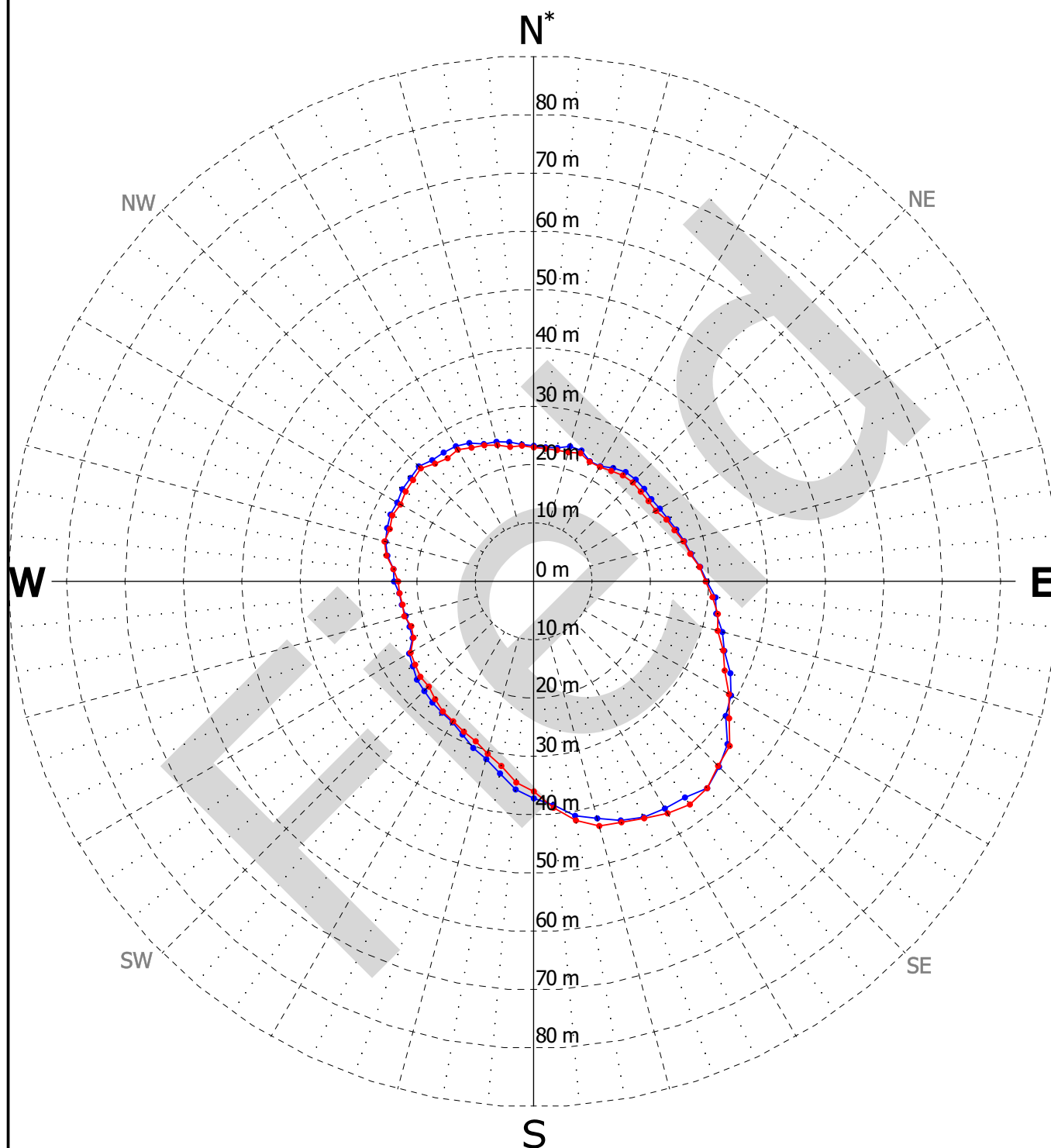
CLIENTE : BRASKEM
DATA : 30/03/2024

CAVIDADE : M#20 - M#21 (POÇO : 20AD)
OPERAÇÃO Nº : 13



SEÇÃO HORIZONTAL
818 m (TVD : 774.2 m)

ESCALA 1/1000



— Operação nº 2024 - 2

— Operação nº 2024 - 1

Max raio : 46.61 m
Orientação máximo raio* : N145
Superfície : 2815.47 m²
Máxima distância : 73.73 m

*Todas as seções estão orientadas para o Norte Geográfico.

Dedinação Magnética = -22.1°

Os resultados apresentados nesse relatório de campo não foram revisados ou validados e não são, desta forma, definitivos. eles não podem, em nenhum caso, ser utilizados como suporte de interpretação e devem ser considerados apenas como à título indicativo. a empresa FLODIM se afasta de toda e qualquer responsabilidade no uso dessas informações temporárias para fins de tomada de decisão



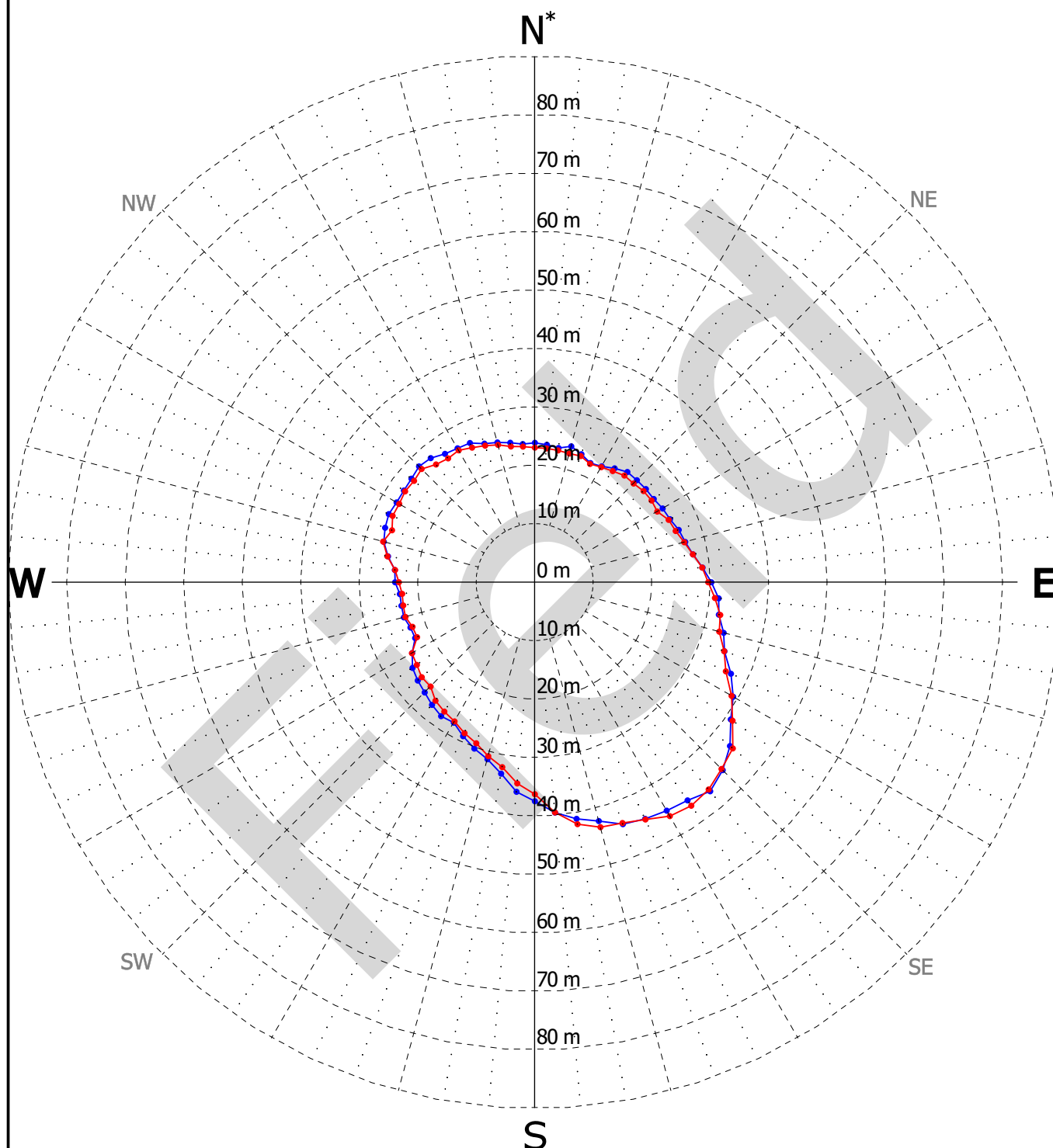
CLIENTE : BRASKEM
DATA : 30/03/2024

CAVIDADE : M#20 - M#21 (POÇO : 20AD)
OPERAÇÃO Nº : 13



SEÇÃO HORIZONTAL
819 m (TVD : 775.2 m)

ESCALA 1/1000



— Operação nº 2024 - 2

— Operação nº 2024 - 1

Max raio	: 46.63 m
Orientação máximo raio*	: N145
Superfície	: 2830.49 m ²
Máxima distância	: 73.75 m

*Todas as seções estão orientadas para o Norte Geográfico.

Dedinação Magnética = -22.1°

Os resultados apresentados nesse relatório de campo não foram revisados ou validados e não são, desta forma, definitivos. eles não podem, em nenhum caso, ser utilizados como suporte de interpretação e devem ser considerados apenas como à título indicativo. a empresa FLODIM se afasta de toda e qualquer responsabilidade no uso dessas informações temporárias para fins de tomada de decisão



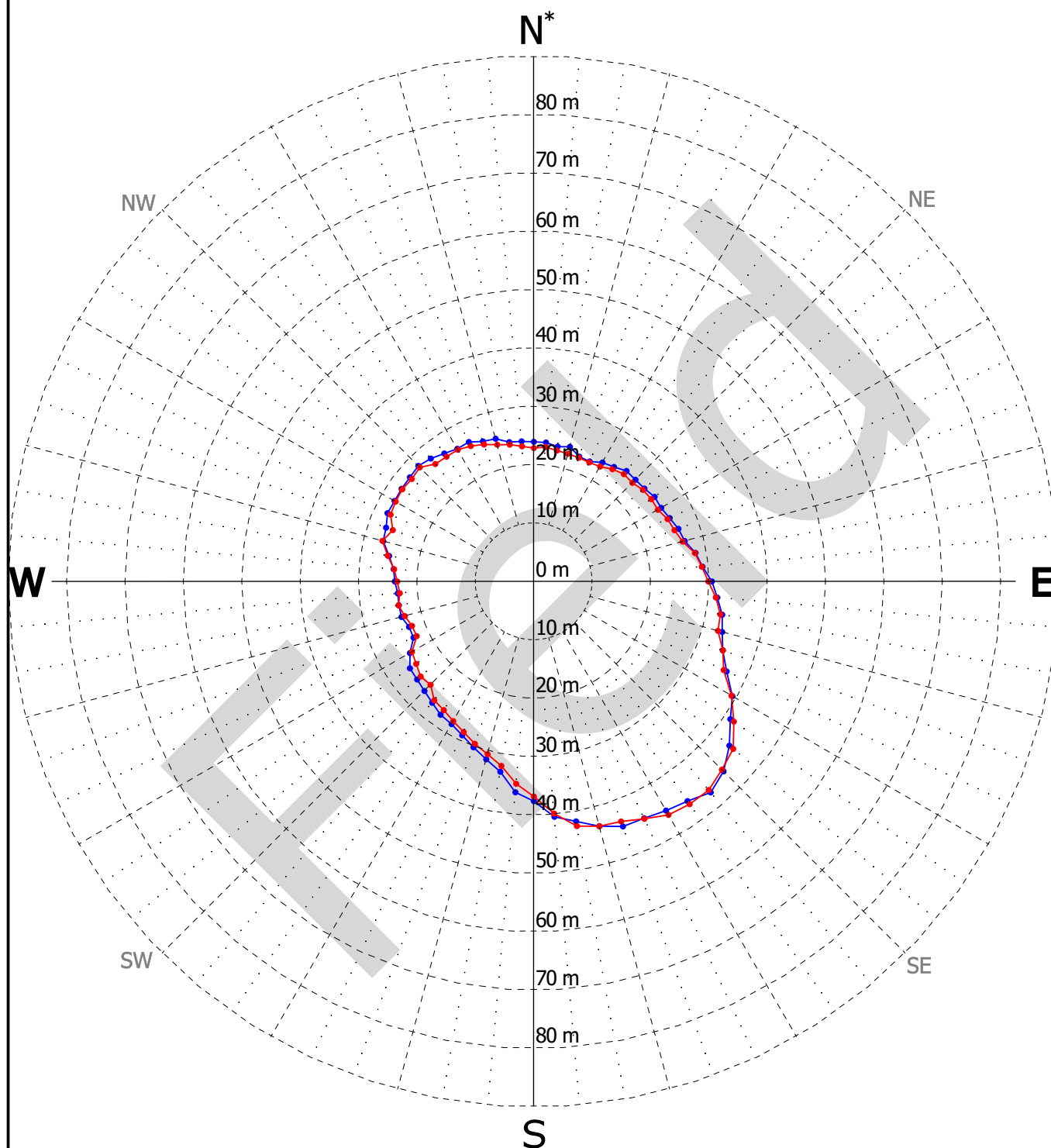
CLIENTE : BRASKEM
DATA : 30/03/2024

CAVIDADE : M#20 - M#21 (POÇO : 20AD)
OPERAÇÃO Nº : 13



SEÇÃO HORIZONTAL
820 m (TVD : 776.2 m)

ESCALA 1/1000



— Operação nº 2024 - 2

— Operação nº 2024 - 1

Max raio	: 46.61 m
Orientação máximo raio*	: N140
Superfície	: 2854.79 m ²
Máxima distância	: 74.16 m

*Todas as seções estão orientadas para o Norte Geográfico.

Dedinação Magnética = -22.1°

Os resultados apresentados nesse relatório de campo não foram revisados ou validados e não são, desta forma, definitivos. eles não podem, em nenhum caso, ser utilizados como suporte de interpretação e devem ser considerados apenas como à título indicativo. a empresa FLODIM se afasta de toda e qualquer responsabilidade no uso dessas informações temporárias para fins de tomada de decisão



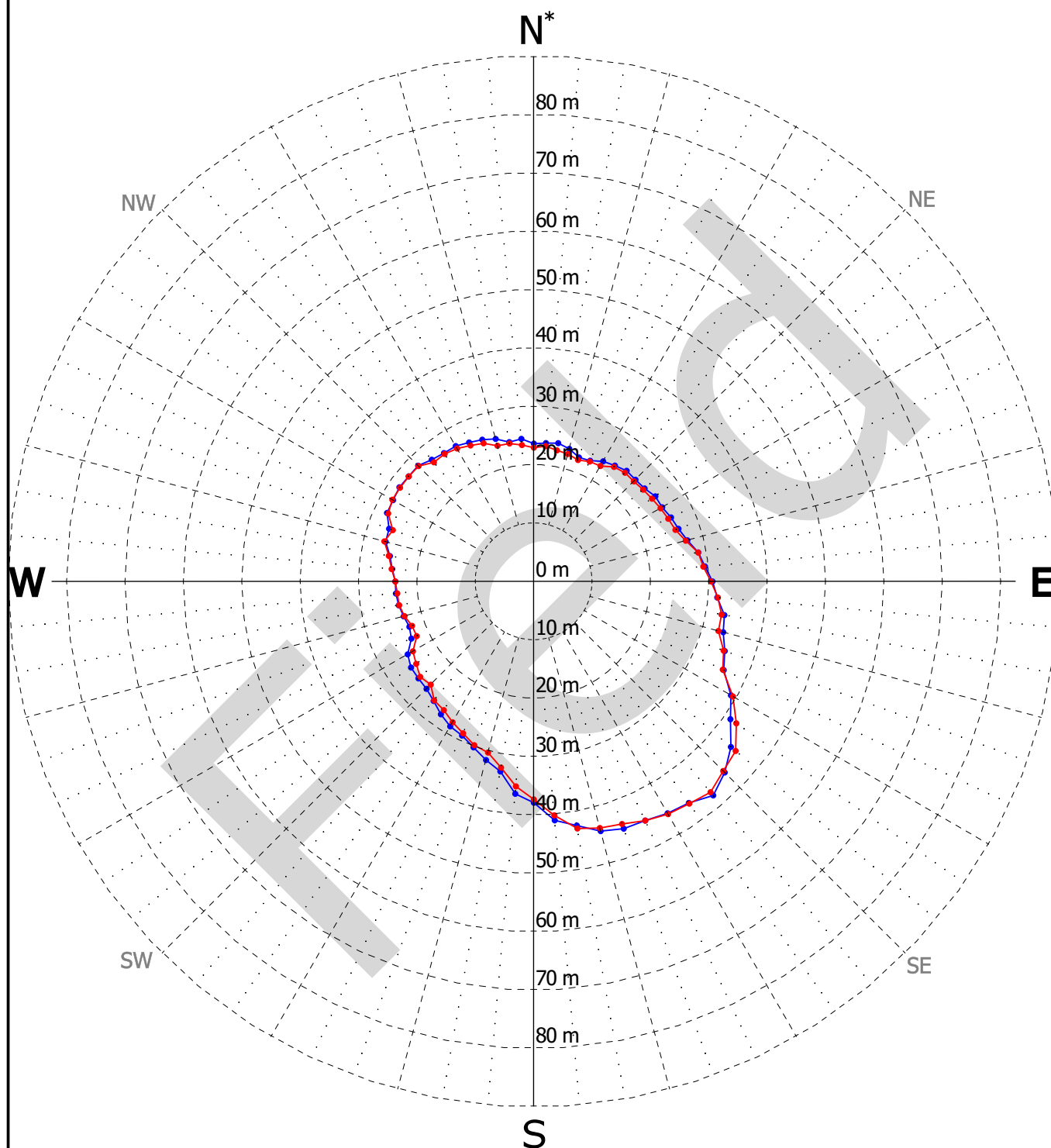
CLIENTE : BRASKEM
DATA : 30/03/2024

CAVIDADE : M#20 - M#21 (POÇO : 20AD)
OPERAÇÃO Nº : 13



SEÇÃO HORIZONTAL
821 m (TVD : 777.2 m)

ESCALA 1/1000



— Operação nº 2024 - 2

— Operação nº 2024 - 1

Max raio	: 47.09 m
Orientação máximo raio*	: N140
Superfície	: 2895.50 m ²
Máxima distância	: 74.96 m

*Todas as seções estão orientadas para o Norte Geográfico.

Dedinação Magnética = -22.1°

Os resultados apresentados nesse relatório de campo não foram revisados ou validados e não são, desta forma, definitivos. eles não podem, em nenhum caso, ser utilizados como suporte de interpretação e devem ser considerados apenas como à título indicativo. a empresa FLODIM se afasta de toda e qualquer responsabilidade no uso dessas informações temporárias para fins de tomada de decisão



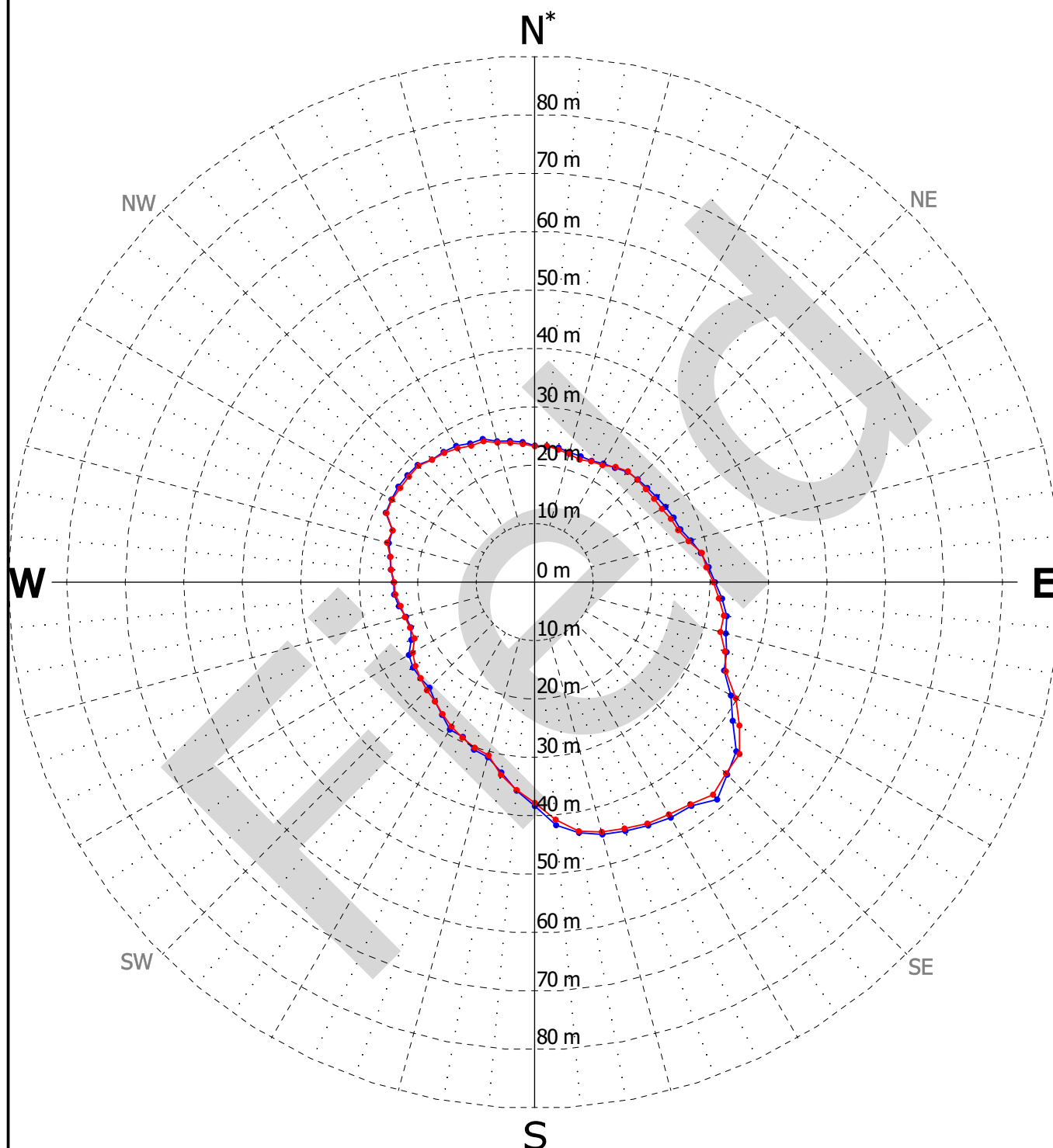
CLIENTE : BRASKEM
DATA : 30/03/2024

CAVIDADE : M#20 - M#21 (POÇO : 20AD)
OPERAÇÃO Nº : 13



SEÇÃO HORIZONTAL
822 m (TVD : 778.2 m)

ESCALA 1/1000



— Operação nº 2024 - 2

— Operação nº 2024 - 1

Max raio : 47.40 m
Orientação máximo raio* : N140
Superfície : 2951.15 m²
Máxima distância : 75.50 m

*Todas as seções estão orientadas para o Norte Geográfico.

Dedinação Magnética = -22.1°

Os resultados apresentados nesse relatório de campo não foram revisados ou validados e não são, desta forma, definitivos. eles não podem, em nenhum caso, ser utilizados como suporte de interpretação e devem ser considerados apenas como à título indicativo. a empresa FLODIM se afasta de toda e qualquer responsabilidade no uso dessas informações temporárias para fins de tomada de decisão



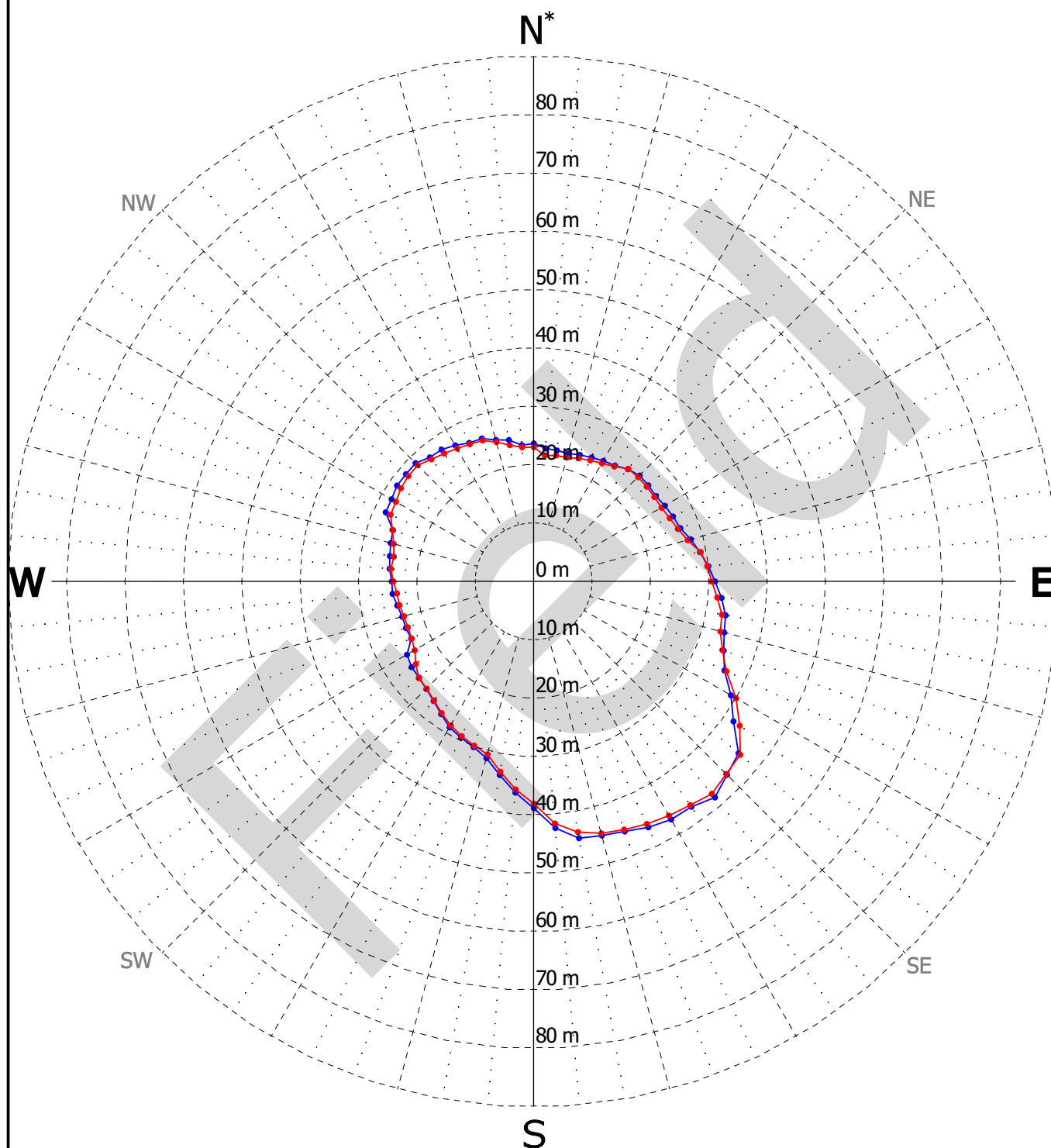
CLIENTE : BRASKEM
DATA : 30/03/2024

CAVIDADE : M#20 - M#21 (POÇO : 20AD)
OPERAÇÃO Nº : 13



SEÇÃO HORIZONTAL
823 m (TVD : 779.2 m)

ESCALA 1/1000



— Operação nº 2024 - 2

— Operação nº 2024 - 1

Max raio : 47.44 m
Orientação máximo raio* : N140
Superfície : 2954.55 m²
Máxima distância : 75.52 m

*Todas as seções estão orientadas para o Norte Geográfico.

Dedinação Magnética = -22.1°

Os resultados apresentados nesse relatório de campo não foram revisados ou validados e não são, desta forma, definitivos. eles não podem, em nenhum caso, ser utilizados como suporte de interpretação e devem ser considerados apenas como à título indicativo. a empresa FLODIM se afasta de toda e qualquer responsabilidade no uso dessas informações temporárias para fins de tomada de decisão



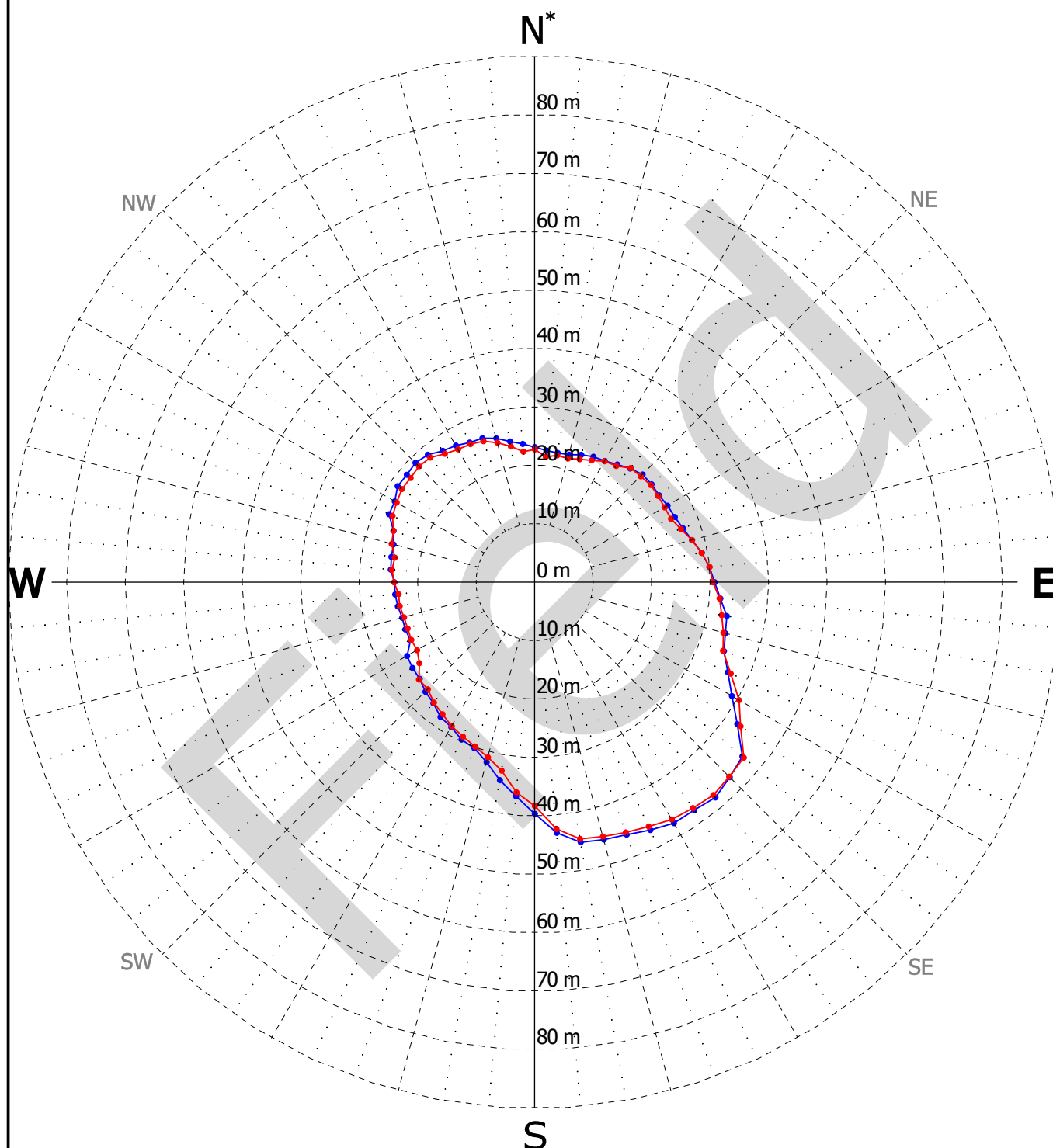
CLIENTE : BRASKEM
DATA : 30/03/2024

CAVIDADE : M#20 - M#21 (POÇO : 20AD)
OPERAÇÃO Nº : 13



SEÇÃO HORIZONTAL
824 m (TVD : 780.2 m)

ESCALA 1/1000



— Operação nº 2024 - 2

— Operação nº 2024 - 1

Max raio : 47.48 m
Orientação máximo raio* : N140
Superfície : 2982.61 m²
Máxima distância : 75.44 m

*Todas as seções estão orientadas para o Norte Geográfico.

Dedinação Magnética = -22.1°

Os resultados apresentados nesse relatório de campo não foram revisados ou validados e não são, desta forma, definitivos. eles não podem, em nenhum caso, ser utilizados como suporte de interpretação e devem ser considerados apenas como à título indicativo. a empresa FLODIM se afasta de toda e qualquer responsabilidade no uso dessas informações temporárias para fins de tomada de decisão



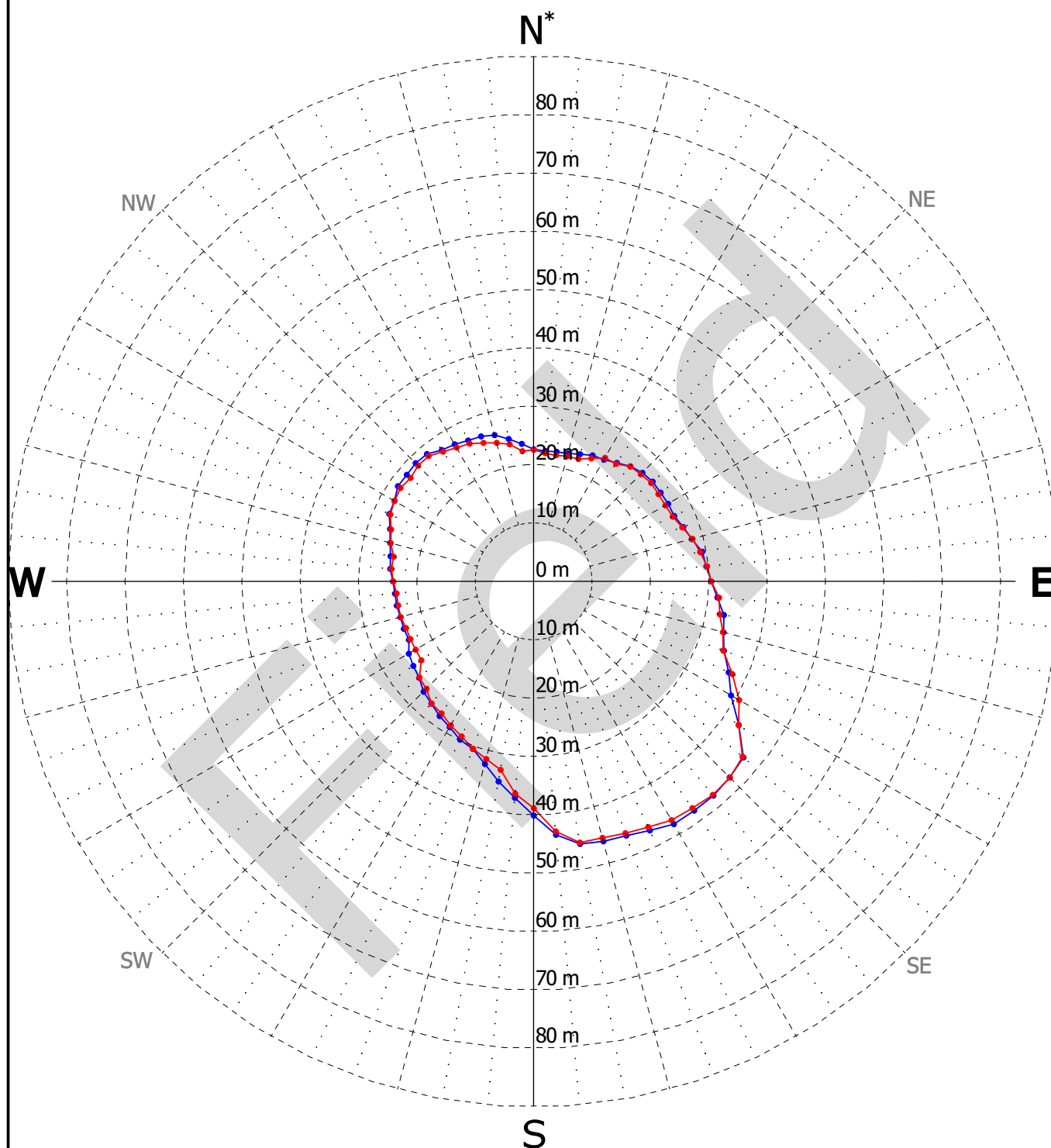
CLIENTE : BRASKEM
DATA : 30/03/2024

CAVIDADE : M#20 - M#21 (POÇO : 20AD)
OPERAÇÃO Nº : 13



SEÇÃO HORIZONTAL
825 m (TVD : 781.2 m)

ESCALA 1/1000



— Operação nº 2024 - 2

— Operação nº 2024 - 1

Max raio	: 47.70 m
Orientação máximo raio*	: N140
Superfície	: 3022.93 m ²
Máxima distância	: 75.73 m

*Todas as seções estão orientadas para o Norte Geográfico.

Dedinação Magnética = -22.1°

Os resultados apresentados nesse relatório de campo não foram revisados ou validados e não são, desta forma, definitivos. eles não podem, em nenhum caso, ser utilizados como suporte de interpretação e devem ser considerados apenas como à título indicativo. a empresa FLODIM se afasta de toda e qualquer responsabilidade no uso dessas informações temporárias para fins de tomada de decisão



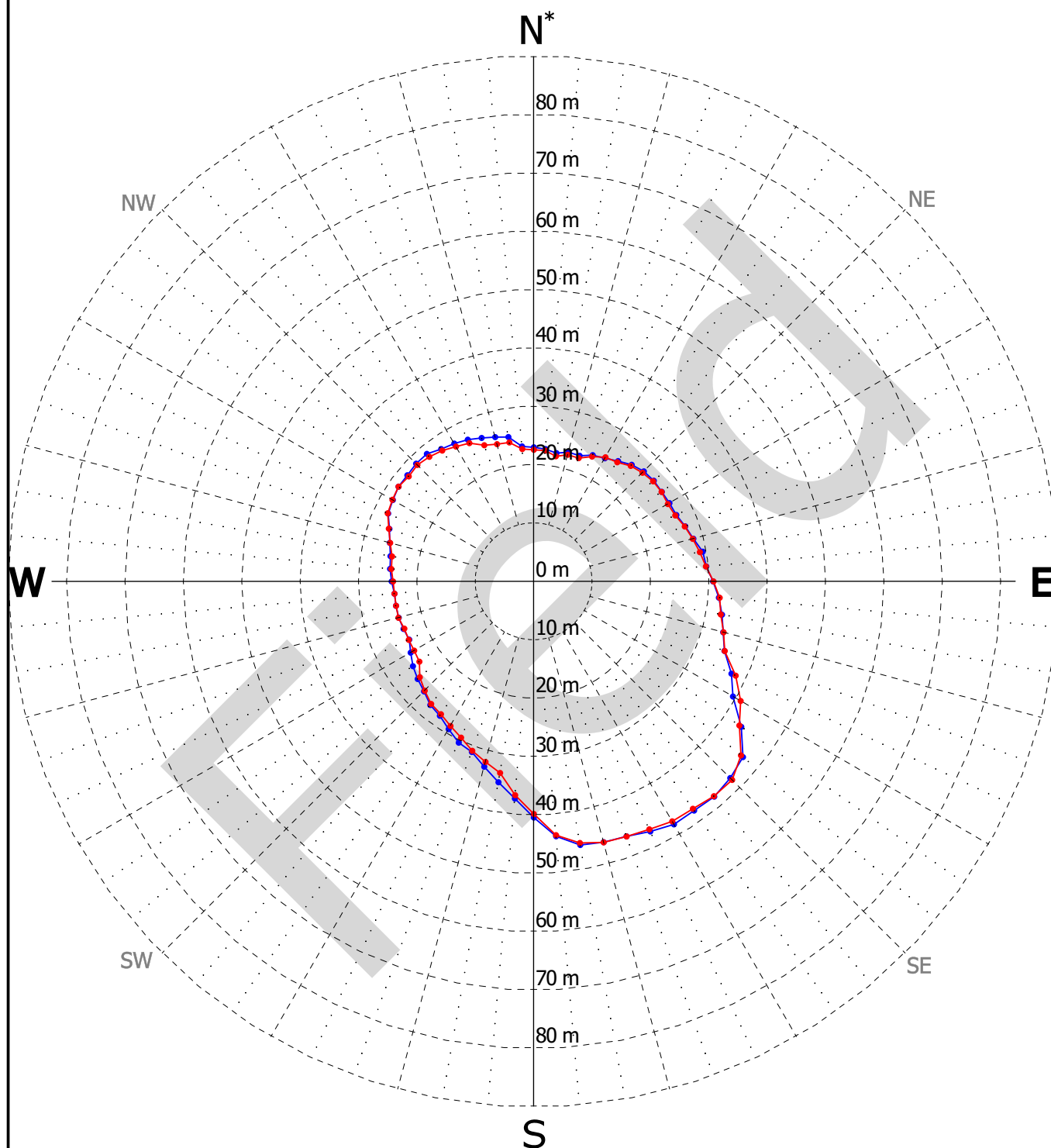
CLIENTE : BRASKEM
DATA : 30/03/2024

CAVIDADE : M#20 - M#21 (POÇO : 20AD)
OPERAÇÃO Nº : 13



SEÇÃO HORIZONTAL
826 m (TVD : 782.2 m)

ESCALA 1/1000



— Operação nº 2024 - 2

— Operação nº 2024 - 1

Max raio : 48.04 m
Orientação máximo raio* : N135
Superfície : 3075.61 m²
Máxima distância : 76.25 m

*Todas as seções estão orientadas para o Norte Geográfico.

Dedinação Magnética = -22.1°

Os resultados apresentados nesse relatório de campo não foram revisados ou validados e não são, desta forma, definitivos. eles não podem, em nenhum caso, ser utilizados como suporte de interpretação e devem ser considerados apenas como à título indicativo. a empresa FLODIM se afasta de toda e qualquer responsabilidade no uso dessas informações temporárias para fins de tomada de decisão



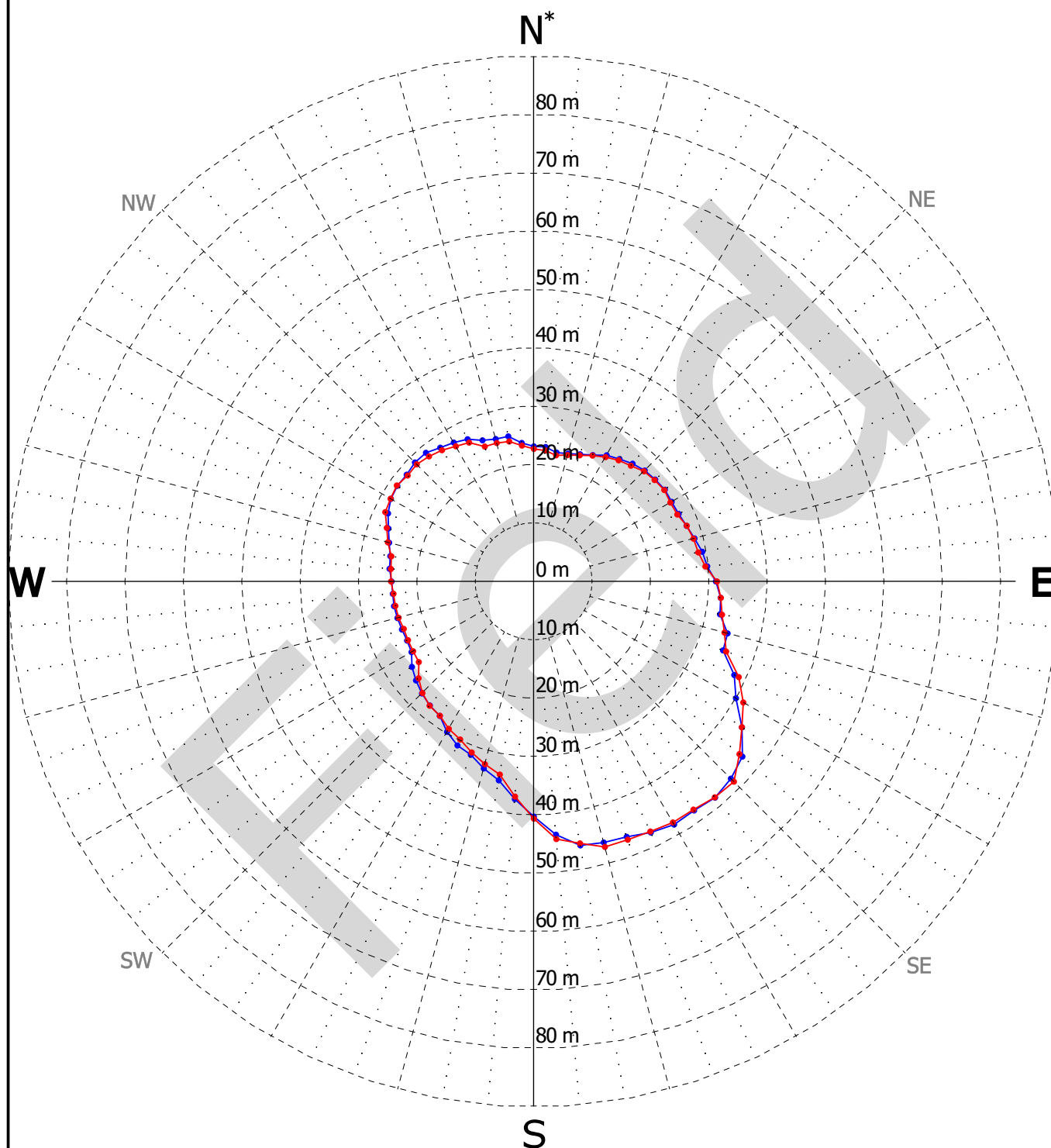
CLIENTE : BRASKEM
DATA : 30/03/2024

CAVIDADE : M#20 - M#21 (POÇO : 20AD)
OPERAÇÃO Nº : 13



SEÇÃO HORIZONTAL
827 m (TVD : 783.2 m)

ESCALA 1/1000



— Operação nº 2024 - 2

— Operação nº 2024 - 1

Max raio : 48.47 m
Orientação máximo raio* : N135
Superfície : 3130.01 m²
Máxima distância : 76.85 m

*Todas as seções estão orientadas para o Norte Geográfico.

Dedinação Magnética = -22.1°

Os resultados apresentados nesse relatório de campo não foram revisados ou validados e não são, desta forma, definitivos. eles não podem, em nenhum caso, ser utilizados como suporte de interpretação e devem ser considerados apenas como à título indicativo. a empresa FLODIM se afasta de toda e qualquer responsabilidade no uso dessas informações temporárias para fins de tomada de decisão



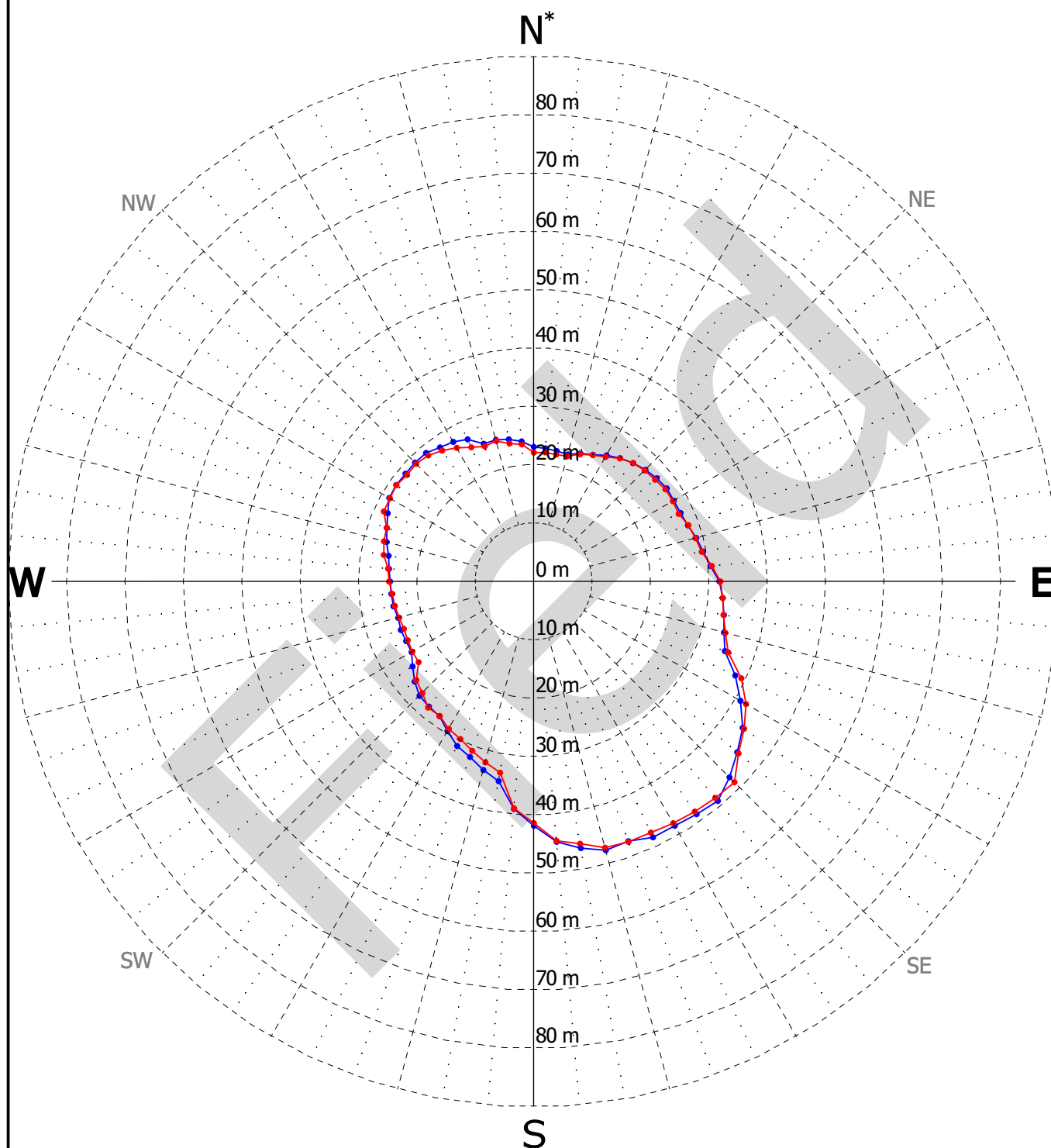
CLIENTE : BRASKEM
DATA : 30/03/2024

CAVIDADE : M#20 - M#21 (POÇO : 20AD)
OPERAÇÃO Nº : 13



SEÇÃO HORIZONTAL
828 m (TVD : 784.2 m)

ESCALA 1/1000



— Operação nº 2024 - 2

— Operação nº 2024 - 1

Max raio	: 48.61 m
Orientação máximo raio*	: N135
Superfície	: 3172.94 m ²
Máxima distância	: 77.11 m

*Todas as seções estão orientadas para o Norte Geográfico.

Dedinação Magnética = -22.1°

Os resultados apresentados nesse relatório de campo não foram revisados ou validados e não são, desta forma, definitivos. eles não podem, em nenhum caso, ser utilizados como suporte de interpretação e devem ser considerados apenas como à título indicativo. a empresa FLODIM se afasta de toda e qualquer responsabilidade no uso dessas informações temporárias para fins de tomada de decisão



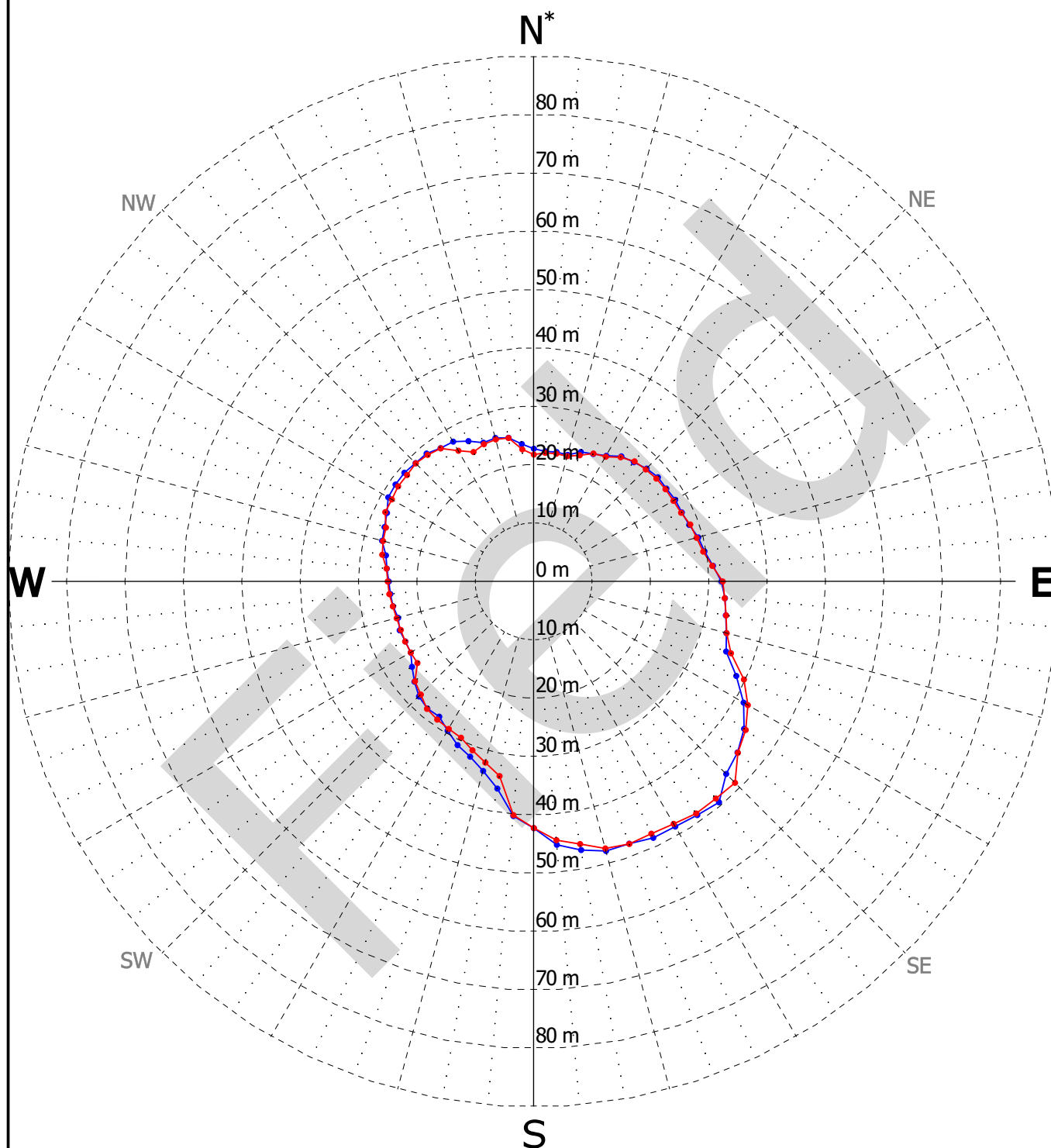
CLIENTE : BRASKEM
DATA : 30/03/2024

CAVIDADE : M#20 - M#21 (POÇO : 20AD)
OPERAÇÃO Nº : 13



SEÇÃO HORIZONTAL
829 m (TVD : 785.2 m)

ESCALA 1/1000



— Operação nº 2024 - 2

— Operação nº 2024 - 1

Max raio : 48.74 m
Orientação máximo raio* : N135
Superfície : 3212.98 m²
Máxima distância : 77.34 m

*Todas as seções estão orientadas para o Norte Geográfico.

Dedinação Magnética = -22.1°

Os resultados apresentados nesse relatório de campo não foram revisados ou validados e não são, desta forma, definitivos. eles não podem, em nenhum caso, ser utilizados como suporte de interpretação e devem ser considerados apenas como à título indicativo. a empresa FLODIM se afasta de toda e qualquer responsabilidade no uso dessas informações temporárias para fins de tomada de decisão



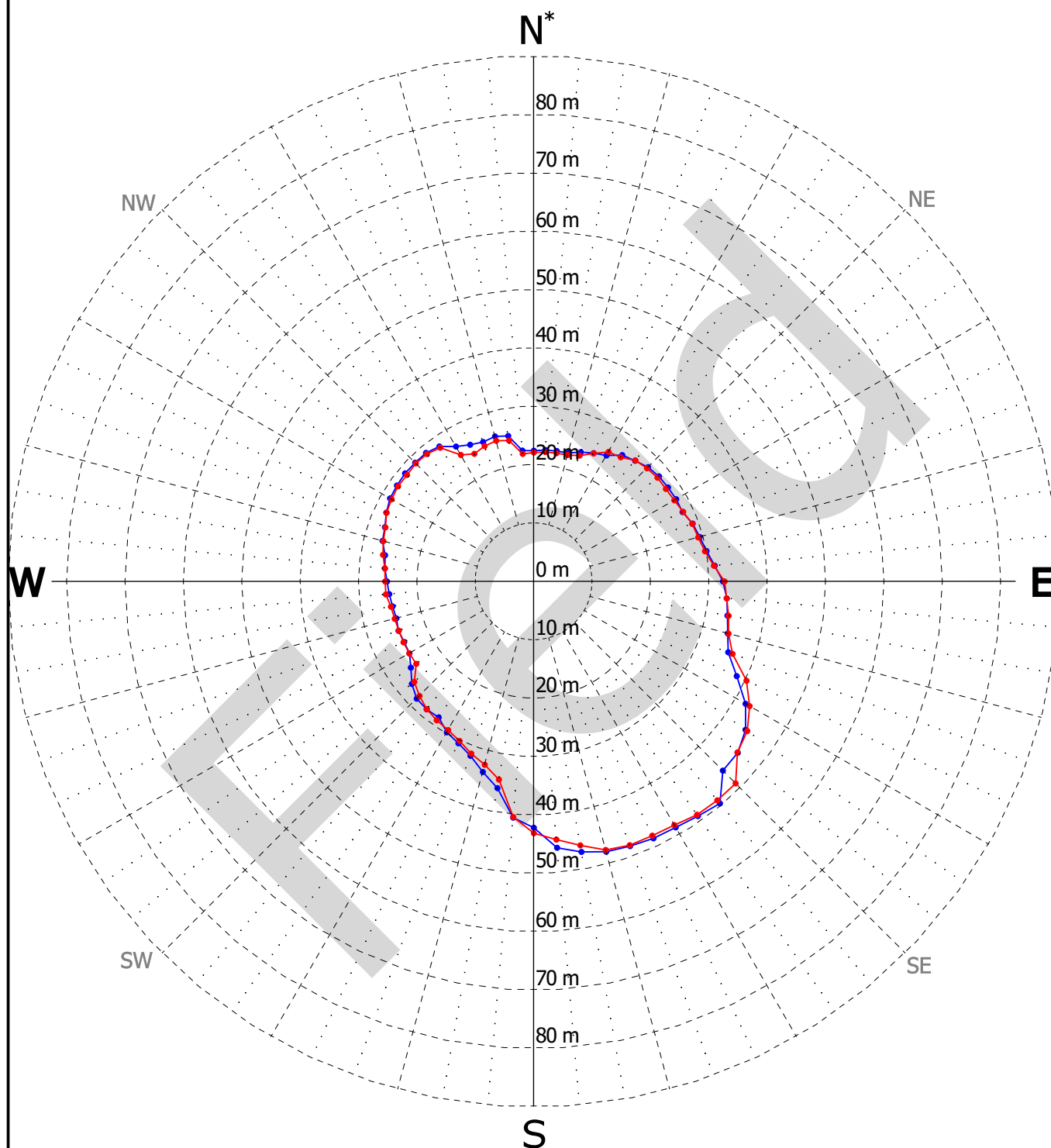
CLIENTE : BRASKEM
DATA : 30/03/2024

CAVIDADE : M#20 - M#21 (POÇO : 20AD)
OPERAÇÃO Nº : 13



SEÇÃO HORIZONTAL
830 m (TVD : 786.2 m)

ESCALA 1/1000



— Operação nº 2024 - 2

— Operação nº 2024 - 1

Max raio	: 48.90 m
Orientação máximo raio*	: N140
Superfície	: 3254.20 m ²
Máxima distância	: 77.48 m

*Todas as seções estão orientadas para o Norte Geográfico.

Dedinação Magnética = -22.1°

Os resultados apresentados nesse relatório de campo não foram revisados ou validados e não são, desta forma, definitivos. eles não podem, em nenhum caso, ser utilizados como suporte de interpretação e devem ser considerados apenas como à título indicativo. a empresa FLODIM se afasta de toda e qualquer responsabilidade no uso dessas informações temporárias para fins de tomada de decisão



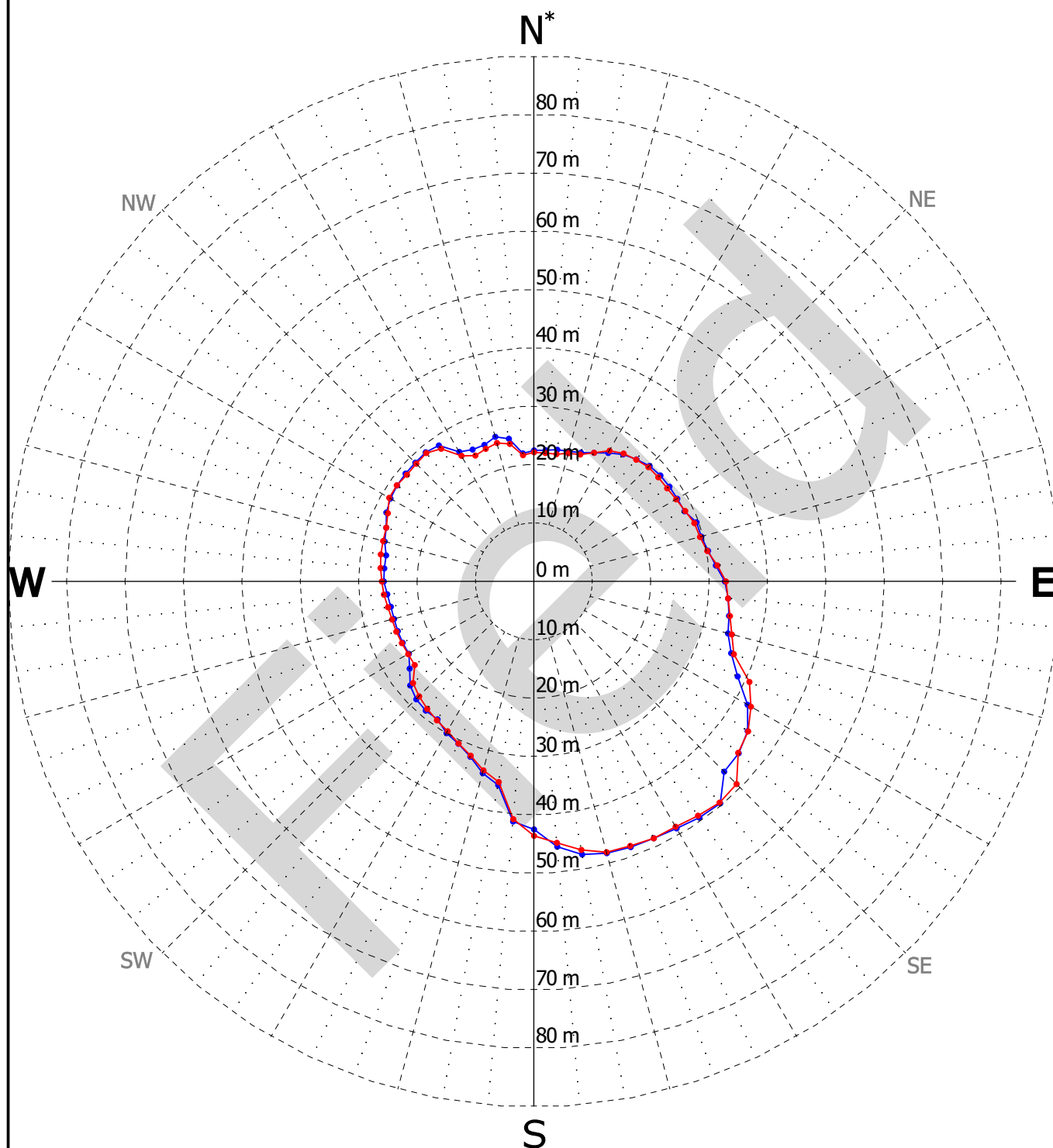
CLIENTE : BRASKEM
DATA : 30/03/2024

CAVIDADE : M#20 - M#21 (POÇO : 20AD)
OPERAÇÃO Nº : 13



SEÇÃO HORIZONTAL
831 m (TVD : 787.2 m)

ESCALA 1/1000



— Operação nº 2024 - 2

— Operação nº 2024 - 1

Max raio	: 49.42 m
Orientação máximo raio*	: N140
Superfície	: 3304.10 m ²
Máxima distância	: 78.12 m

*Todas as seções estão orientadas para o Norte Geográfico.

Dedinação Magnética = -22.1°

Os resultados apresentados nesse relatório de campo não foram revisados ou validados e não são, desta forma, definitivos. eles não podem, em nenhum caso, ser utilizados como suporte de interpretação e devem ser considerados apenas como à título indicativo. a empresa FLODIM se afasta de toda e qualquer responsabilidade no uso dessas informações temporárias para fins de tomada de decisão



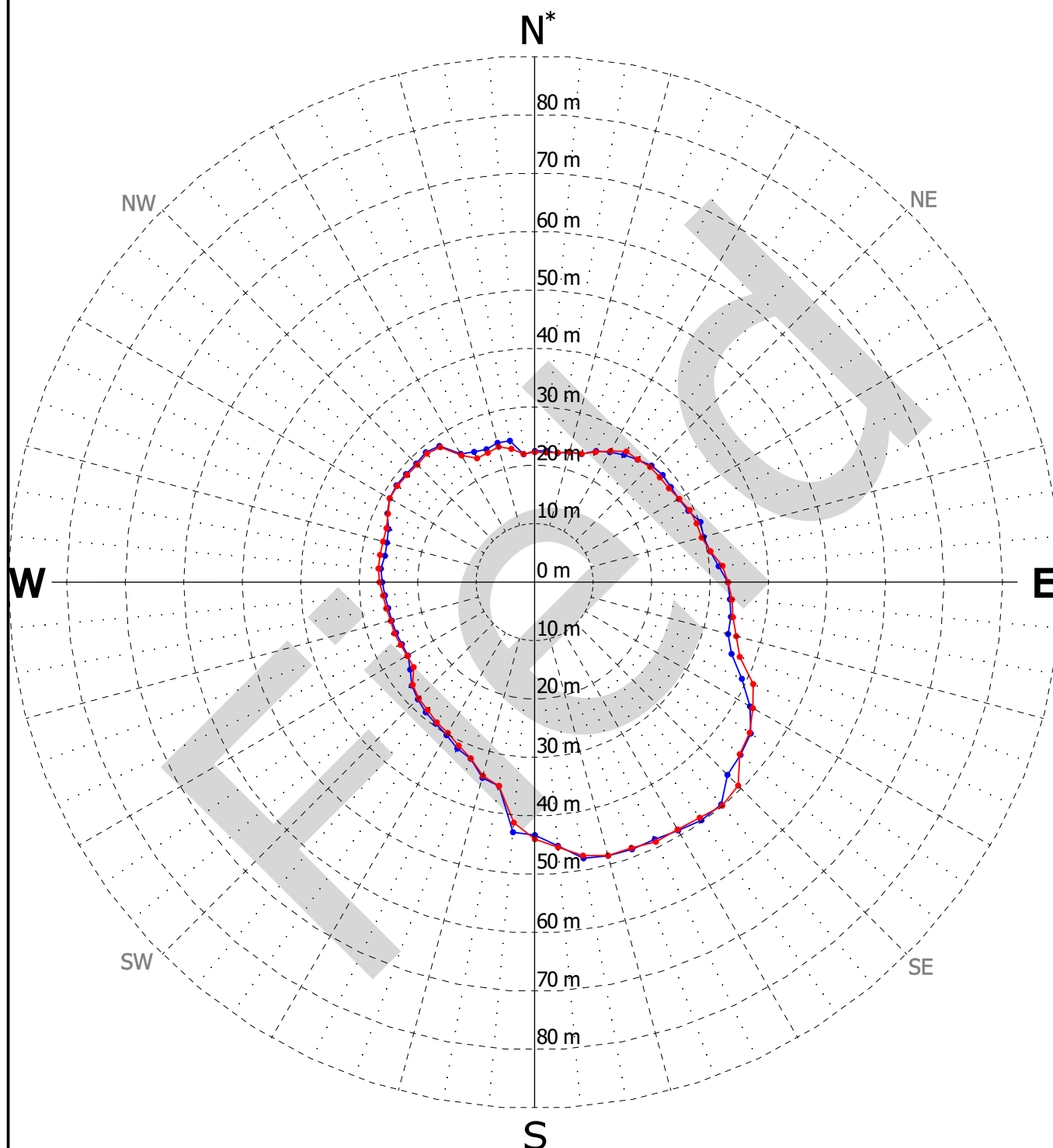
CLIENTE : BRASKEM
DATA : 30/03/2024

CAVIDADE : M#20 - M#21 (POÇO : 20AD)
OPERAÇÃO Nº : 13



SEÇÃO HORIZONTAL
832 m (TVD : 788.2 m)

ESCALA 1/1000



— Operação nº 2024 - 2

— Operação nº 2024 - 1

Max raio	: 49.84 m
Orientação máximo raio*	: N140
Superfície	: 3358.15 m ²
Máxima distância	: 78.56 m

*Todas as seções estão orientadas para o Norte Geográfico.

Dedinação Magnética = -22.1°

Os resultados apresentados nesse relatório de campo não foram revisados ou validados e não são, desta forma, definitivos. eles não podem, em nenhum caso, ser utilizados como suporte de interpretação e devem ser considerados apenas como à título indicativo. a empresa FLODIM se afasta de toda e qualquer responsabilidade no uso dessas informações temporárias para fins de tomada de decisão



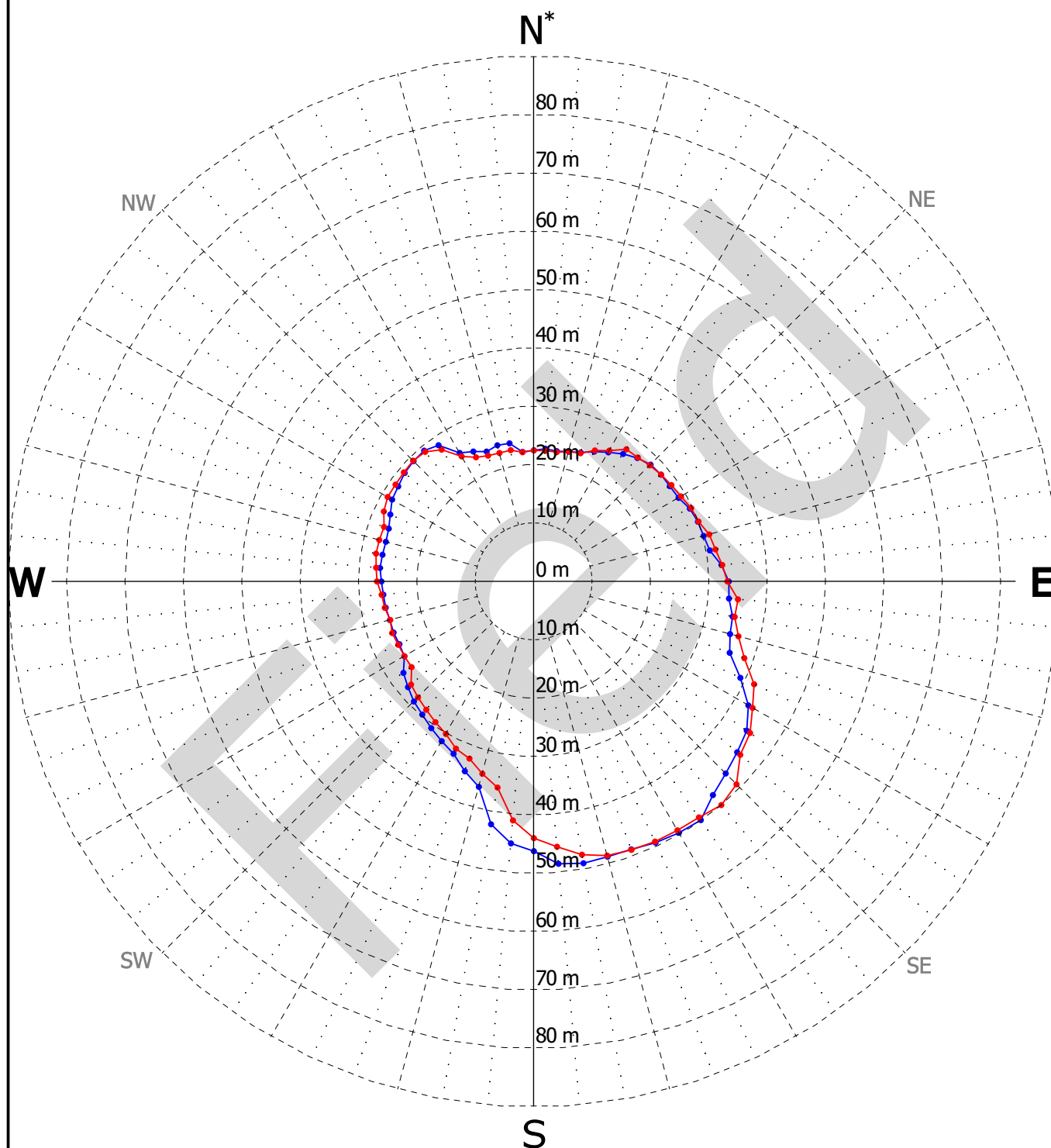
CLIENTE : BRASKEM
DATA : 30/03/2024

CAVIDADE : M#20 - M#21 (POÇO : 20AD)
OPERAÇÃO Nº : 13



SEÇÃO HORIZONTAL
833 m (TVD : 789.2 m)

ESCALA 1/1000



— Operação nº 2024 - 2

— Operação nº 2024 - 1

Max raio	: 49.97 m
Orientação máximo raio*	: N140
Superfície	: 3415.16 m ²
Máxima distância	: 79.14 m

*Todas as seções estão orientadas para o Norte Geográfico.

Dedinação Magnética = -22.1°

Os resultados apresentados nesse relatório de campo não foram revisados ou validados e não são, desta forma, definitivos. eles não podem, em nenhum caso, ser utilizados como suporte de interpretação e devem ser considerados apenas como à título indicativo. a empresa FLODIM se afasta de toda e qualquer responsabilidade no uso dessas informações temporárias para fins de tomada de decisão



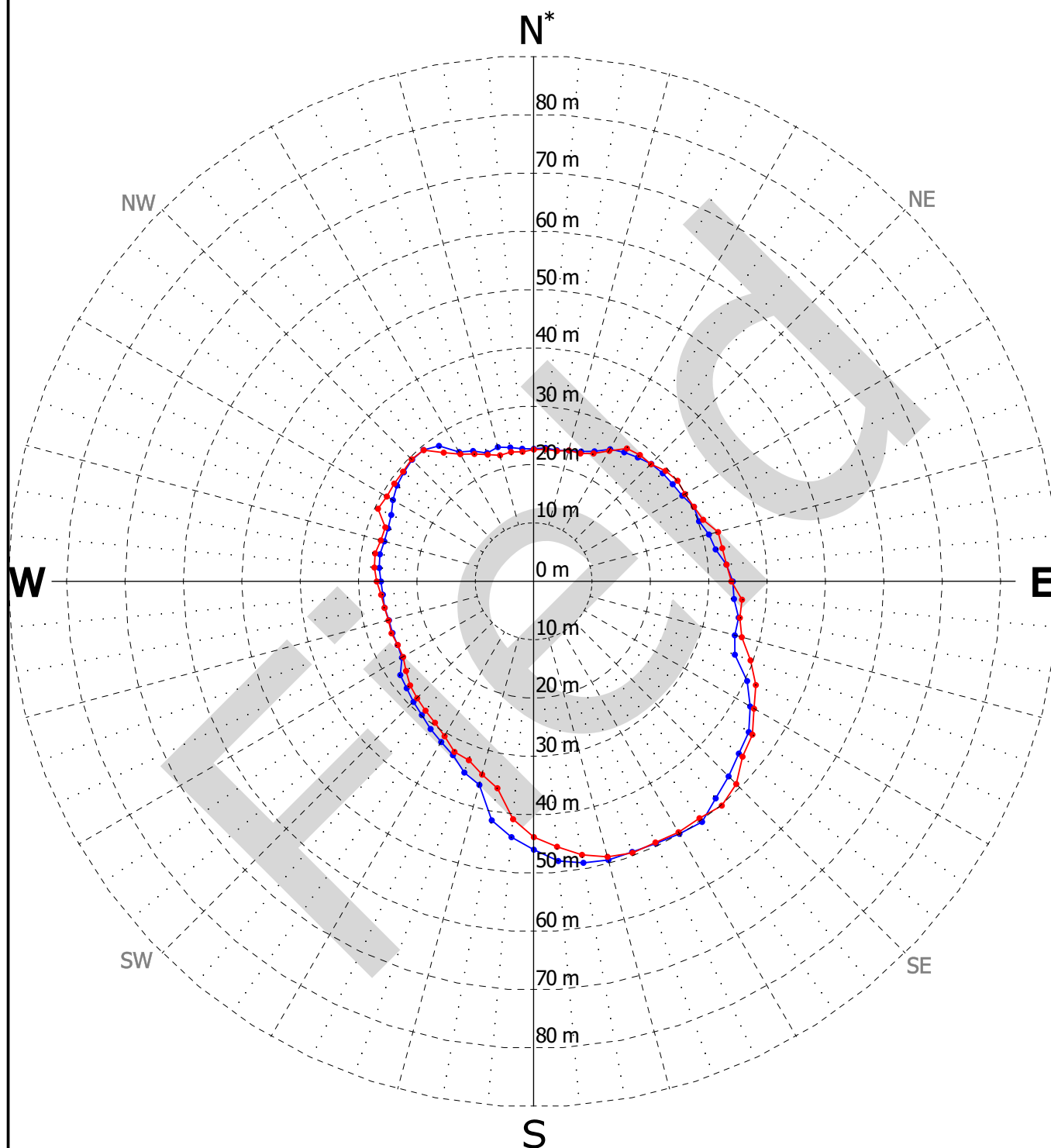
CLIENTE : BRASKEM
DATA : 30/03/2024

CAVIDADE : M#20 - M#21 (POÇO : 20AD)
OPERAÇÃO Nº : 13



SEÇÃO HORIZONTAL
834 m (TVD : 790.2 m)

ESCALA 1/1000



— Operação nº 2024 - 2

— Operação nº 2024 - 1

Max raio	: 50.09 m
Orientação máximo raio*	: N140
Superfície	: 3480.41 m ²
Máxima distância	: 79.61 m

*Todas as seções estão orientadas para o Norte Geográfico.

Dedinação Magnética = -22.1°

Os resultados apresentados nesse relatório de campo não foram revisados ou validados e não são, desta forma, definitivos. eles não podem, em nenhum caso, ser utilizados como suporte de interpretação e devem ser considerados apenas como à título indicativo. a empresa FLODIM se afasta de toda e qualquer responsabilidade no uso dessas informações temporárias para fins de tomada de decisão



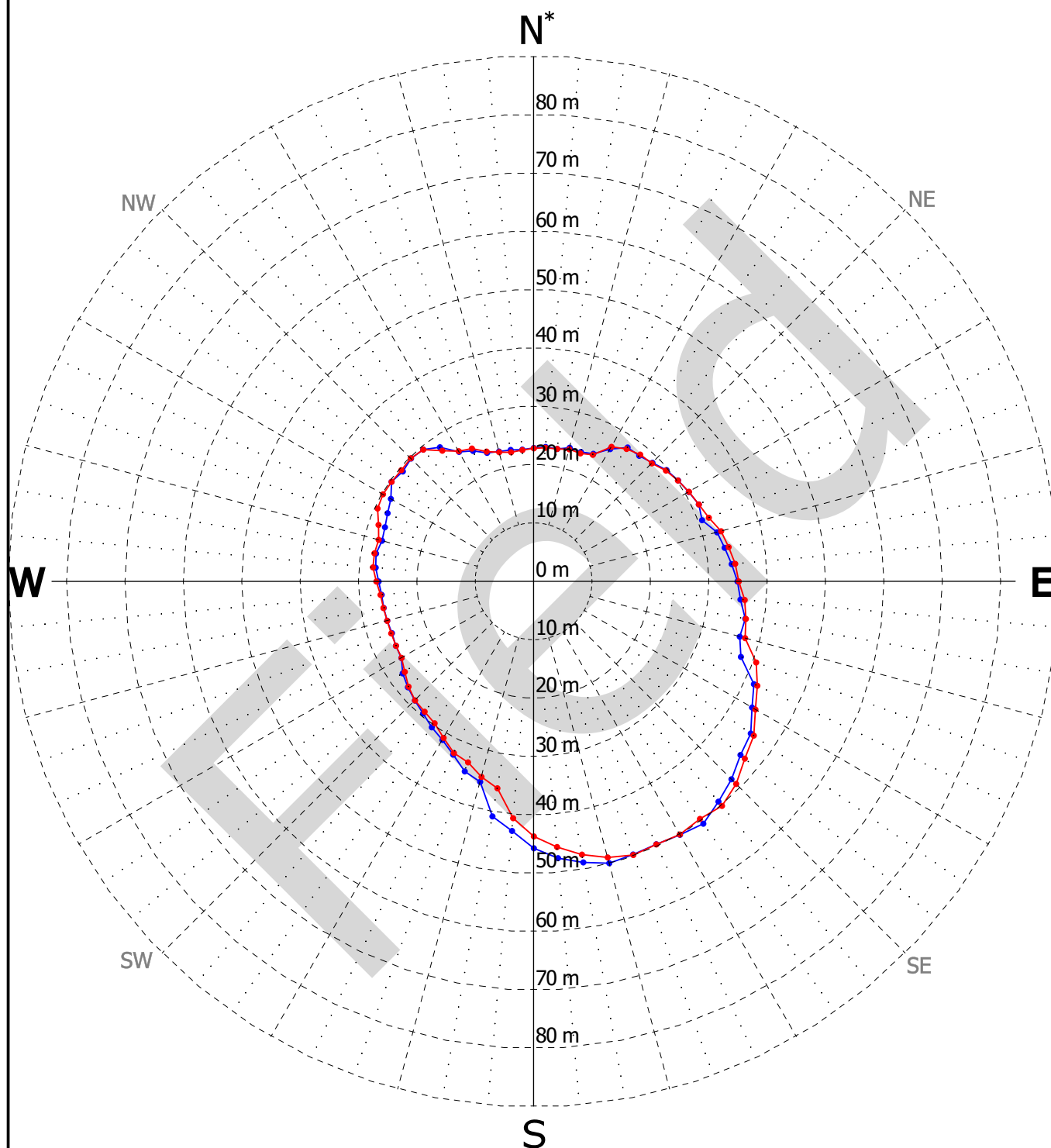
CLIENTE : BRASKEM
DATA : 30/03/2024

CAVIDADE : M#20 - M#21 (POÇO : 20AD)
OPERAÇÃO Nº : 13



SEÇÃO HORIZONTAL
835 m (TVD : 791.2 m)

ESCALA 1/1000



— Operação nº 2024 - 2

— Operação nº 2024 - 1

Max raio : 50.15 m
Orientação máximo raio* : N140
Superfície : 3554.22 m²
Máxima distância : 79.90 m

*Todas as seções estão orientadas para o Norte Geográfico.

Dedinação Magnética = -22.1°

Os resultados apresentados nesse relatório de campo não foram revisados ou validados e não são, desta forma, definitivos. eles não podem, em nenhum caso, ser utilizados como suporte de interpretação e devem ser considerados apenas como à título indicativo. a empresa FLODIM se afasta de toda e qualquer responsabilidade no uso dessas informações temporárias para fins de tomada de decisão



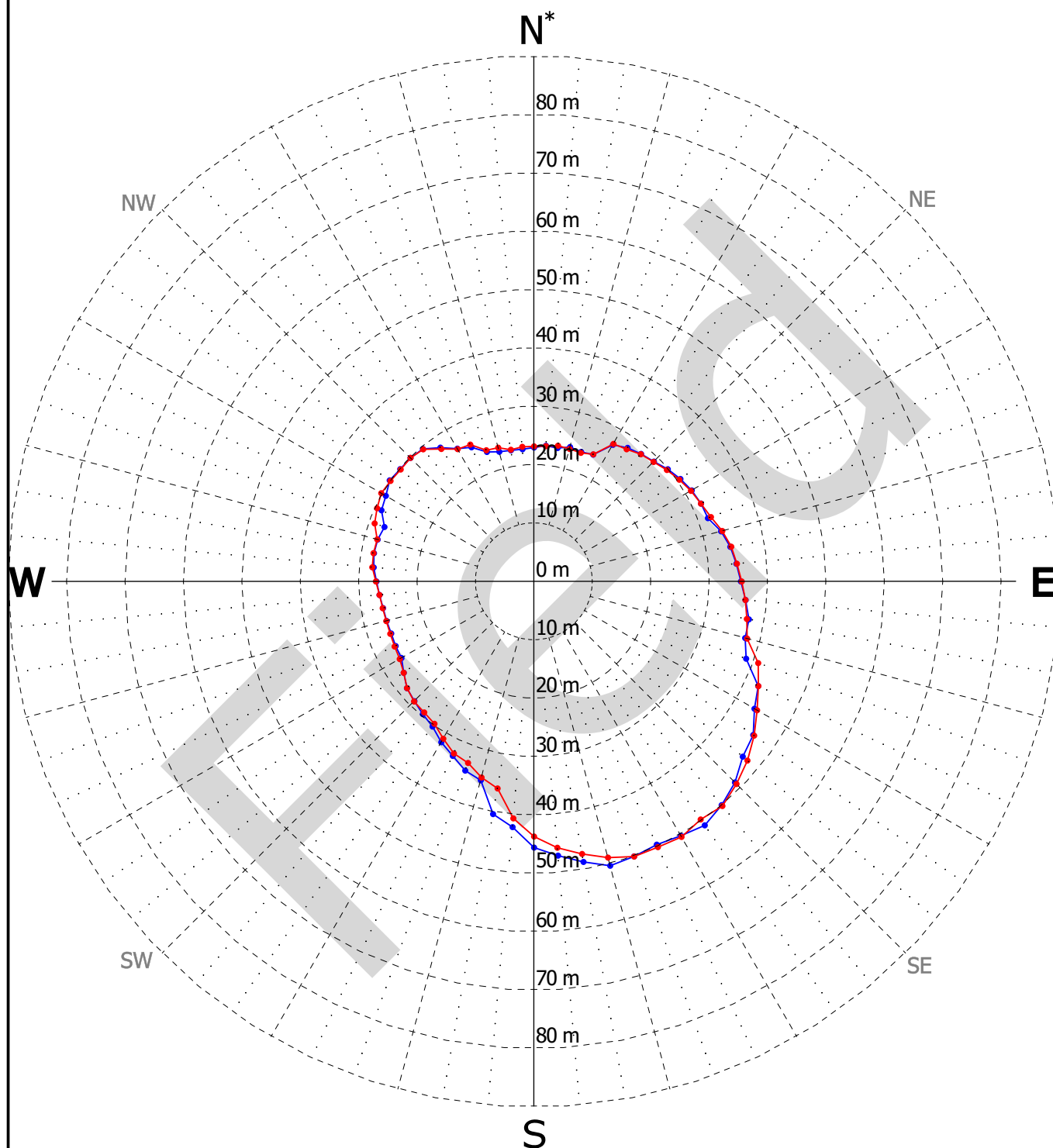
CLIENTE : BRASKEM
DATA : 30/03/2024

CAVIDADE : M#20 - M#21 (POÇO : 20AD)
OPERAÇÃO Nº : 13



SEÇÃO HORIZONTAL
836 m (TVD : 792.2 m)

ESCALA 1/1000



— Operação nº 2024 - 2

— Operação nº 2024 - 1

Max raio	: 50.50 m
Orientação máximo raio*	: N150
Superfície	: 3601.35 m ²
Máxima distância	: 80.02 m

*Todas as seções estão orientadas para o Norte Geográfico.

Dedinação Magnética = -22.1°

Os resultados apresentados nesse relatório de campo não foram revisados ou validados e não são, desta forma, definitivos. eles não podem, em nenhum caso, ser utilizados como suporte de interpretação e devem ser considerados apenas como à título indicativo. a empresa FLODIM se afasta de toda e qualquer responsabilidade no uso dessas informações temporárias para fins de tomada de decisão



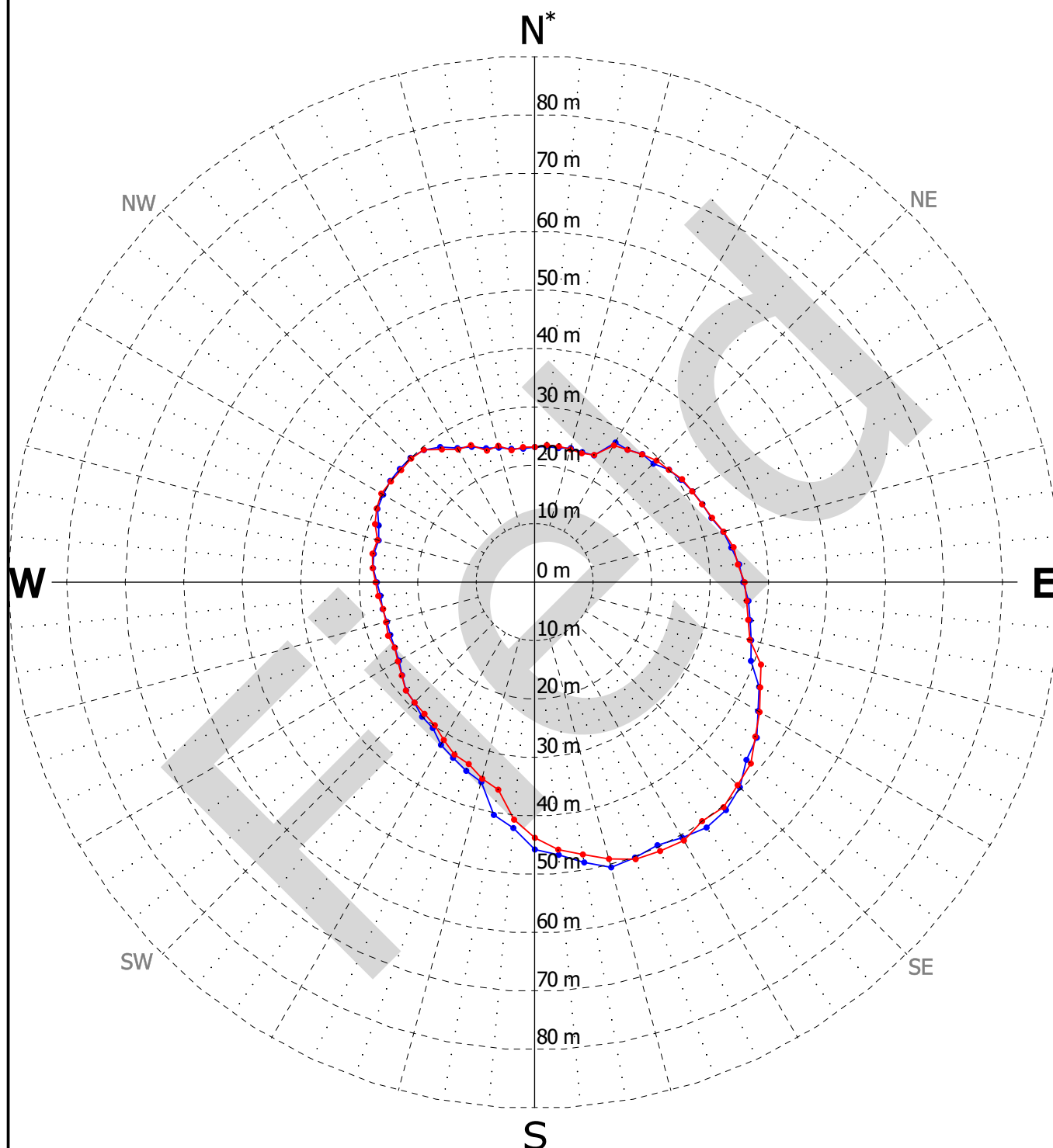
CLIENTE : BRASKEM
DATA : 30/03/2024

CAVIDADE : M#20 - M#21 (POÇO : 20AD)
OPERAÇÃO Nº : 13



SEÇÃO HORIZONTAL
837 m (TVD : 793.2 m)

ESCALA 1/1000



— Operação nº 2024 - 2

— Operação nº 2024 - 1

Max raio	: 50.98 m
Orientação máximo raio*	: N150
Superfície	: 3629.43 m ²
Máxima distância	: 80.26 m

*Todas as seções estão orientadas para o Norte Geográfico.

Dedinação Magnética = -22.1°

Os resultados apresentados nesse relatório de campo não foram revisados ou validados e não são, desta forma, definitivos. eles não podem, em nenhum caso, ser utilizados como suporte de interpretação e devem ser considerados apenas como à título indicativo. a empresa FLODIM se afasta de toda e qualquer responsabilidade no uso dessas informações temporárias para fins de tomada de decisão



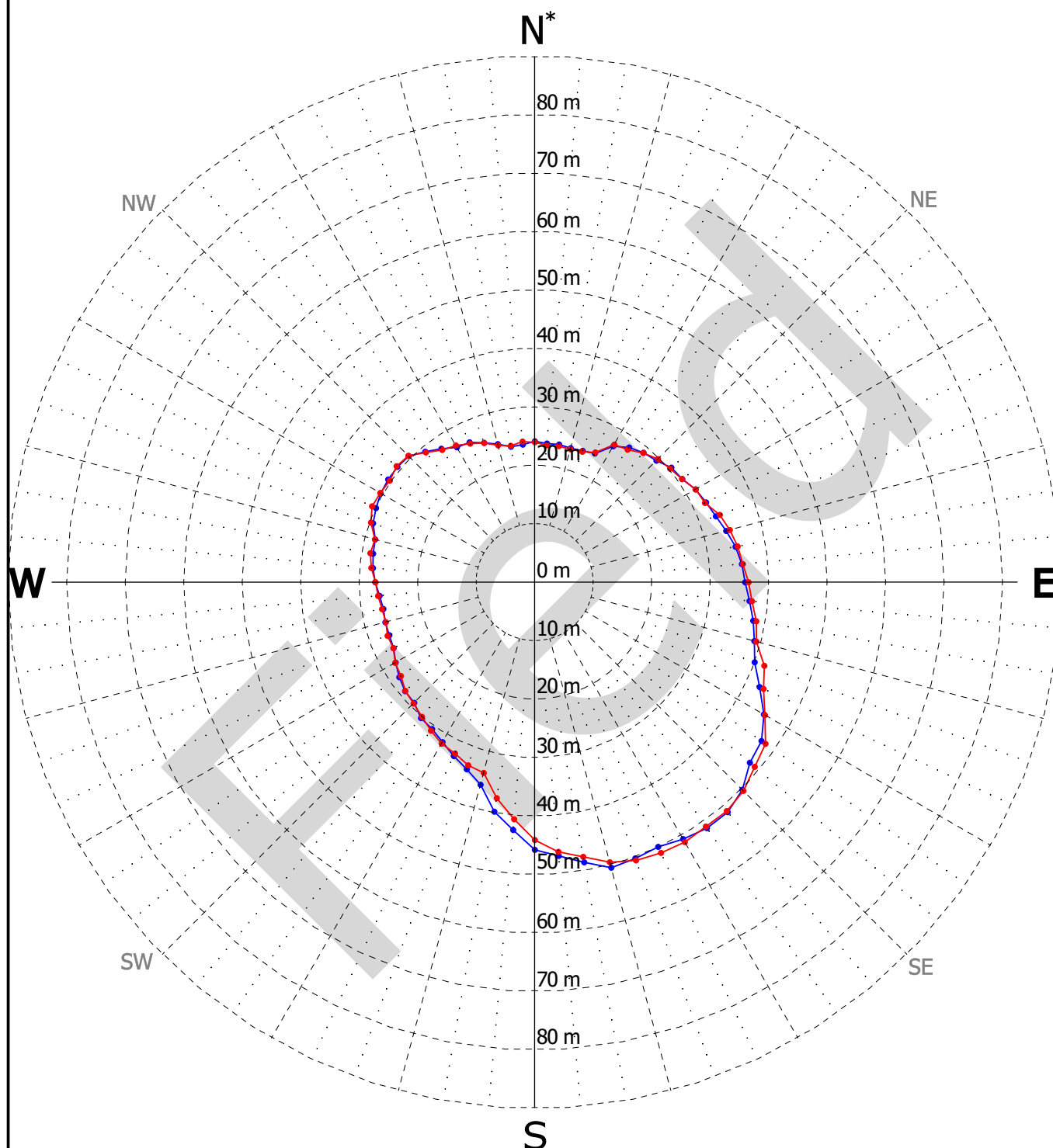
CLIENTE : BRASKEM
DATA : 30/03/2024

CAVIDADE : M#20 - M#21 (POÇO : 20AD)
OPERAÇÃO Nº : 13



SEÇÃO HORIZONTAL
838 m (TVD : 794.2 m)

ESCALA 1/1000



— Operação nº 2024 - 2

— Operação nº 2024 - 1

Max raio : 51.29 m
Orientação máximo raio* : N150
Superfície : 3743.84 m²
Máxima distância : 81.63 m

*Todas as seções estão orientadas para o Norte Geográfico.

Dedinação Magnética = -22.1°

Os resultados apresentados nesse relatório de campo não foram revisados ou validados e não são, desta forma, definitivos. eles não podem, em nenhum caso, ser utilizados como suporte de interpretação e devem ser considerados apenas como à título indicativo. a empresa FLODIM se afasta de toda e qualquer responsabilidade no uso dessas informações temporárias para fins de tomada de decisão



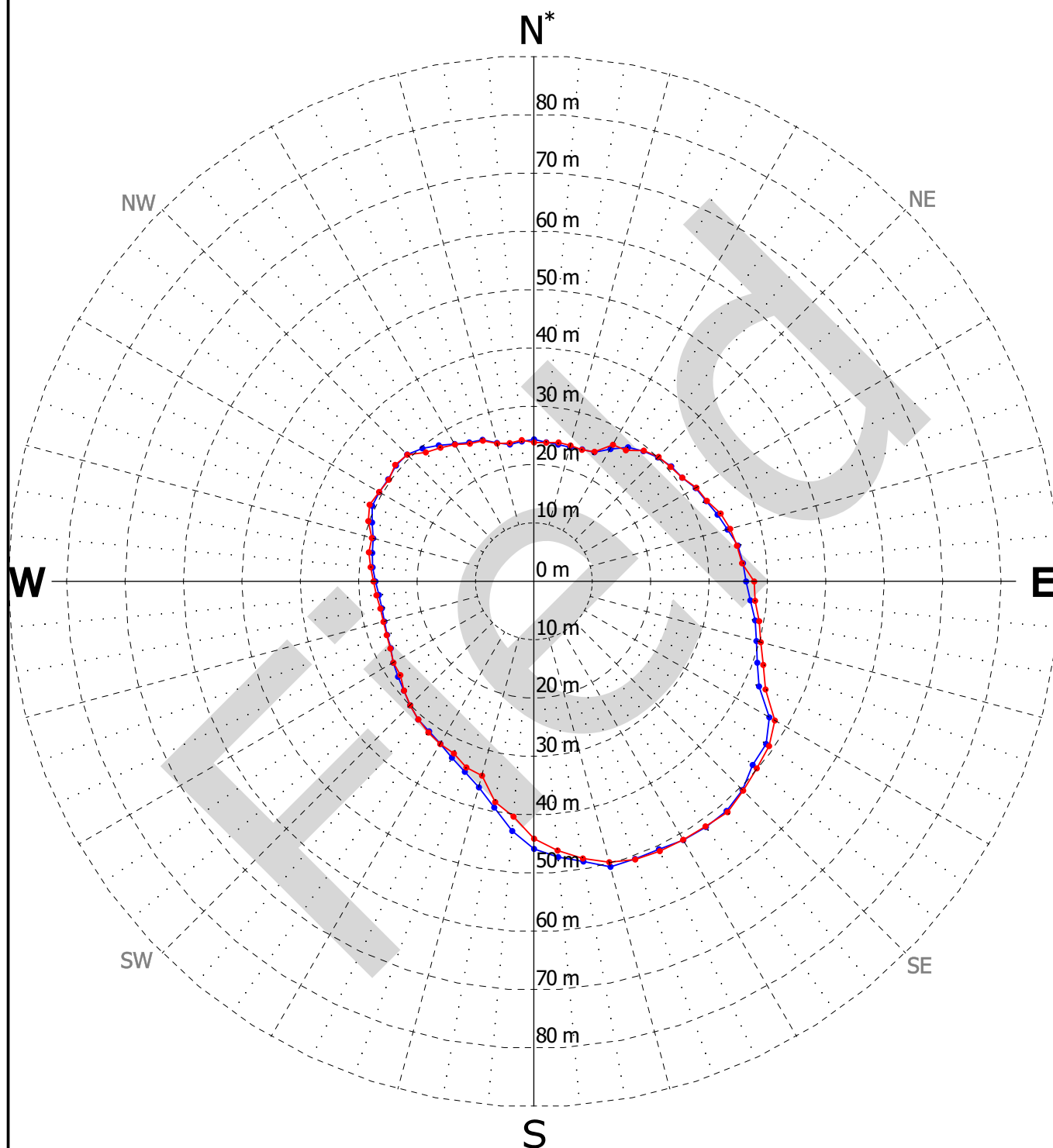
CLIENTE : BRASKEM
DATA : 30/03/2024

CAVIDADE : M#20 - M#21 (POÇO : 20AD)
OPERAÇÃO Nº : 13



SEÇÃO HORIZONTAL
839 m (TVD : 795.2 m)

ESCALA 1/1000



— Operação nº 2024 - 2

— Operação nº 2024 - 1

Max raio : 51.55 m
Orientação máximo raio* : N140
Superfície : 3813.83 m²
Máxima distância : 82.30 m

*Todas as seções estão orientadas para o Norte Geográfico.

Dedinação Magnética = -22.1°

Os resultados apresentados nesse relatório de campo não foram revisados ou validados e não são, desta forma, definitivos. eles não podem, em nenhum caso, ser utilizados como suporte de interpretação e devem ser considerados apenas como à título indicativo. a empresa FLODIM se afasta de toda e qualquer responsabilidade no uso dessas informações temporárias para fins de tomada de decisão



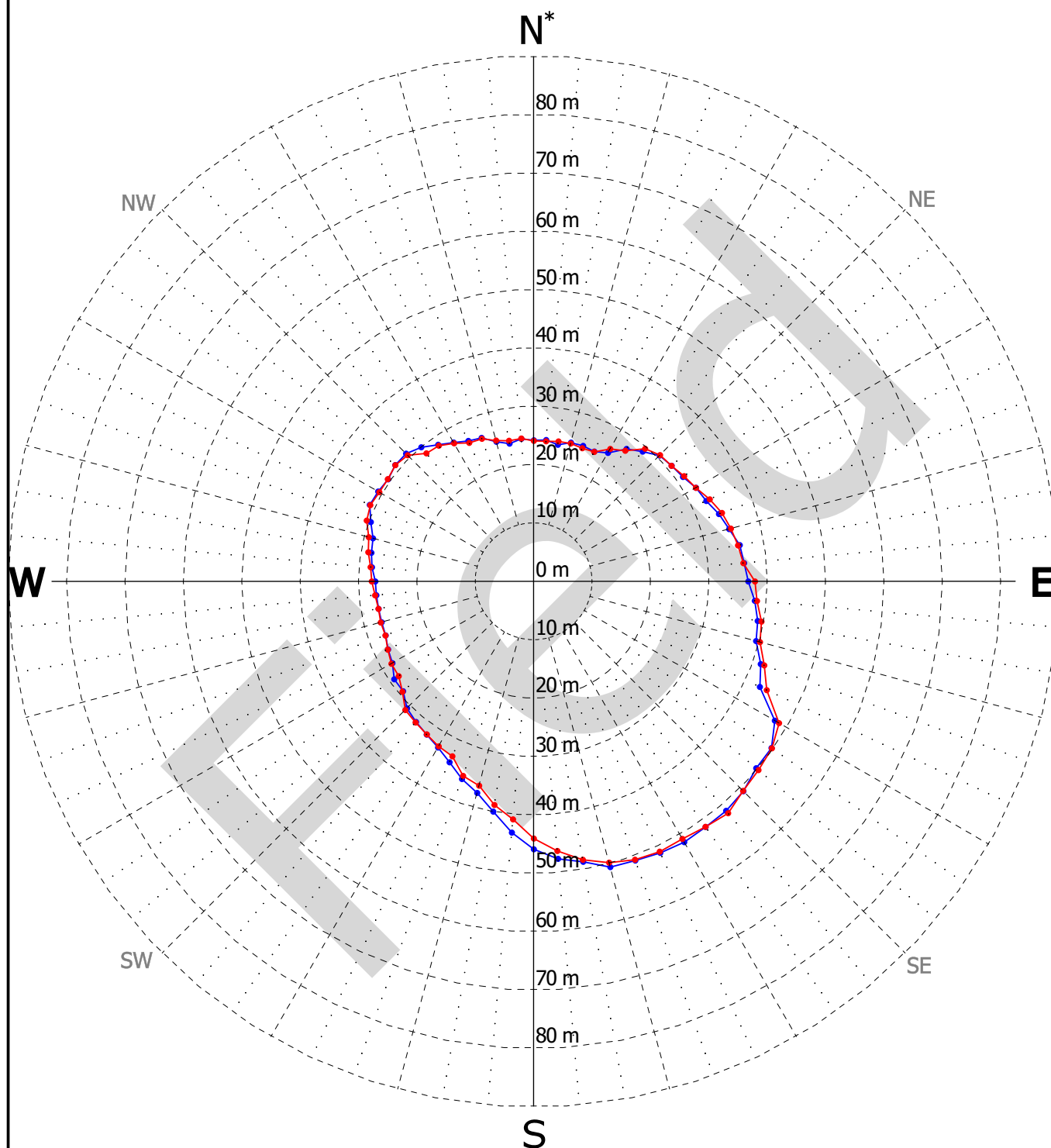
CLIENTE : BRASKEM
DATA : 30/03/2024

CAVIDADE : M#20 - M#21 (POÇO : 20AD)
OPERAÇÃO Nº : 13



SEÇÃO HORIZONTAL
840 m (TVD : 796.2 m)

ESCALA 1/1000



— Operação nº 2024 - 2

— Operação nº 2024 - 1

Max raio : 51.78 m
Orientação máximo raio* : N140
Superfície : 3875.76 m²
Máxima distância : 82.46 m

*Todas as seções estão orientadas para o Norte Geográfico.

Dedinação Magnética = -22.1°

Os resultados apresentados nesse relatório de campo não foram revisados ou validados e não são, desta forma, definitivos. eles não podem, em nenhum caso, ser utilizados como suporte de interpretação e devem ser considerados apenas como à título indicativo. a empresa FLODIM se afasta de toda e qualquer responsabilidade no uso dessas informações temporárias para fins de tomada de decisão



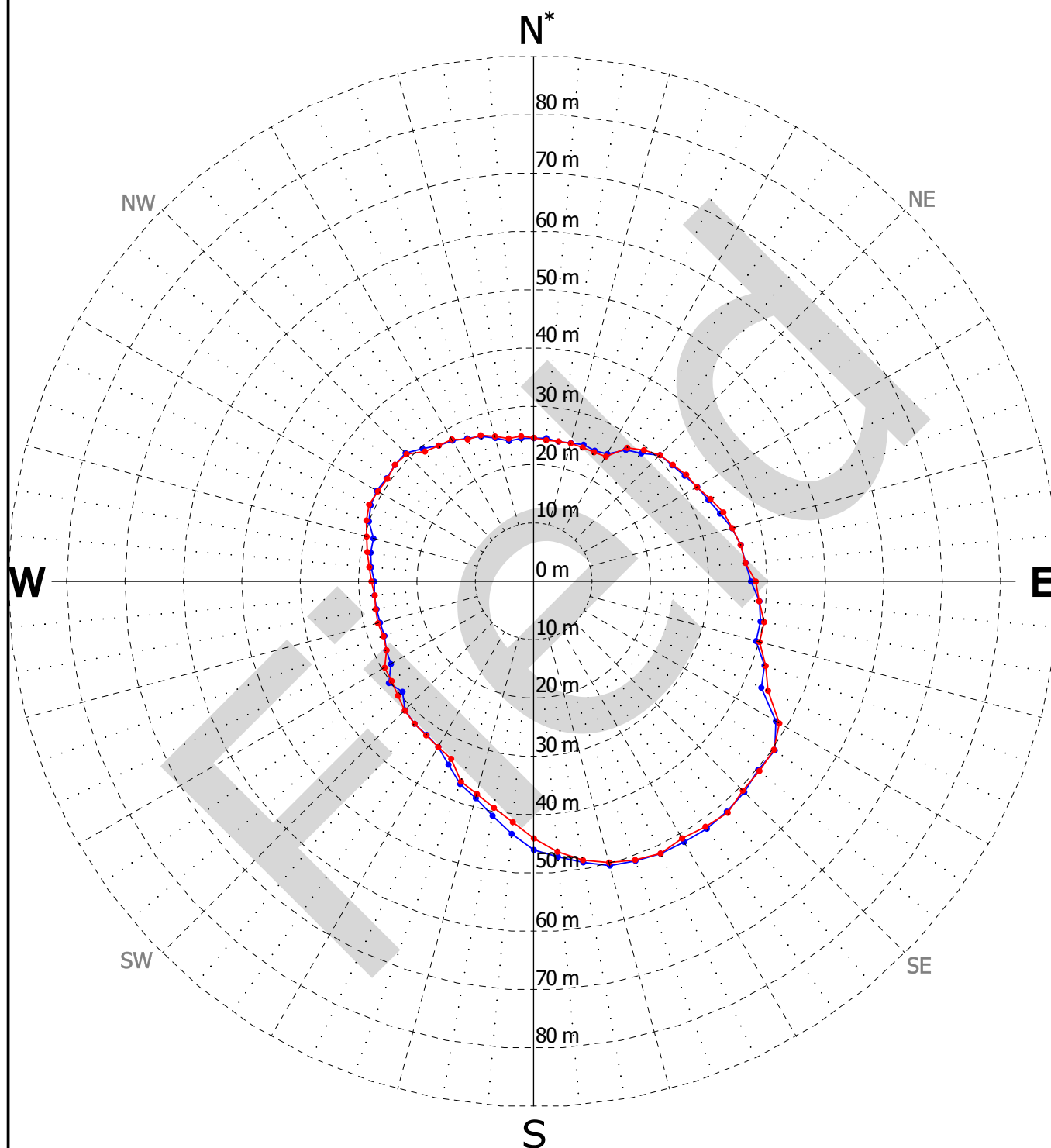
CLIENTE : BRASKEM
DATA : 30/03/2024

CAVIDADE : M#20 - M#21 (POÇO : 20AD)
OPERAÇÃO Nº : 13



SEÇÃO HORIZONTAL
841 m (TVD : 797.2 m)

ESCALA 1/1000



— Operação nº 2024 - 2

— Operação nº 2024 - 1

Max raio : 51.68 m
Orientação máximo raio* : N140
Superfície : 3933.08 m²
Máxima distância : 82.46 m

*Todas as seções estão orientadas para o Norte Geográfico.

Dedinação Magnética = -22.1°

Os resultados apresentados nesse relatório de campo não foram revisados ou validados e não são, desta forma, definitivos. eles não podem, em nenhum caso, ser utilizados como suporte de interpretação e devem ser considerados apenas como à título indicativo. a empresa FLODIM se afasta de toda e qualquer responsabilidade no uso dessas informações temporárias para fins de tomada de decisão



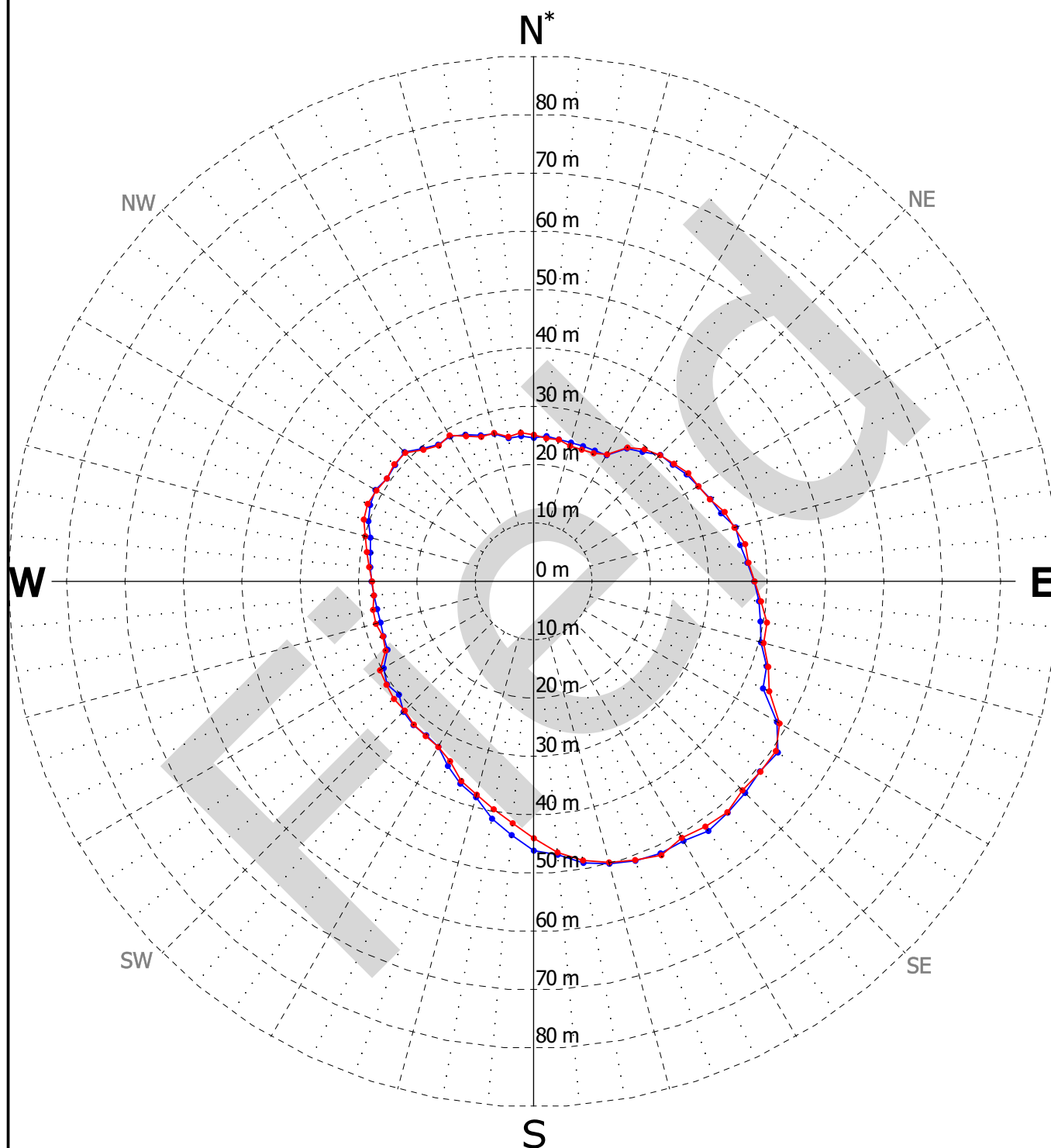
CLIENTE : BRASKEM
DATA : 30/03/2024

CAVIDADE : M#20 - M#21 (POÇO : 20AD)
OPERAÇÃO Nº : 13



SEÇÃO HORIZONTAL
842 m (TVD : 798.2 m)

ESCALA 1/1000



— Operação nº 2024 - 2

— Operação nº 2024 - 1

Max raio : 51.71 m
Orientação máximo raio* : N155
Superfície : 3980.90 m²
Máxima distância : 82.63 m

*Todas as seções estão orientadas para o Norte Geográfico.

Dedinação Magnética = -22.1°

Os resultados apresentados nesse relatório de campo não foram revisados ou validados e não são, desta forma, definitivos. eles não podem, em nenhum caso, ser utilizados como suporte de interpretação e devem ser considerados apenas como à título indicativo. a empresa FLODIM se afasta de toda e qualquer responsabilidade no uso dessas informações temporárias para fins de tomada de decisão



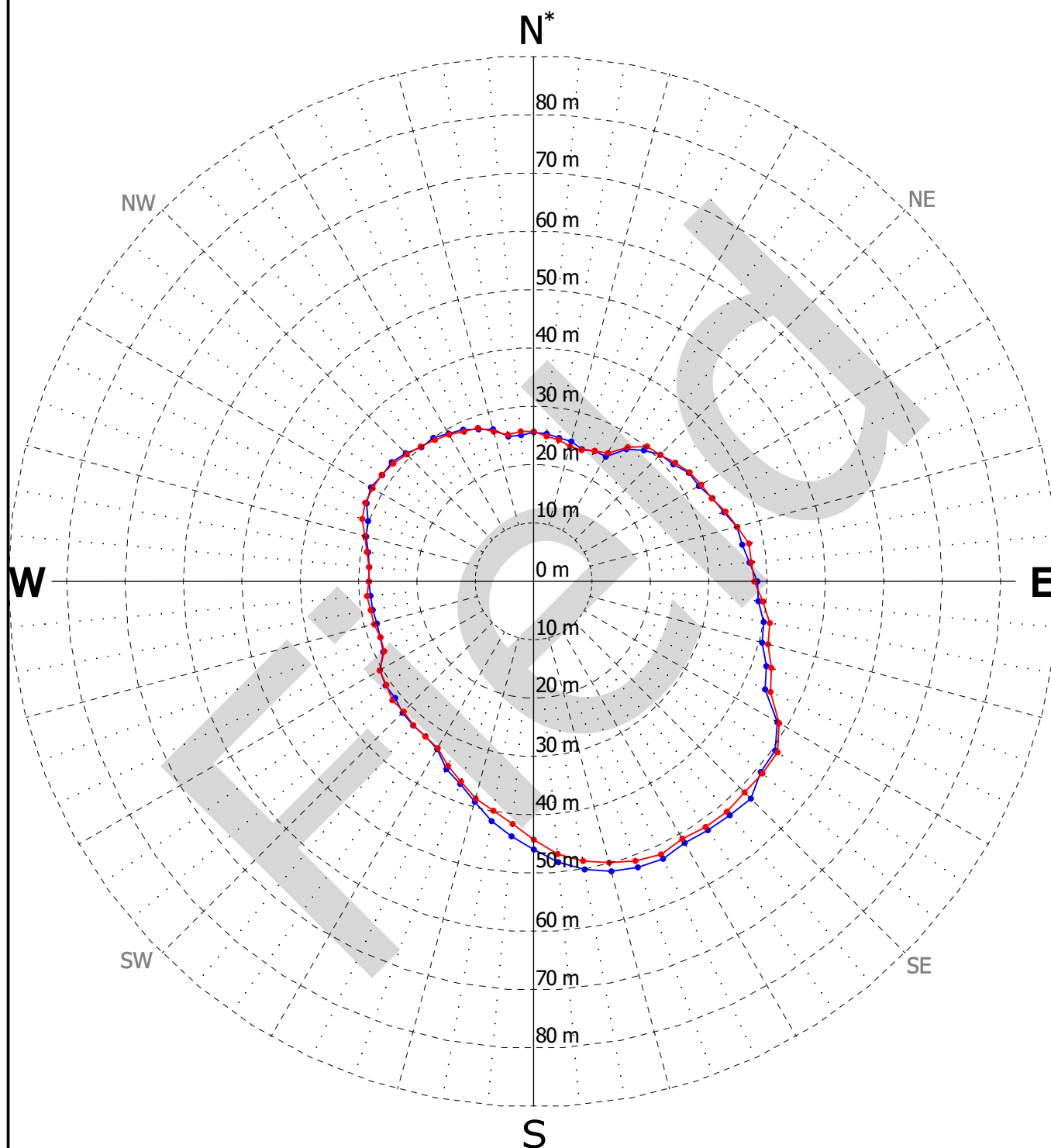
CLIENTE : BRASKEM
DATA : 30/03/2024

CAVIDADE : M#20 - M#21 (POÇO : 20AD)
OPERAÇÃO Nº : 13



SEÇÃO HORIZONTAL
843 m (TVD : 799.2 m)

ESCALA 1/1000



— Operação nº 2024 - 2

— Operação nº 2024 - 1

Max raio	: 51.56 m
Orientação máximo raio*	: N155
Superfície	: 4050.70 m ²
Máxima distância	: 82.88 m

*Todas as seções estão orientadas para o Norte Geográfico.

Dedinação Magnética = -22.1°

Os resultados apresentados nesse relatório de campo não foram revisados ou validados e não são, desta forma, definitivos. eles não podem, em nenhum caso, ser utilizados como suporte de interpretação e devem ser considerados apenas como à título indicativo. a empresa FLODIM se afasta de toda e qualquer responsabilidade no uso dessas informações temporárias para fins de tomada de decisão



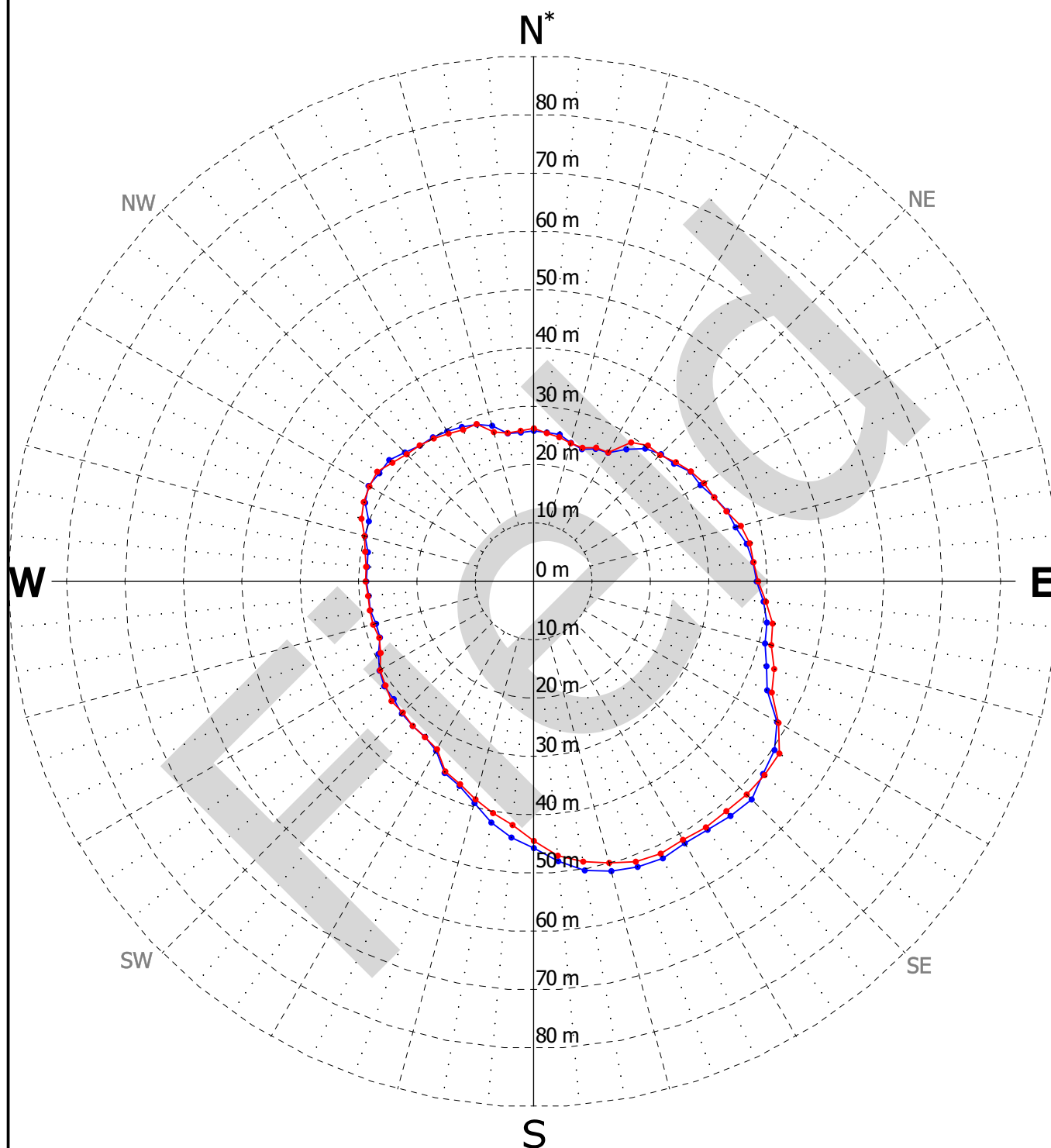
CLIENTE : BRASKEM
DATA : 30/03/2024

CAVIDADE : M#20 - M#21 (POÇO : 20AD)
OPERAÇÃO Nº : 13



SEÇÃO HORIZONTAL
844 m (TVD : 800.2 m)

ESCALA 1/1000



— Operação nº 2024 - 2

— Operação nº 2024 - 1

Max raio	: 51.58 m
Orientação máximo raio*	: N130
Superfície	: 4116.75 m ²
Máxima distância	: 84.26 m

*Todas as seções estão orientadas para o Norte Geográfico.

Dedinação Magnética = -22.1°

Os resultados apresentados nesse relatório de campo não foram revisados ou validados e não são, desta forma, definitivos. eles não podem, em nenhum caso, ser utilizados como suporte de interpretação e devem ser considerados apenas como à título indicativo. a empresa FLODIM se afasta de toda e qualquer responsabilidade no uso dessas informações temporárias para fins de tomada de decisão



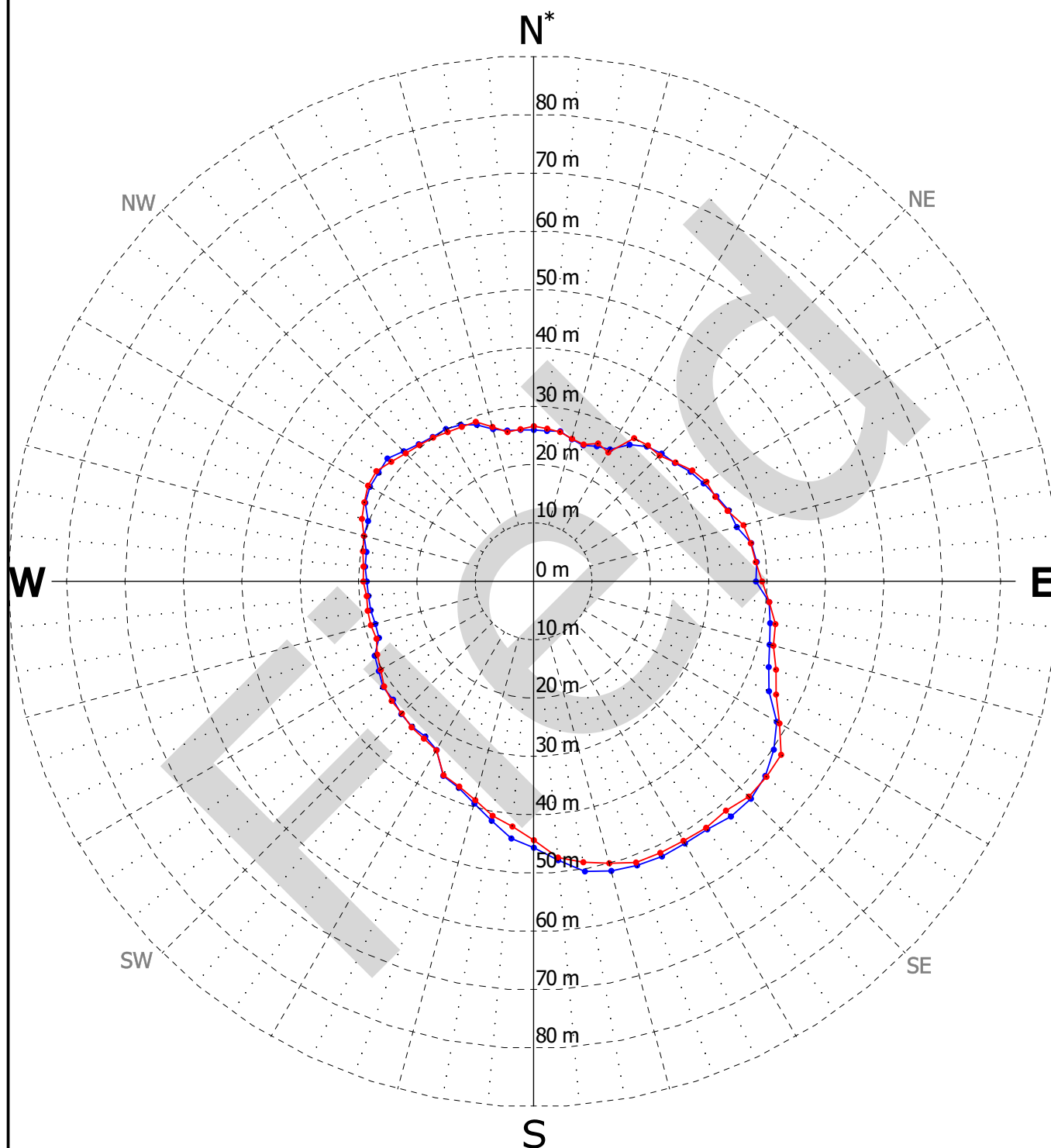
CLIENTE : BRASKEM
DATA : 30/03/2024

CAVIDADE : M#20 - M#21 (POÇO : 20AD)
OPERAÇÃO Nº : 13



SEÇÃO HORIZONTAL
845 m (TVD : 801.2 m)

ESCALA 1/1000



— Operação nº 2024 - 2

— Operação nº 2024 - 1

Max raio	: 52.08 m
Orientação máximo raio*	: N135
Superfície	: 4183.46 m ²
Máxima distância	: 84.88 m

*Todas as seções estão orientadas para o Norte Geográfico.

Dedinação Magnética = -22.1°

Os resultados apresentados nesse relatório de campo não foram revisados ou validados e não são, desta forma, definitivos. eles não podem, em nenhum caso, ser utilizados como suporte de interpretação e devem ser considerados apenas como à título indicativo. a empresa FLODIM se afasta de toda e qualquer responsabilidade no uso dessas informações temporárias para fins de tomada de decisão



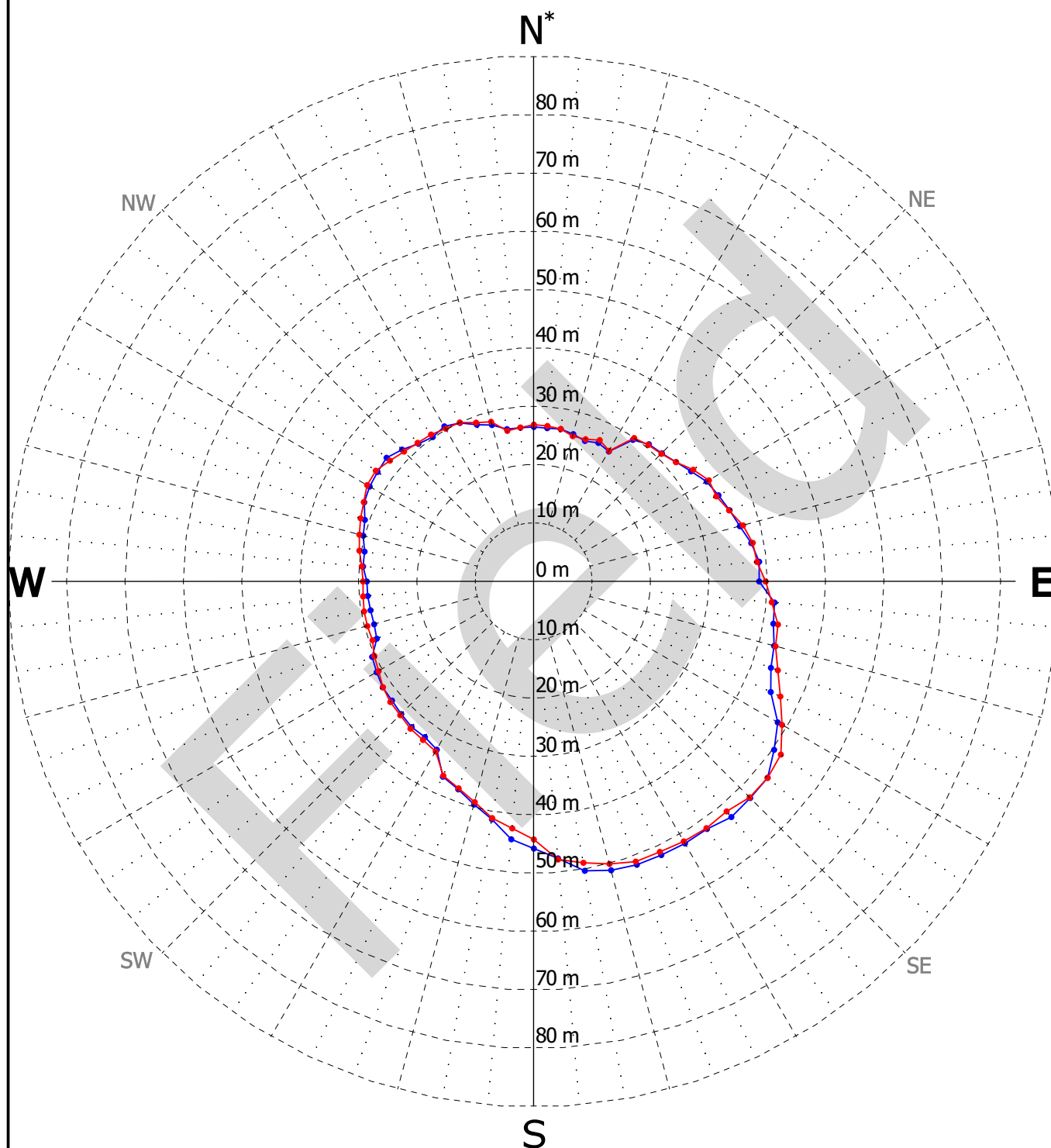
CLIENTE : BRASKEM
DATA : 30/03/2024

CAVIDADE : M#20 - M#21 (POÇO : 20AD)
OPERAÇÃO Nº : 13



SEÇÃO HORIZONTAL
846 m (TVD : 802.2 m)

ESCALA 1/1000



— Operação nº 2024 - 2

— Operação nº 2024 - 1

Max raio	: 52.29 m
Orientação máximo raio*	: N130
Superfície	: 4253.17 m ²
Máxima distância	: 85.26 m

*Todas as seções estão orientadas para o Norte Geográfico.

Dedinação Magnética = -22.1°

Os resultados apresentados nesse relatório de campo não foram revisados ou validados e não são, desta forma, definitivos. eles não podem, em nenhum caso, ser utilizados como suporte de interpretação e devem ser considerados apenas como à título indicativo. a empresa FLODIM se afasta de toda e qualquer responsabilidade no uso dessas informações temporárias para fins de tomada de decisão



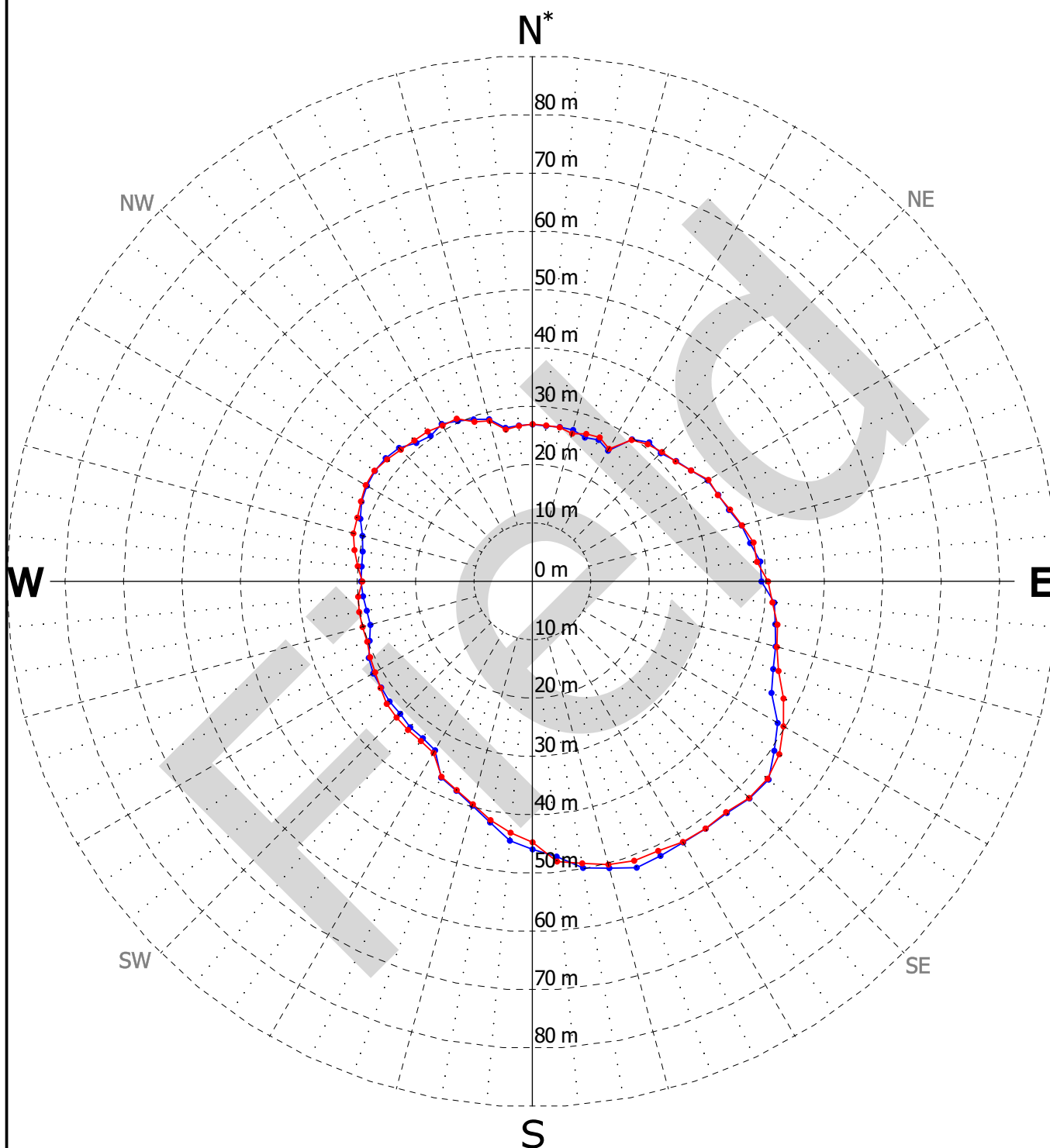
CLIENTE : BRASKEM
DATA : 30/03/2024

CAVIDADE : M#20 - M#21 (POÇO : 20AD)
OPERAÇÃO Nº : 13



SEÇÃO HORIZONTAL
847 m (TVD : 803.2 m)

ESCALA 1/1000



— Operação nº 2024 - 2

— Operação nº 2024 - 1

Max raio	: 52.52 m
Orientação máximo raio*	: N130
Superfície	: 4322.61 m ²
Máxima distância	: 85.51 m

*Todas as seções estão orientadas para o Norte Geográfico.

Dedinação Magnética = -22.1°

Os resultados apresentados nesse relatório de campo não foram revisados ou validados e não são, desta forma, definitivos. eles não podem, em nenhum caso, ser utilizados como suporte de interpretação e devem ser considerados apenas como à título indicativo. a empresa FLODIM se afasta de toda e qualquer responsabilidade no uso dessas informações temporárias para fins de tomada de decisão



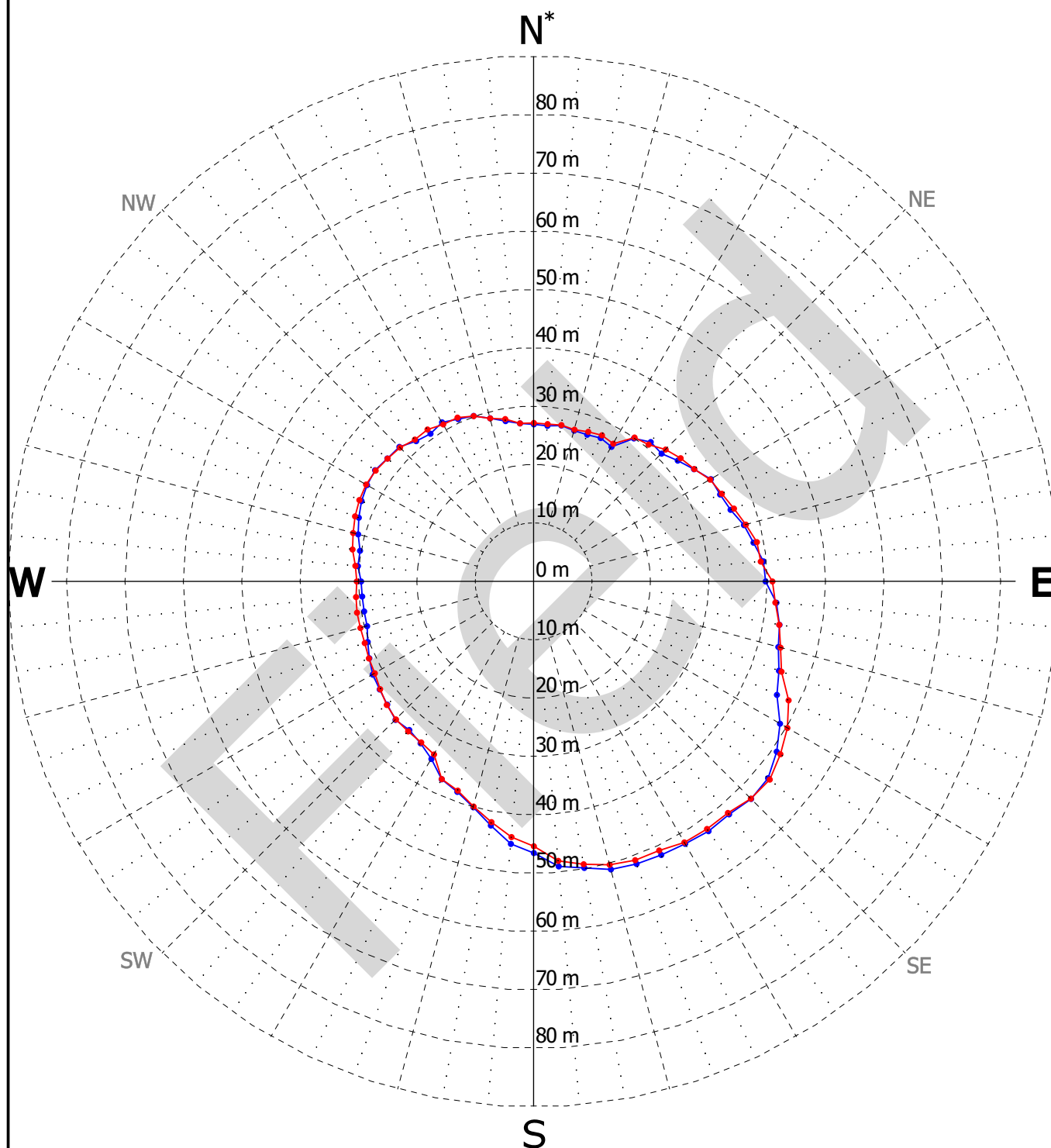
CLIENTE : BRASKEM
DATA : 30/03/2024

CAVIDADE : M#20 - M#21 (POÇO : 20AD)
OPERAÇÃO Nº : 13



SEÇÃO HORIZONTAL
848 m (TVD : 804.2 m)

ESCALA 1/1000



— Operação nº 2024 - 2

— Operação nº 2024 - 1

Max raio	: 52.76 m
Orientação máximo raio*	: N130
Superfície	: 4409.93 m ²
Máxima distância	: 85.77 m

*Todas as seções estão orientadas para o Norte Geográfico.

Dedinação Magnética = -22.1°

Os resultados apresentados nesse relatório de campo não foram revisados ou validados e não são, desta forma, definitivos. eles não podem, em nenhum caso, ser utilizados como suporte de interpretação e devem ser considerados apenas como à título indicativo. a empresa FLODIM se afasta de toda e qualquer responsabilidade no uso dessas informações temporárias para fins de tomada de decisão



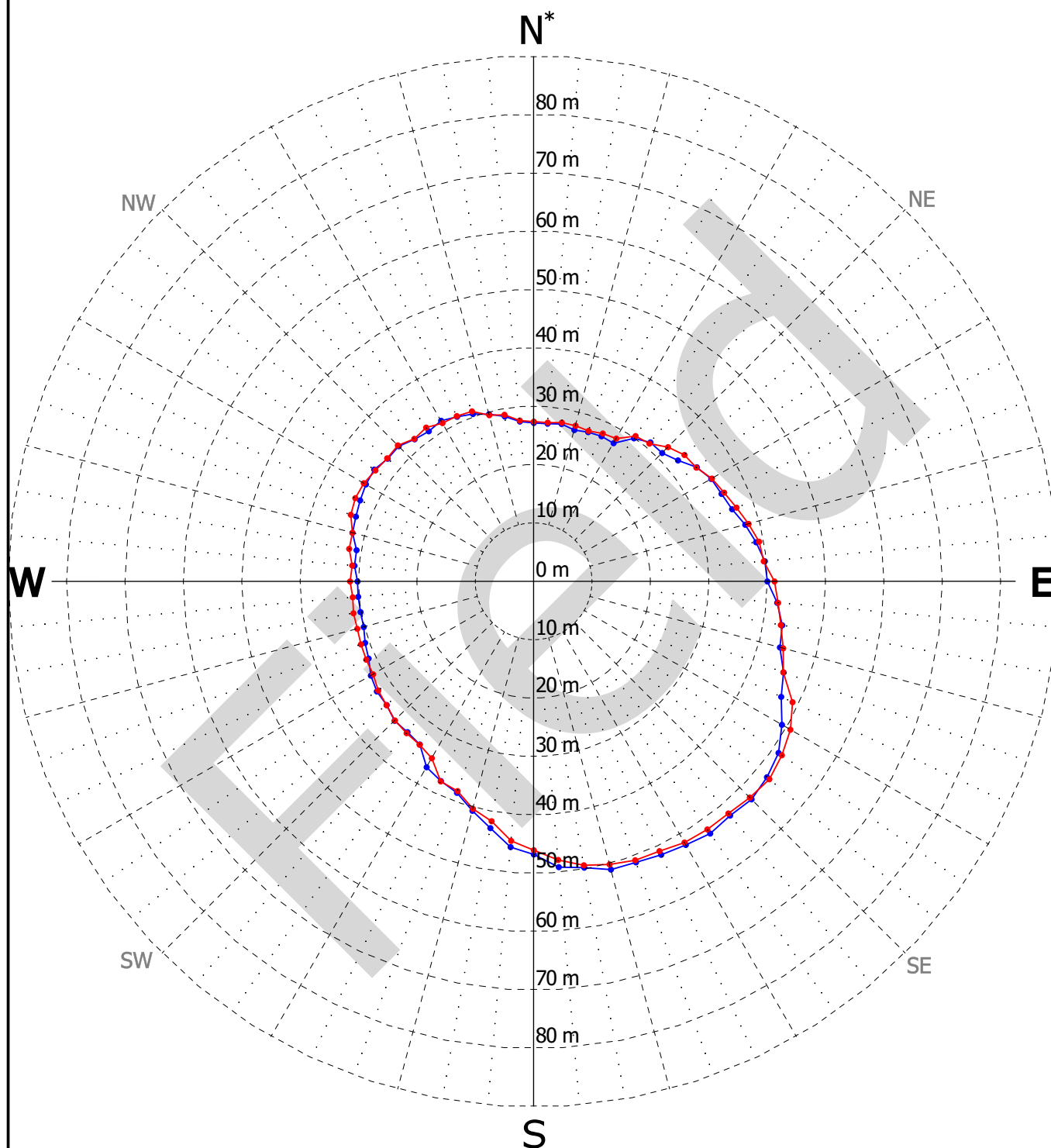
CLIENTE : BRASKEM
DATA : 30/03/2024

CAVIDADE : M#20 - M#21 (POÇO : 20AD)
OPERAÇÃO Nº : 13



SEÇÃO HORIZONTAL
849 m (TVD : 805.2 m)

ESCALA 1/1000



— Operação nº 2024 - 2

— Operação nº 2024 - 1

Max raio : 52.67 m
Orientação máximo raio* : N130
Superfície : 4494.61 m²
Máxima distância : 86.00 m

*Todas as seções estão orientadas para o Norte Geográfico.

Dedinação Magnética = -22.1°

Os resultados apresentados nesse relatório de campo não foram revisados ou validados e não são, desta forma, definitivos. eles não podem, em nenhum caso, ser utilizados como suporte de interpretação e devem ser considerados apenas como à título indicativo. a empresa FLODIM se afasta de toda e qualquer responsabilidade no uso dessas informações temporárias para fins de tomada de decisão



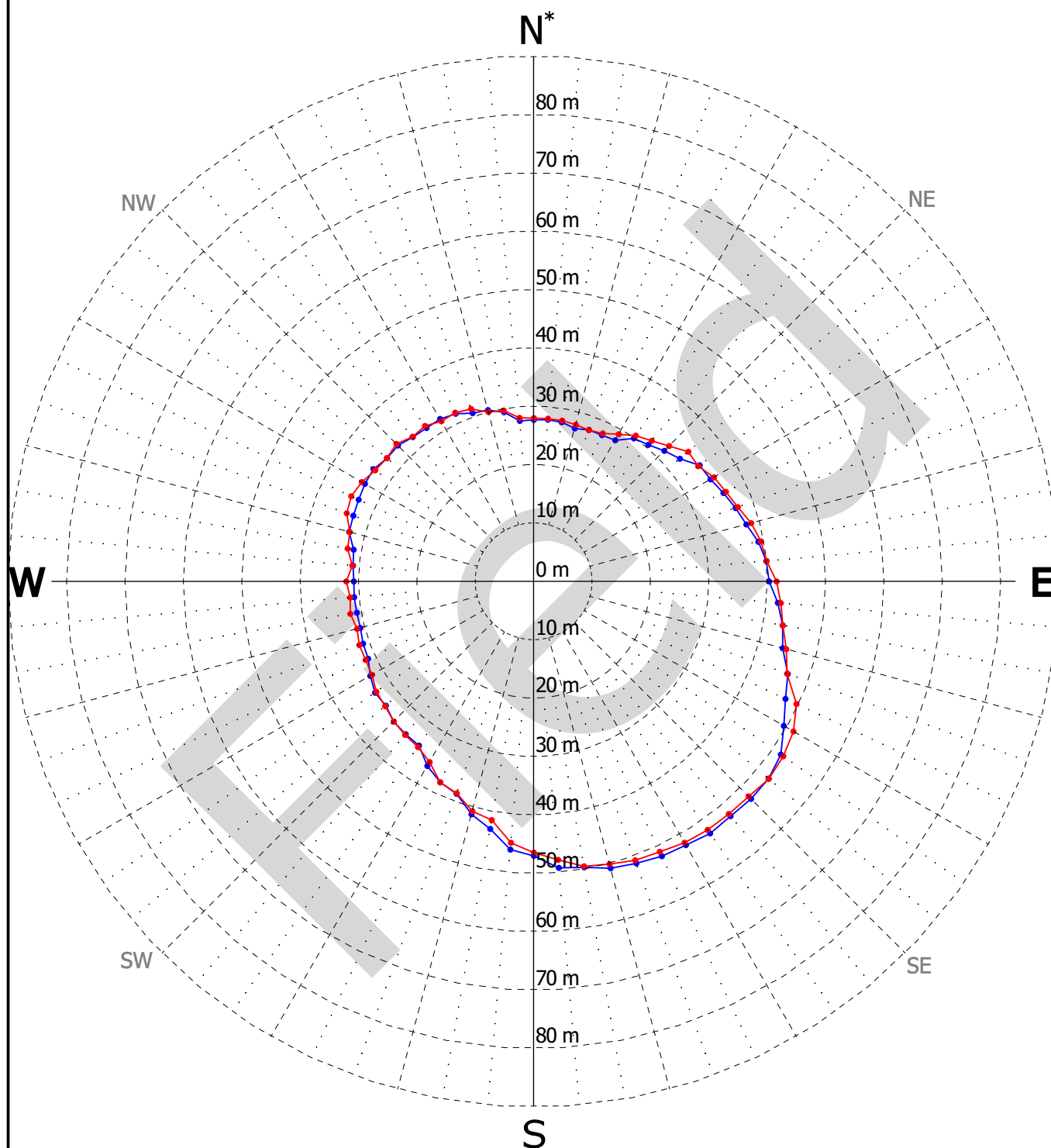
CLIENTE : BRASKEM
DATA : 30/03/2024

CAVIDADE : M#20 - M#21 (POÇO : 20AD)
OPERAÇÃO Nº : 13



SEÇÃO HORIZONTAL
850 m (TVD : 806.2 m)

ESCALA 1/1000



— Operação nº 2024 - 2

— Operação nº 2024 - 1

Max raio	: 52.56 m
Orientação máximo raio*	: N130
Superfície	: 4571.76 m ²
Máxima distância	: 86.37 m

*Todas as seções estão orientadas para o Norte Geográfico.

Dedinação Magnética = -22.1°

Os resultados apresentados nesse relatório de campo não foram revisados ou validados e não são, desta forma, definitivos. eles não podem, em nenhum caso, ser utilizados como suporte de interpretação e devem ser considerados apenas como à título indicativo. a empresa FLODIM se afasta de toda e qualquer responsabilidade no uso dessas informações temporárias para fins de tomada de decisão



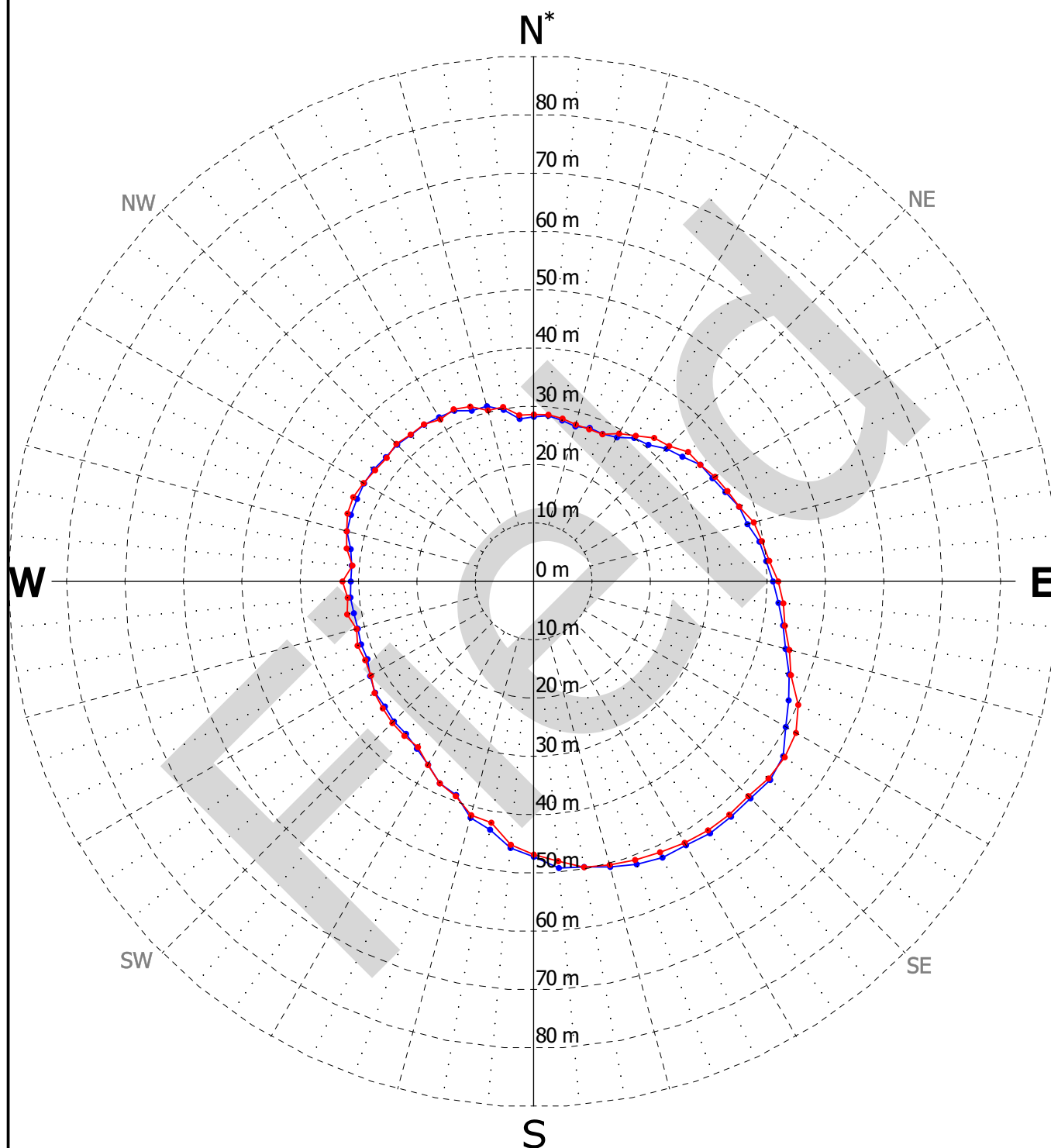
CLIENTE : BRASKEM
DATA : 30/03/2024

CAVIDADE : M#20 - M#21 (POÇO : 20AD)
OPERAÇÃO Nº : 13



SEÇÃO HORIZONTAL
851 m (TVD : 807.2 m)

ESCALA 1/1000



— Operação nº 2024 - 2

— Operação nº 2024 - 1

Max raio	: 52.47 m
Orientação máximo raio*	: N130
Superfície	: 4633.61 m ²
Máxima distância	: 86.29 m

*Todas as seções estão orientadas para o Norte Geográfico.

Dedinação Magnética = -22.1°

Os resultados apresentados nesse relatório de campo não foram revisados ou validados e não são, desta forma, definitivos. eles não podem, em nenhum caso, ser utilizados como suporte de interpretação e devem ser considerados apenas como à título indicativo. a empresa FLODIM se afasta de toda e qualquer responsabilidade no uso dessas informações temporárias para fins de tomada de decisão



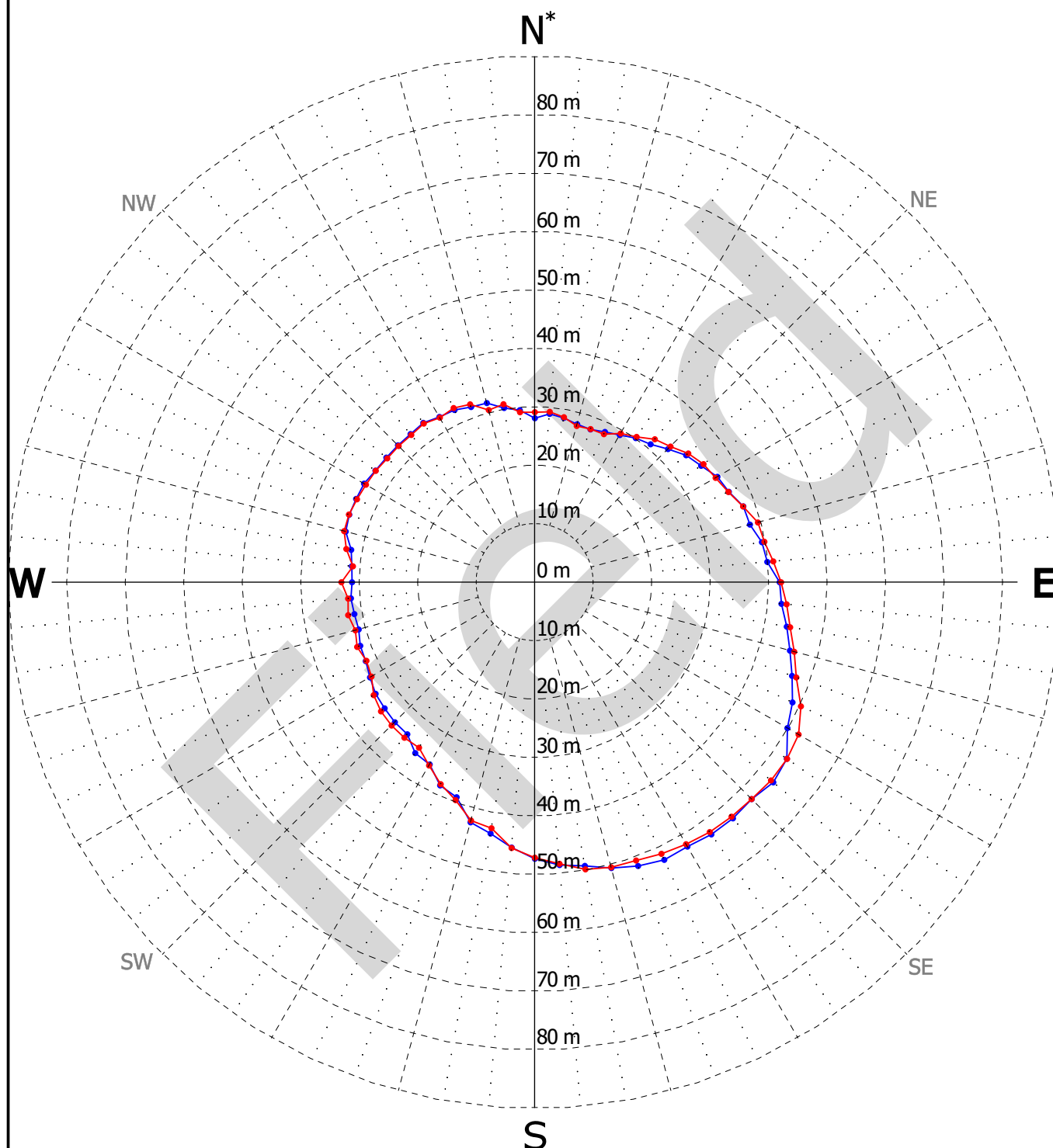
CLIENTE : BRASKEM
DATA : 30/03/2024

CAVIDADE : M#20 - M#21 (POÇO : 20AD)
OPERAÇÃO Nº : 13



SEÇÃO HORIZONTAL
852 m (TVD : 808.2 m)

ESCALA 1/1000



— Operação nº 2024 - 2

— Operação nº 2024 - 1

Max raio	: 52.71 m
Orientação máximo raio*	: N130
Superfície	: 4683.80 m ²
Máxima distância	: 85.92 m

*Todas as seções estão orientadas para o Norte Geográfico.

Dedinação Magnética = -22.1°

Os resultados apresentados nesse relatório de campo não foram revisados ou validados e não são, desta forma, definitivos. eles não podem, em nenhum caso, ser utilizados como suporte de interpretação e devem ser considerados apenas como à título indicativo. a empresa FLODIM se afasta de toda e qualquer responsabilidade no uso dessas informações temporárias para fins de tomada de decisão



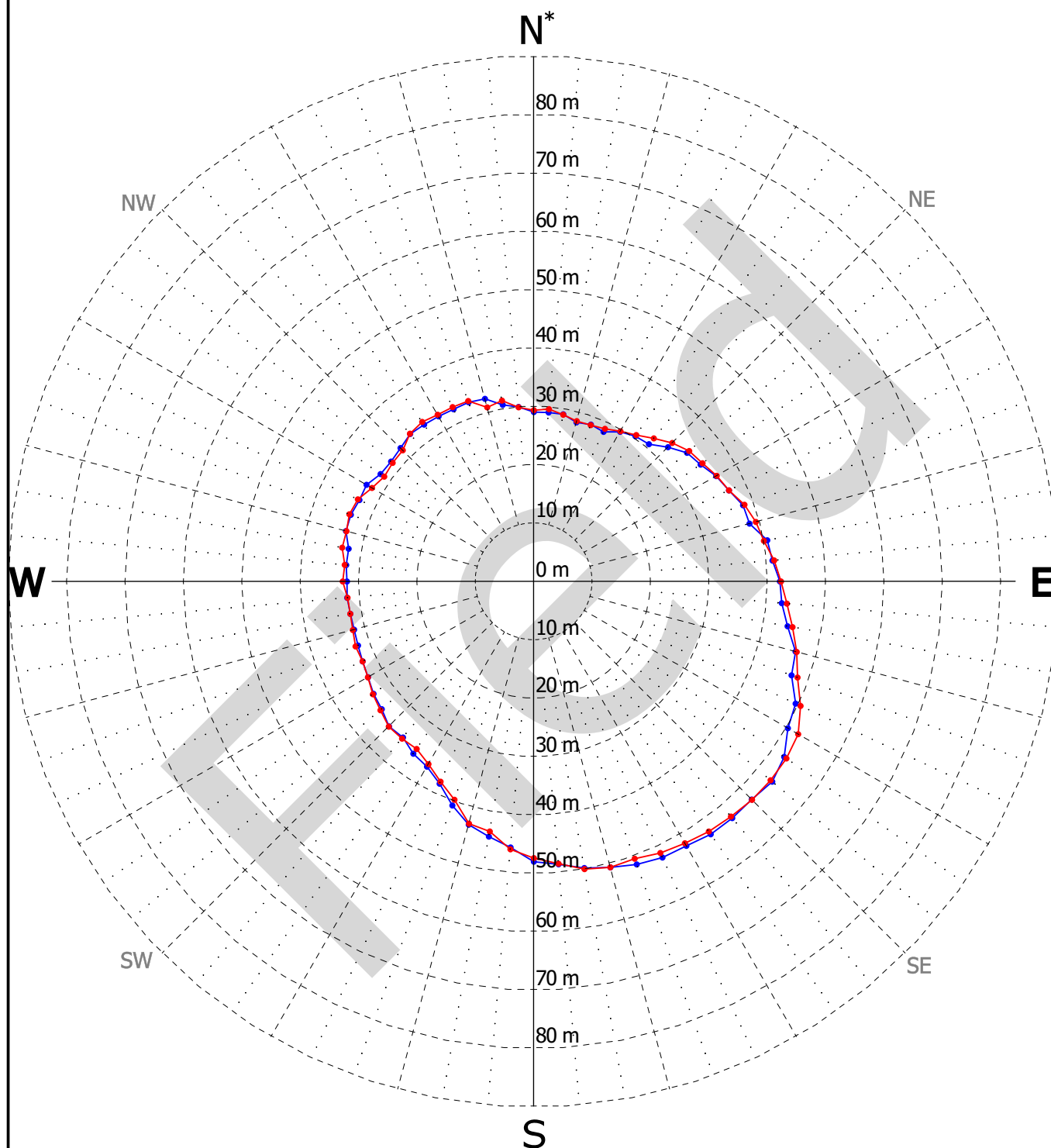
CLIENTE : BRASKEM
DATA : 30/03/2024

CAVIDADE : M#20 - M#21 (POÇO : 20AD)
OPERAÇÃO Nº : 13



SEÇÃO HORIZONTAL
853 m (TVD : 809.2 m)

ESCALA 1/1000



— Operação nº 2024 - 2

— Operação nº 2024 - 1

Max raio	: 52.94 m
Orientação máximo raio*	: N130
Superfície	: 4731.75 m ²
Máxima distância	: 85.89 m

*Todas as seções estão orientadas para o Norte Geográfico.

Dedinação Magnética = -22.1°

Os resultados apresentados nesse relatório de campo não foram revisados ou validados e não são, desta forma, definitivos. eles não podem, em nenhum caso, ser utilizados como suporte de interpretação e devem ser considerados apenas como à título indicativo. a empresa FLODIM se afasta de toda e qualquer responsabilidade no uso dessas informações temporárias para fins de tomada de decisão



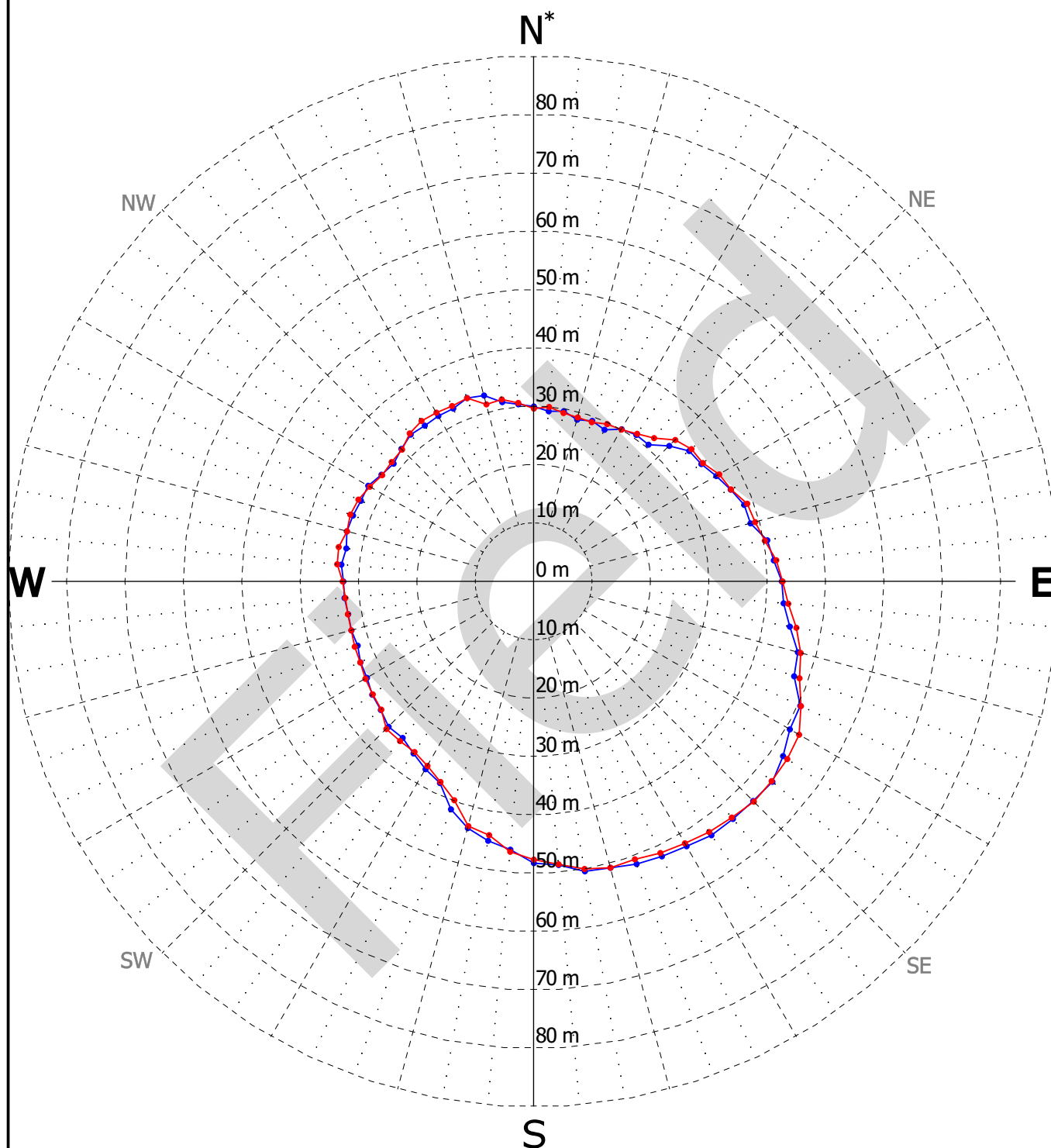
CLIENTE : BRASKEM
DATA : 30/03/2024

CAVIDADE : M#20 - M#21 (POÇO : 20AD)
OPERAÇÃO Nº : 13



SEÇÃO HORIZONTAL
854 m (TVD : 810.2 m)

ESCALA 1/1000



— Operação nº 2024 - 2

— Operação nº 2024 - 1

Max raio	: 53.31 m
Orientação máximo raio*	: N135
Superfície	: 4803.11 m ²
Máxima distância	: 86.54 m

*Todas as seções estão orientadas para o Norte Geográfico.

Dedinação Magnética = -22.1°

Os resultados apresentados nesse relatório de campo não foram revisados ou validados e não são, desta forma, definitivos. eles não podem, em nenhum caso, ser utilizados como suporte de interpretação e devem ser considerados apenas como à título indicativo. a empresa FLODIM se afasta de toda e qualquer responsabilidade no uso dessas informações temporárias para fins de tomada de decisão



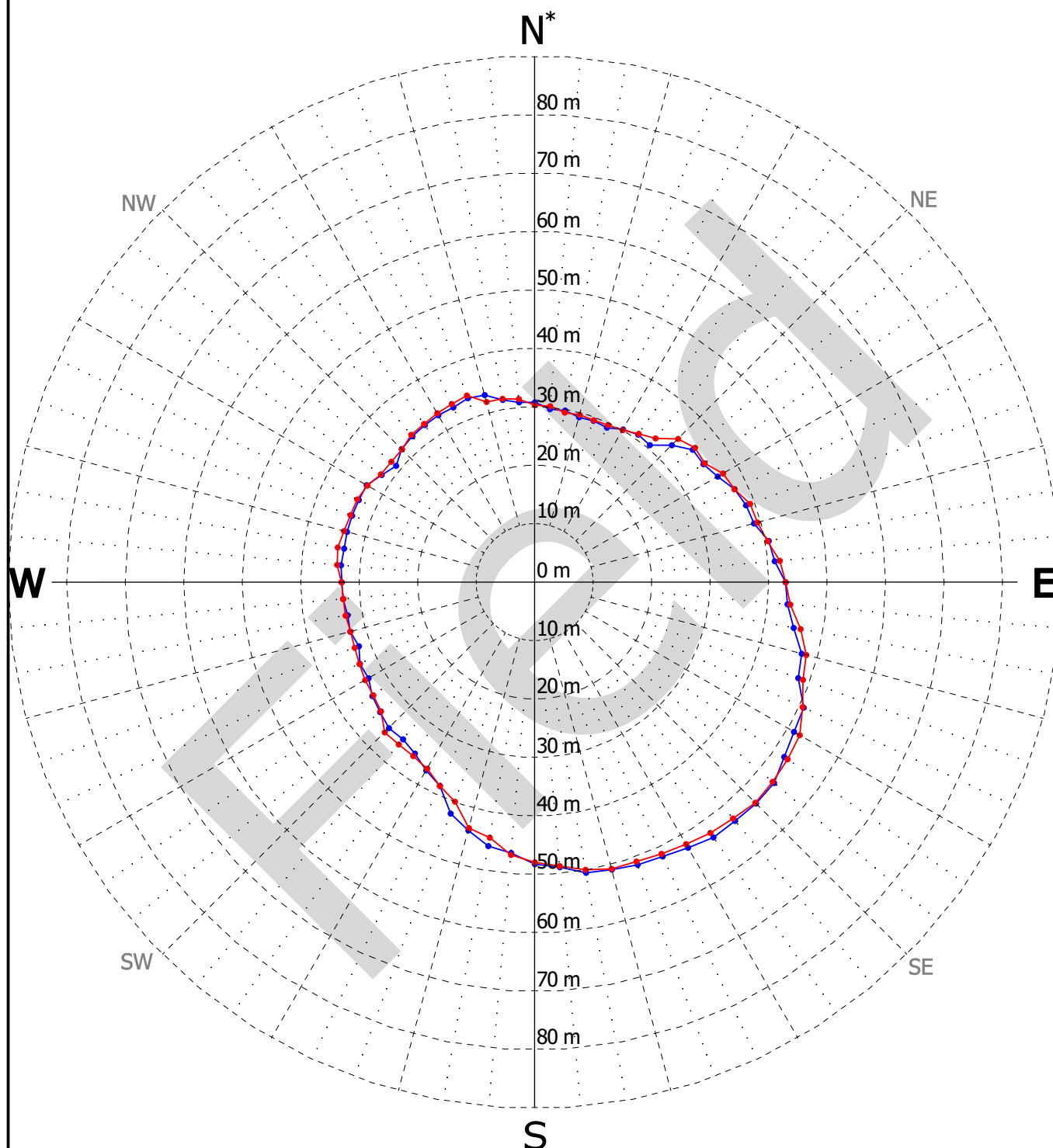
CLIENTE : BRASKEM
DATA : 30/03/2024

CAVIDADE : M#20 - M#21 (POÇO : 20AD)
OPERAÇÃO Nº : 13



SEÇÃO HORIZONTAL
855 m (TVD : 811.2 m)

ESCALA 1/1000



— Operação nº 2024 - 2

— Operação nº 2024 - 1

Max raio	: 53.32 m
Orientação máximo raio*	: N135
Superfície	: 4857.02 m ²
Máxima distância	: 86.13 m

*Todas as seções estão orientadas para o Norte Geográfico.

Dedinação Magnética = -22.1°

Os resultados apresentados nesse relatório de campo não foram revisados ou validados e não são, desta forma, definitivos. eles não podem, em nenhum caso, ser utilizados como suporte de interpretação e devem ser considerados apenas como à título indicativo. a empresa FLODIM se afasta de toda e qualquer responsabilidade no uso dessas informações temporárias para fins de tomada de decisão



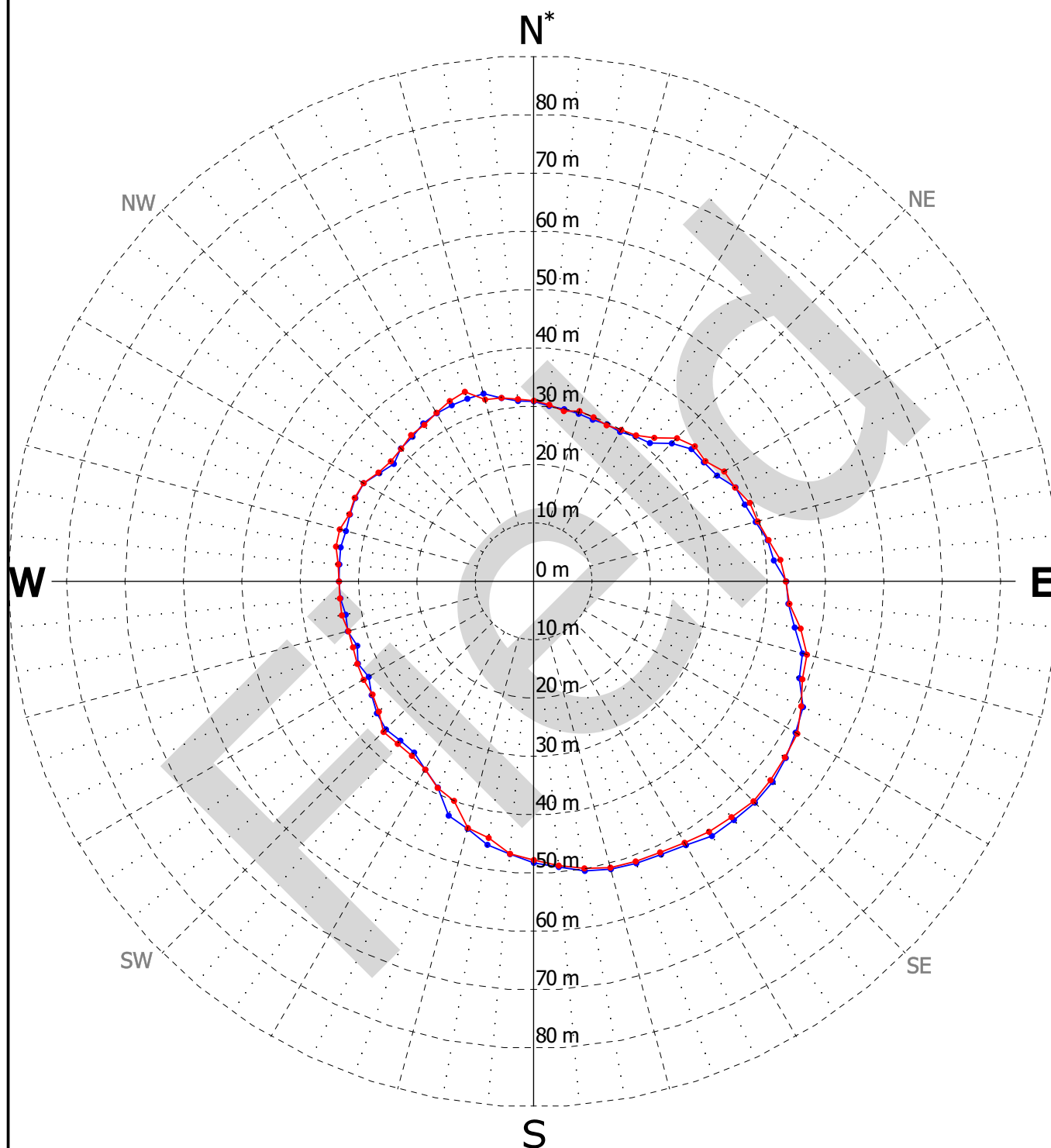
CLIENTE : BRASKEM
DATA : 30/03/2024

CAVIDADE : M#20 - M#21 (POÇO : 20AD)
OPERAÇÃO Nº : 13



SEÇÃO HORIZONTAL
856 m (TVD : 812.2 m)

ESCALA 1/1000



— Operação nº 2024 - 2

— Operação nº 2024 - 1

Max raio	: 53.21 m
Orientação máximo raio*	: N135
Superfície	: 4892.76 m ²
Máxima distância	: 86.28 m

*Todas as seções estão orientadas para o Norte Geográfico.

Dedinação Magnética = -22.1°

Os resultados apresentados nesse relatório de campo não foram revisados ou validados e não são, desta forma, definitivos. eles não podem, em nenhum caso, ser utilizados como suporte de interpretação e devem ser considerados apenas como à título indicativo. a empresa FLODIM se afasta de toda e qualquer responsabilidade no uso dessas informações temporárias para fins de tomada de decisão



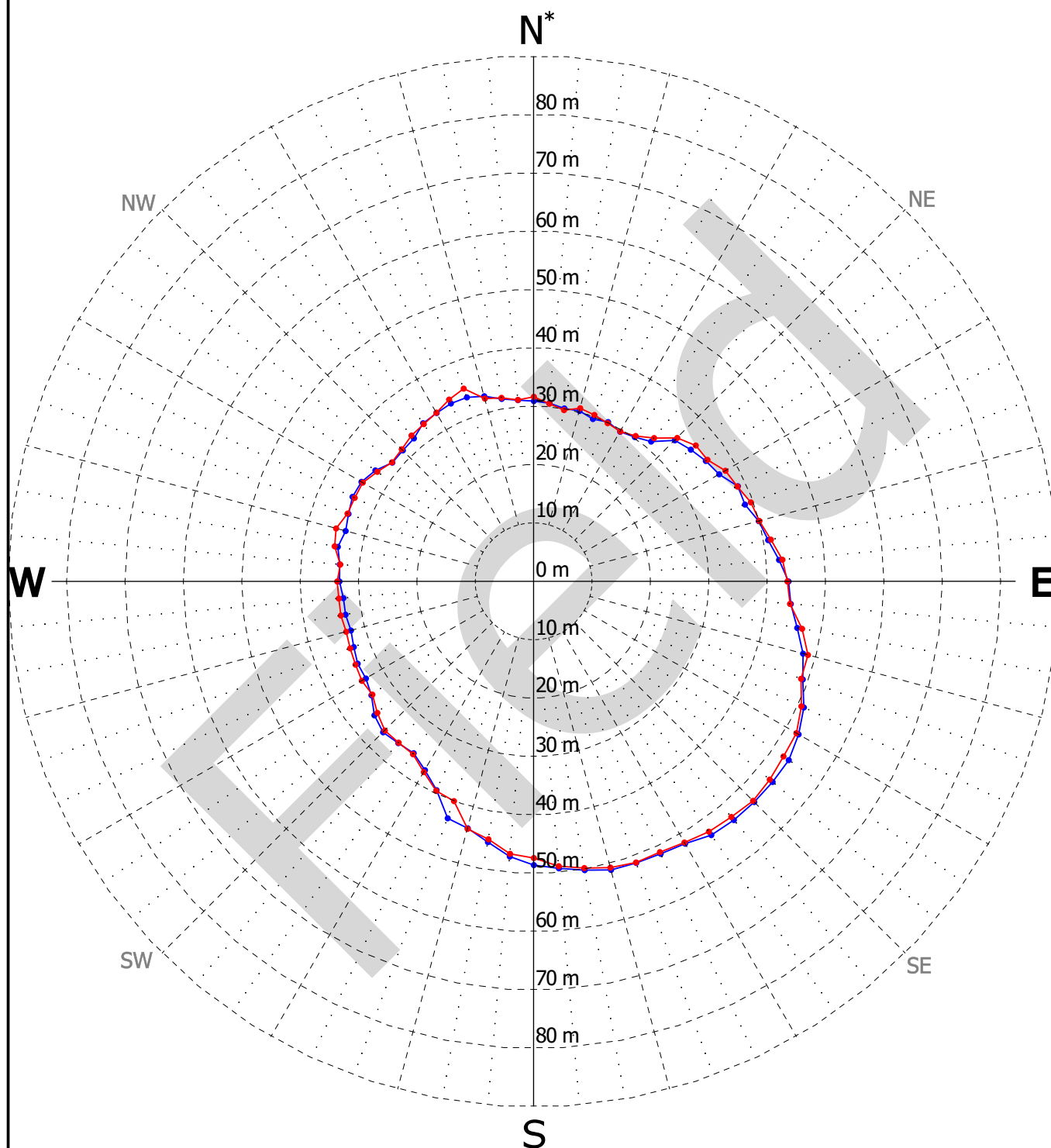
CLIENTE : BRASKEM
DATA : 30/03/2024

CAVIDADE : M#20 - M#21 (POÇO : 20AD)
OPERAÇÃO Nº : 13



SEÇÃO HORIZONTAL
857 m (TVD : 813.2 m)

ESCALA 1/1000



— Operação nº 2024 - 2

— Operação nº 2024 - 1

Max raio : 53.11 m
Orientação máximo raio* : N135
Superfície : 4920.14 m²
Máxima distância : 86.70 m

*Todas as seções estão orientadas para o Norte Geográfico.

Dedinação Magnética = -22.1°

Os resultados apresentados nesse relatório de campo não foram revisados ou validados e não são, desta forma, definitivos. eles não podem, em nenhum caso, ser utilizados como suporte de interpretação e devem ser considerados apenas como à título indicativo. a empresa FLODIM se afasta de toda e qualquer responsabilidade no uso dessas informações temporárias para fins de tomada de decisão



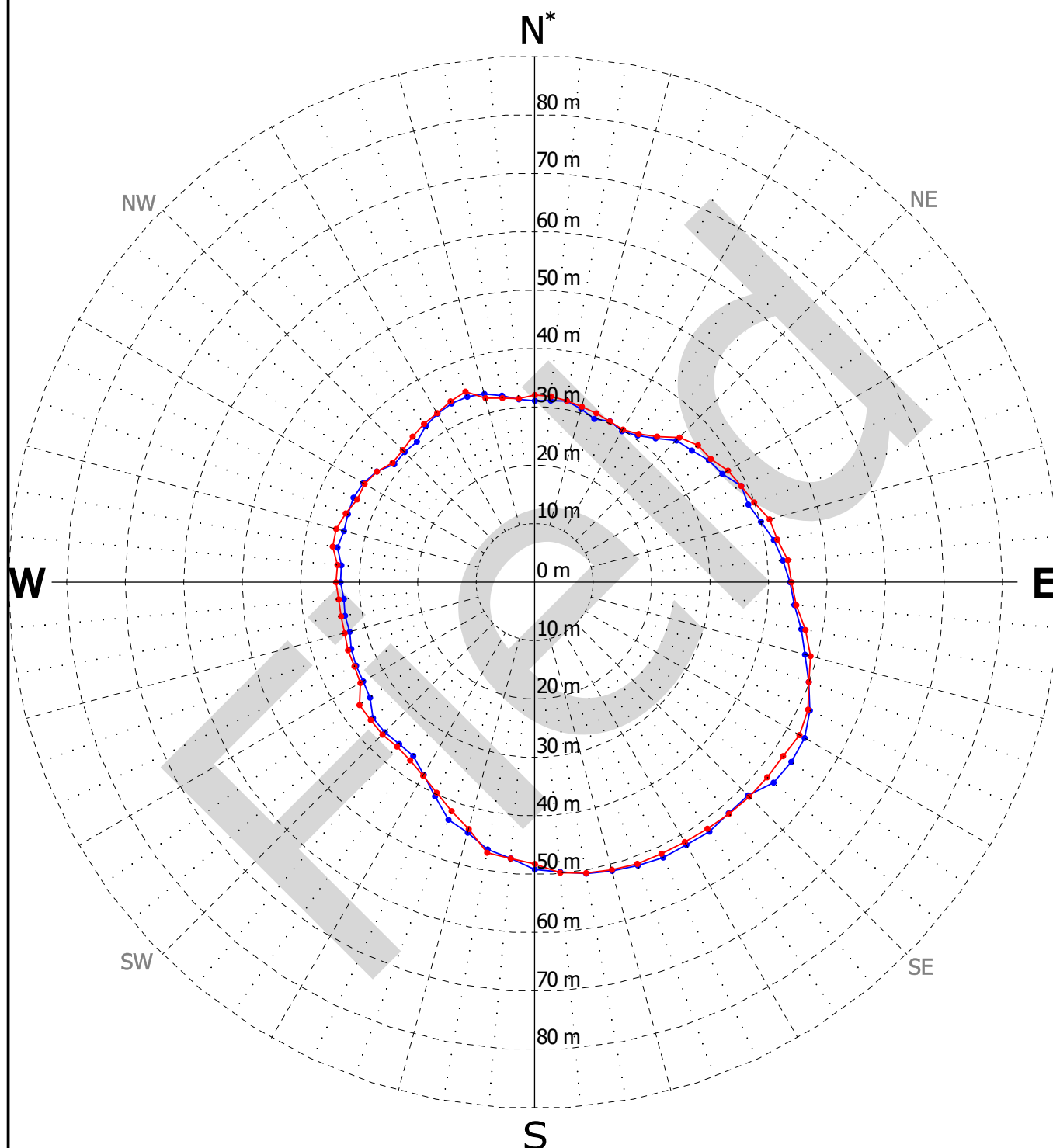
CLIENTE : BRASKEM
DATA : 30/03/2024

CAVIDADE : M#20 - M#21 (POÇO : 20AD)
OPERAÇÃO Nº : 13



SEÇÃO HORIZONTAL
858 m (TVD : 814.2 m)

ESCALA 1/1000



— Operação nº 2024 - 2

— Operação nº 2024 - 1

Max raio : 52.24 m
Orientação máximo raio* : N120
Superfície : 5012.34 m²
Máxima distância : 86.70 m

*Todas as seções estão orientadas para o Norte Geográfico.

Dedinação Magnética = -22.1°

Os resultados apresentados nesse relatório de campo não foram revisados ou validados e não são, desta forma, definitivos. eles não podem, em nenhum caso, ser utilizados como suporte de interpretação e devem ser considerados apenas como à título indicativo. a empresa FLODIM se afasta de toda e qualquer responsabilidade no uso dessas informações temporárias para fins de tomada de decisão



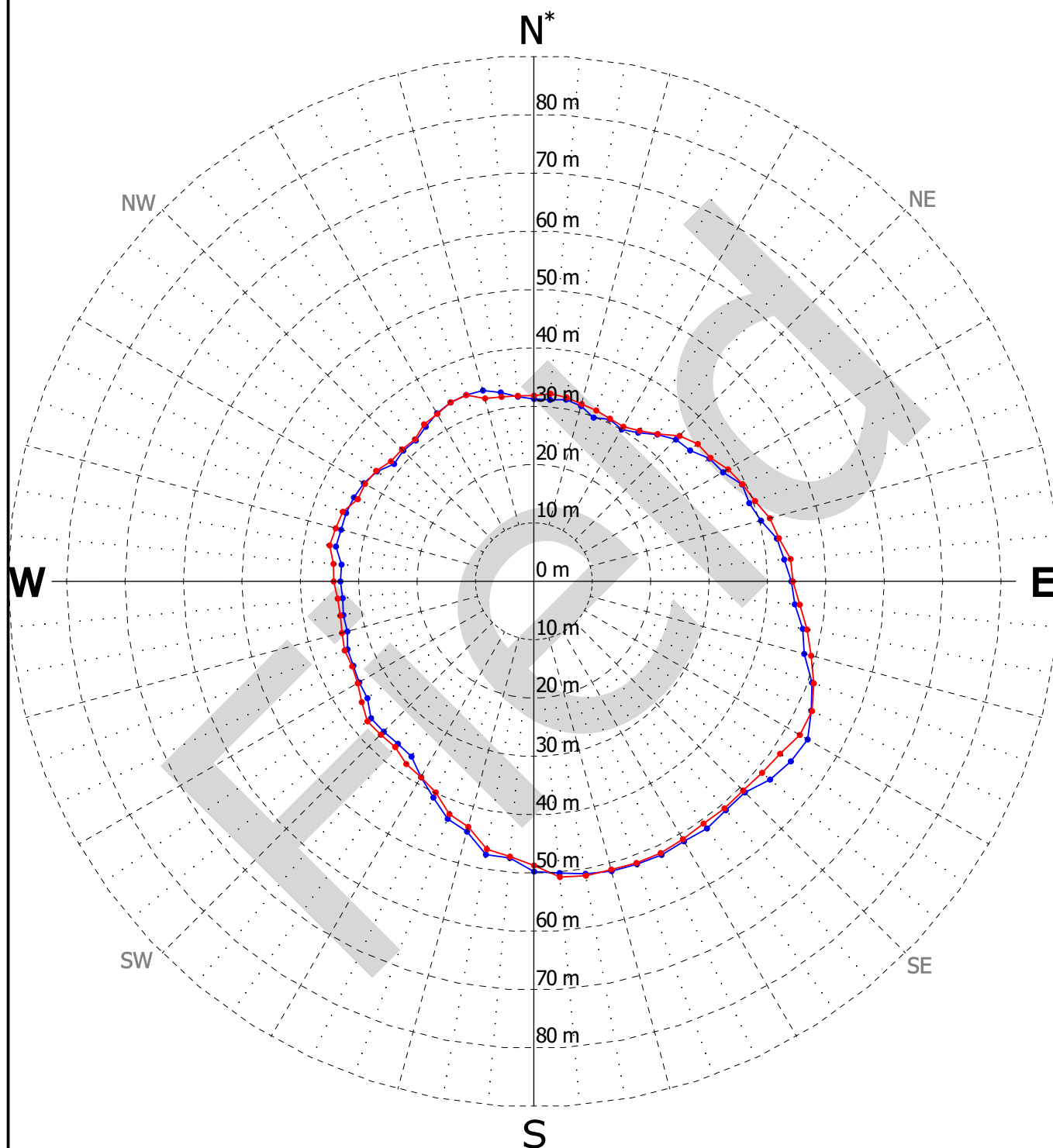
CLIENTE : BRASKEM
DATA : 30/03/2024

CAVIDADE : M#20 - M#21 (POÇO : 20AD)
OPERAÇÃO Nº : 13



SEÇÃO HORIZONTAL
859 m (TVD : 815.2 m)

ESCALA 1/1000



— Operação nº 2024 - 2

— Operação nº 2024 - 1

Max raio	: 52.55 m
Orientação máximo raio*	: N120
Superfície	: 5052.69 m ²
Máxima distância	: 87.35 m

*Todas as seções estão orientadas para o Norte Geográfico.

Dedinação Magnética = -22.1°

Os resultados apresentados nesse relatório de campo não foram revisados ou validados e não são, desta forma, definitivos. eles não podem, em nenhum caso, ser utilizados como suporte de interpretação e devem ser considerados apenas como à título indicativo. a empresa FLODIM se afasta de toda e qualquer responsabilidade no uso dessas informações temporárias para fins de tomada de decisão



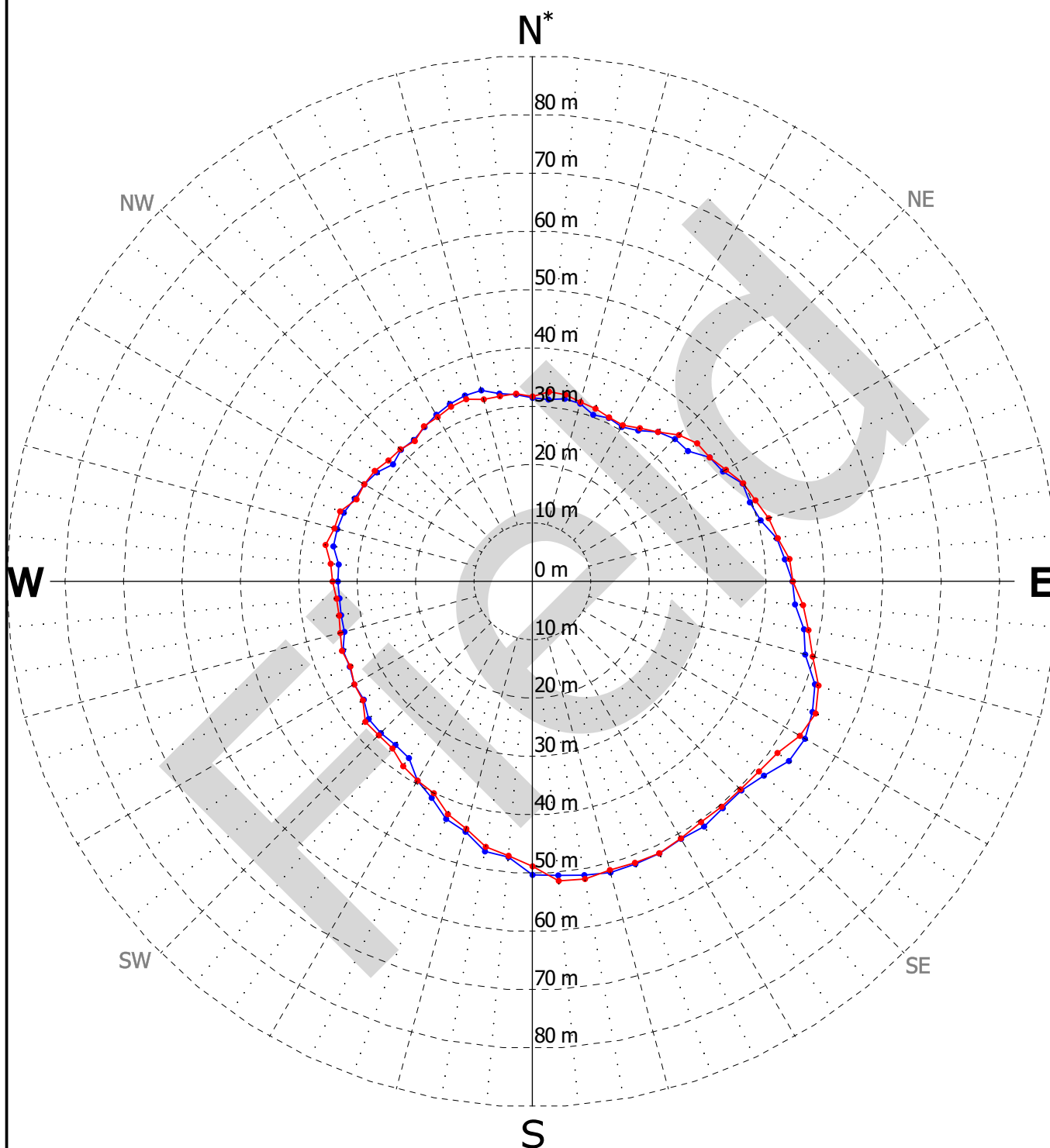
CLIENTE : BRASKEM
DATA : 30/03/2024

CAVIDADE : M#20 - M#21 (POÇO : 20AD)
OPERAÇÃO Nº : 13



SEÇÃO HORIZONTAL
860 m (TVD : 816.2 m)

ESCALA 1/1000



— Operação nº 2024 - 2

— Operação nº 2024 - 1

Max raio : 53.48 m
Orientação máximo raio* : N115
Superfície : 5083.50 m²
Máxima distância : 88.73 m

*Todas as seções estão orientadas para o Norte Geográfico.

Dedinação Magnética = -22.1°

Os resultados apresentados nesse relatório de campo não foram revisados ou validados e não são, desta forma, definitivos. eles não podem, em nenhum caso, ser utilizados como suporte de interpretação e devem ser considerados apenas como à título indicativo. a empresa FLODIM se afasta de toda e qualquer responsabilidade no uso dessas informações temporárias para fins de tomada de decisão



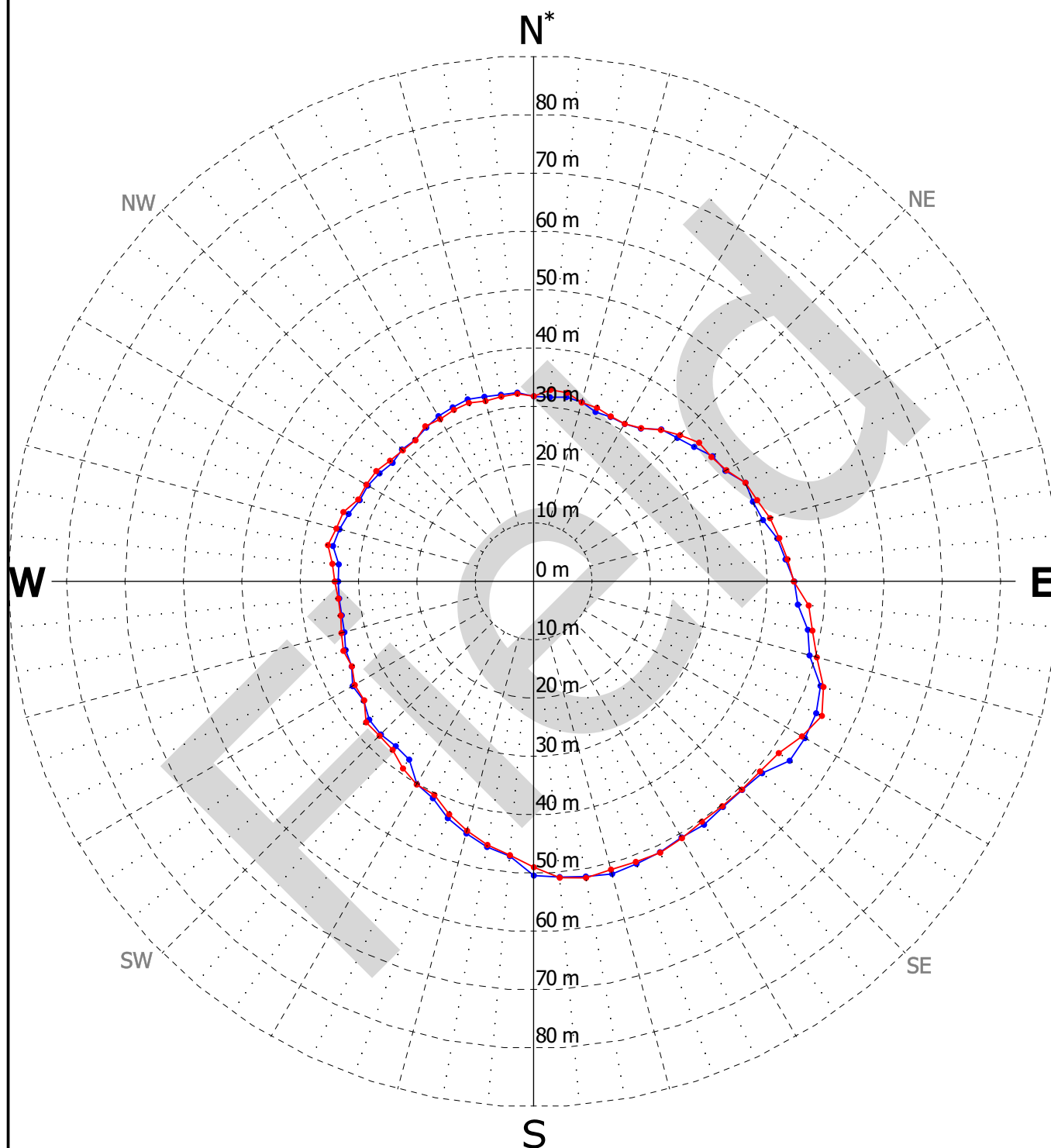
CLIENTE : BRASKEM
DATA : 30/03/2024

CAVIDADE : M#20 - M#21 (POÇO : 20AD)
OPERAÇÃO Nº : 13



SEÇÃO HORIZONTAL
861 m (TVD : 817.2 m)

ESCALA 1/1000



— Operação nº 2024 - 2

— Operação nº 2024 - 1

Max raio : 54.45 m
Orientação máximo raio* : N115
Superfície : 5096.47 m²
Máxima distância : 89.52 m

*Todas as seções estão orientadas para o Norte Geográfico.

Dedinação Magnética = -22.1°

Os resultados apresentados nesse relatório de campo não foram revisados ou validados e não são, desta forma, definitivos. eles não podem, em nenhum caso, ser utilizados como suporte de interpretação e devem ser considerados apenas como à título indicativo. a empresa FLODIM se afasta de toda e qualquer responsabilidade no uso dessas informações temporárias para fins de tomada de decisão



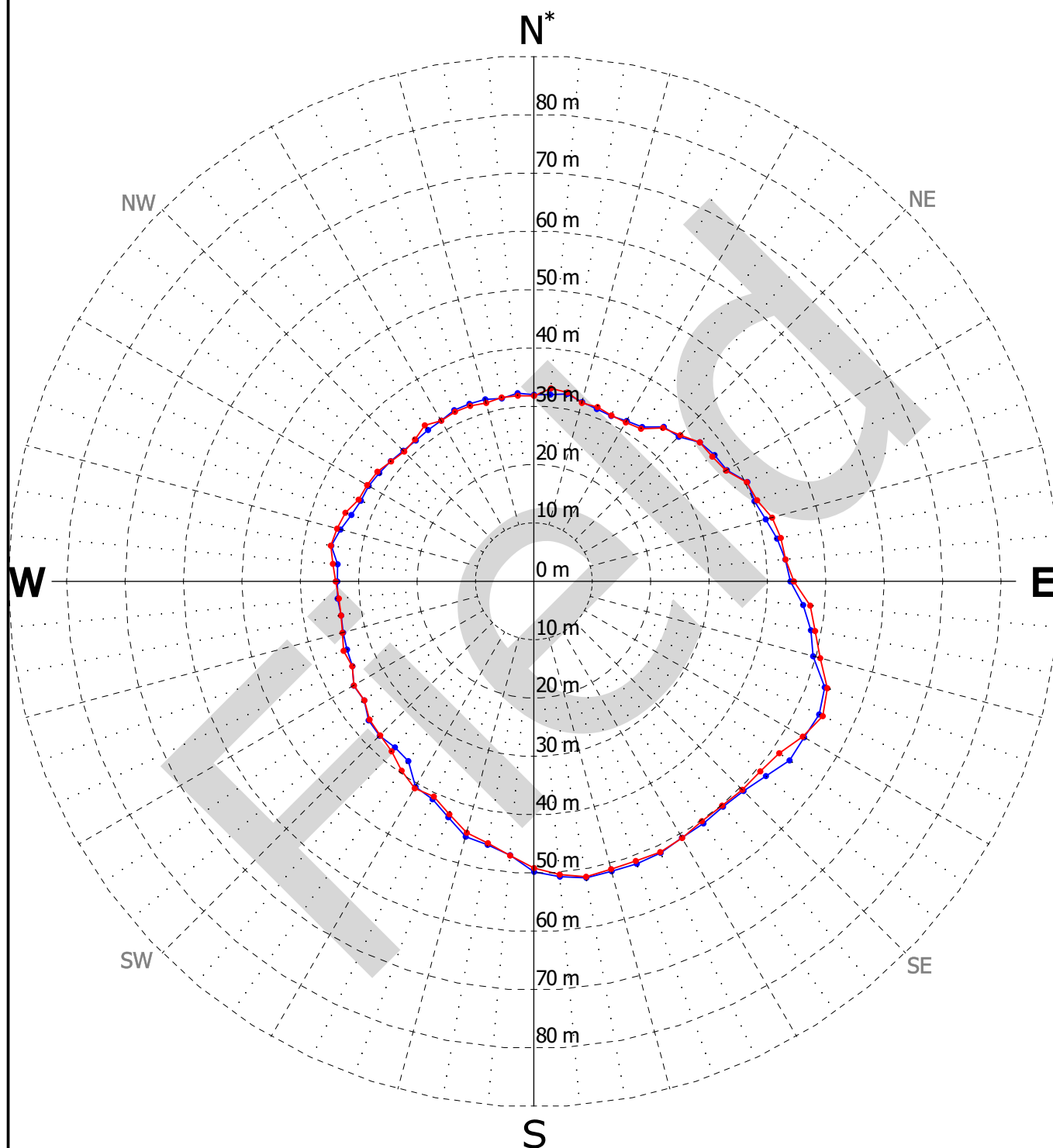
CLIENTE : BRASKEM
DATA : 30/03/2024

CAVIDADE : M#20 - M#21 (POÇO : 20AD)
OPERAÇÃO Nº : 13



SEÇÃO HORIZONTAL
862 m (TVD : 818.2 m)

ESCALA 1/1000



— Operação nº 2024 - 2

— Operação nº 2024 - 1

Max raio	: 54.54 m
Orientação máximo raio*	: N115
Superfície	: 5097.82 m ²
Máxima distância	: 89.15 m

*Todas as seções estão orientadas para o Norte Geográfico.

Dedinação Magnética = -22.1°

Os resultados apresentados nesse relatório de campo não foram revisados ou validados e não são, desta forma, definitivos. eles não podem, em nenhum caso, ser utilizados como suporte de interpretação e devem ser considerados apenas como à título indicativo. a empresa FLODIM se afasta de toda e qualquer responsabilidade no uso dessas informações temporárias para fins de tomada de decisão



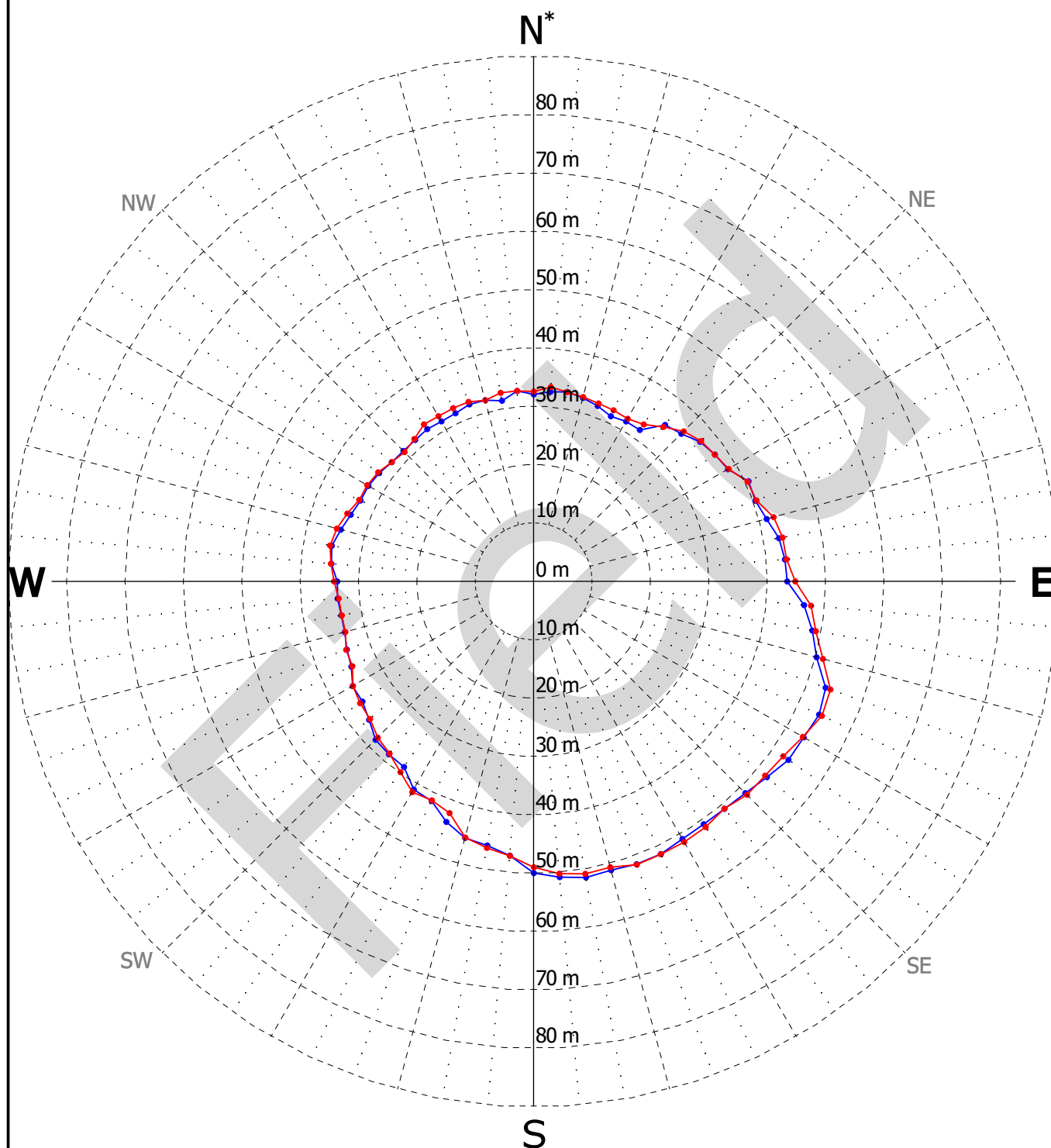
CLIENTE : BRASKEM
DATA : 30/03/2024

CAVIDADE : M#20 - M#21 (POÇO : 20AD)
OPERAÇÃO Nº : 13



SEÇÃO HORIZONTAL
863 m (TVD : 819.2 m)

ESCALA 1/1000



— Operação nº 2024 - 2

— Operação nº 2024 - 1

Max raio	: 54.45 m
Orientação máximo raio*	: N115
Superfície	: 5187.10 m ²
Máxima distância	: 89.20 m

*Todas as seções estão orientadas para o Norte Geográfico.

Dedinação Magnética = -22.1°

Os resultados apresentados nesse relatório de campo não foram revisados ou validados e não são, desta forma, definitivos. eles não podem, em nenhum caso, ser utilizados como suporte de interpretação e devem ser considerados apenas como à título indicativo. a empresa FLODIM se afasta de toda e qualquer responsabilidade no uso dessas informações temporárias para fins de tomada de decisão



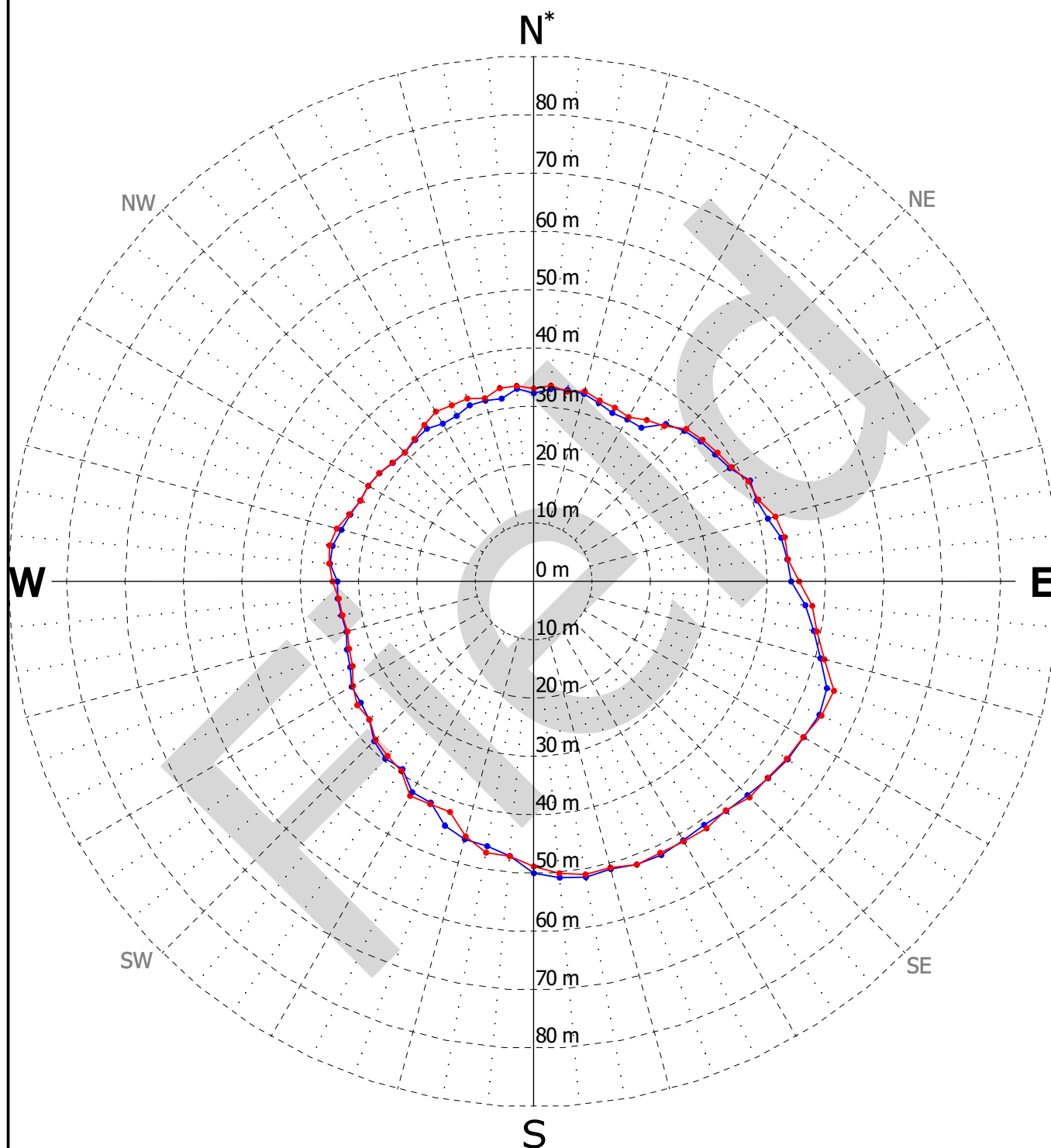
CLIENTE : BRASKEM
DATA : 30/03/2024

CAVIDADE : M#20 - M#21 (POÇO : 20AD)
OPERAÇÃO Nº : 13



SEÇÃO HORIZONTAL
864 m (TVD : 820.2 m)

ESCALA 1/1000



— Operação nº 2024 - 2

— Operação nº 2024 - 1

Max raio : 54.71 m
Orientação máximo raio* : N110
Superfície : 5249.20 m²
Máxima distância : 89.94 m

*Todas as seções estão orientadas para o Norte Geográfico.

Dedinação Magnética = -22.1°

Os resultados apresentados nesse relatório de campo não foram revisados ou validados e não são, desta forma, definitivos. eles não podem, em nenhum caso, ser utilizados como suporte de interpretação e devem ser considerados apenas como à título indicativo. a empresa FLODIM se afasta de toda e qualquer responsabilidade no uso dessas informações temporárias para fins de tomada de decisão



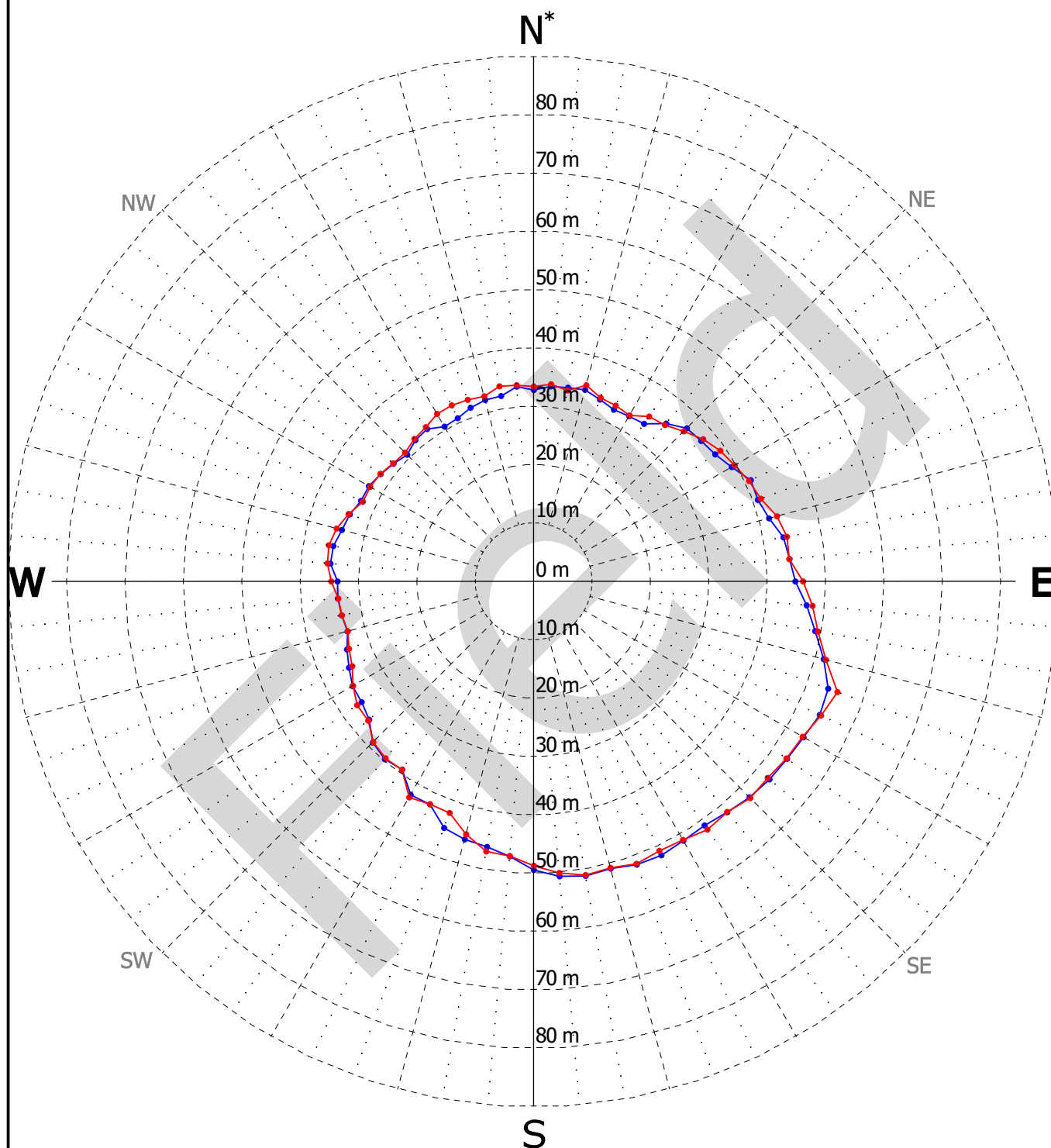
CLIENTE : BRASKEM
DATA : 30/03/2024

CAVIDADE : M#20 - M#21 (POÇO : 20AD)
OPERAÇÃO Nº : 13



SEÇÃO HORIZONTAL
865 m (TVD : 821.2 m)

ESCALA 1/1000



— Operação nº 2024 - 2

— Operação nº 2024 - 1

Max raio	: 55.35 m
Orientação máximo raio*	: N110
Superfície	: 5276.86 m ²
Máxima distância	: 90.68 m

*Todas as seções estão orientadas para o Norte Geográfico.

Dedinação Magnética = -22.1°

Os resultados apresentados nesse relatório de campo não foram revisados ou validados e não são, desta forma, definitivos. eles não podem, em nenhum caso, ser utilizados como suporte de interpretação e devem ser considerados apenas como à título indicativo. a empresa FLODIM se afasta de toda e qualquer responsabilidade no uso dessas informações temporárias para fins de tomada de decisão



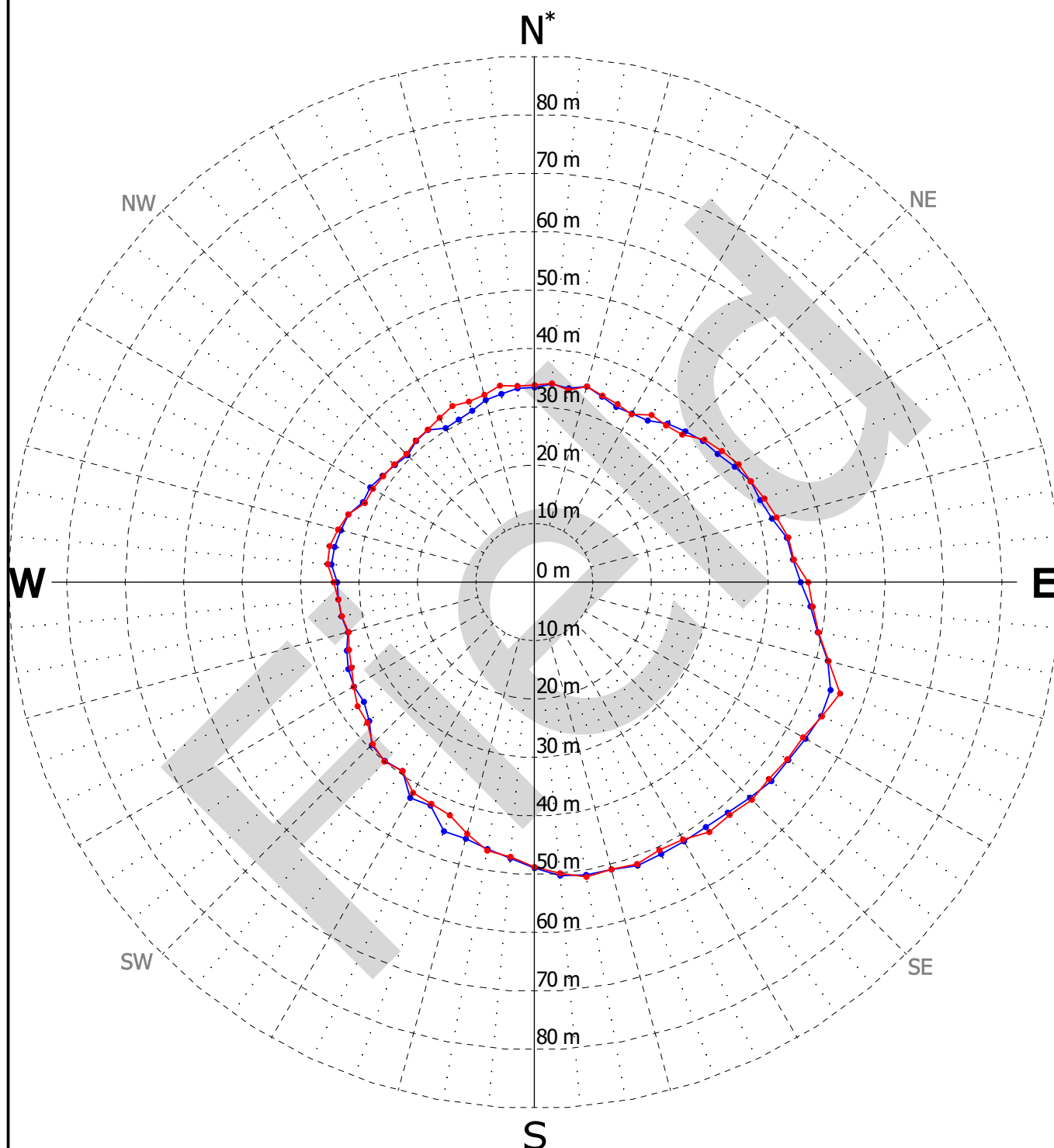
CLIENTE : BRASKEM
DATA : 30/03/2024

CAVIDADE : M#20 - M#21 (POÇO : 20AD)
OPERAÇÃO Nº : 13



SEÇÃO HORIZONTAL
866 m (TVD : 822.2 m)

ESCALA 1/1000



— Operação nº 2024 - 2

— Operação nº 2024 - 1

Max raio	: 55.62 m
Orientação máximo raio*	: N110
Superfície	: 5280.93 m ²
Máxima distância	: 90.88 m

*Todas as seções estão orientadas para o Norte Geográfico.

Dedinação Magnética = -22.1°

Os resultados apresentados nesse relatório de campo não foram revisados ou validados e não são, desta forma, definitivos. eles não podem, em nenhum caso, ser utilizados como suporte de interpretação e devem ser considerados apenas como à título indicativo. a empresa FLODIM se afasta de toda e qualquer responsabilidade no uso dessas informações temporárias para fins de tomada de decisão



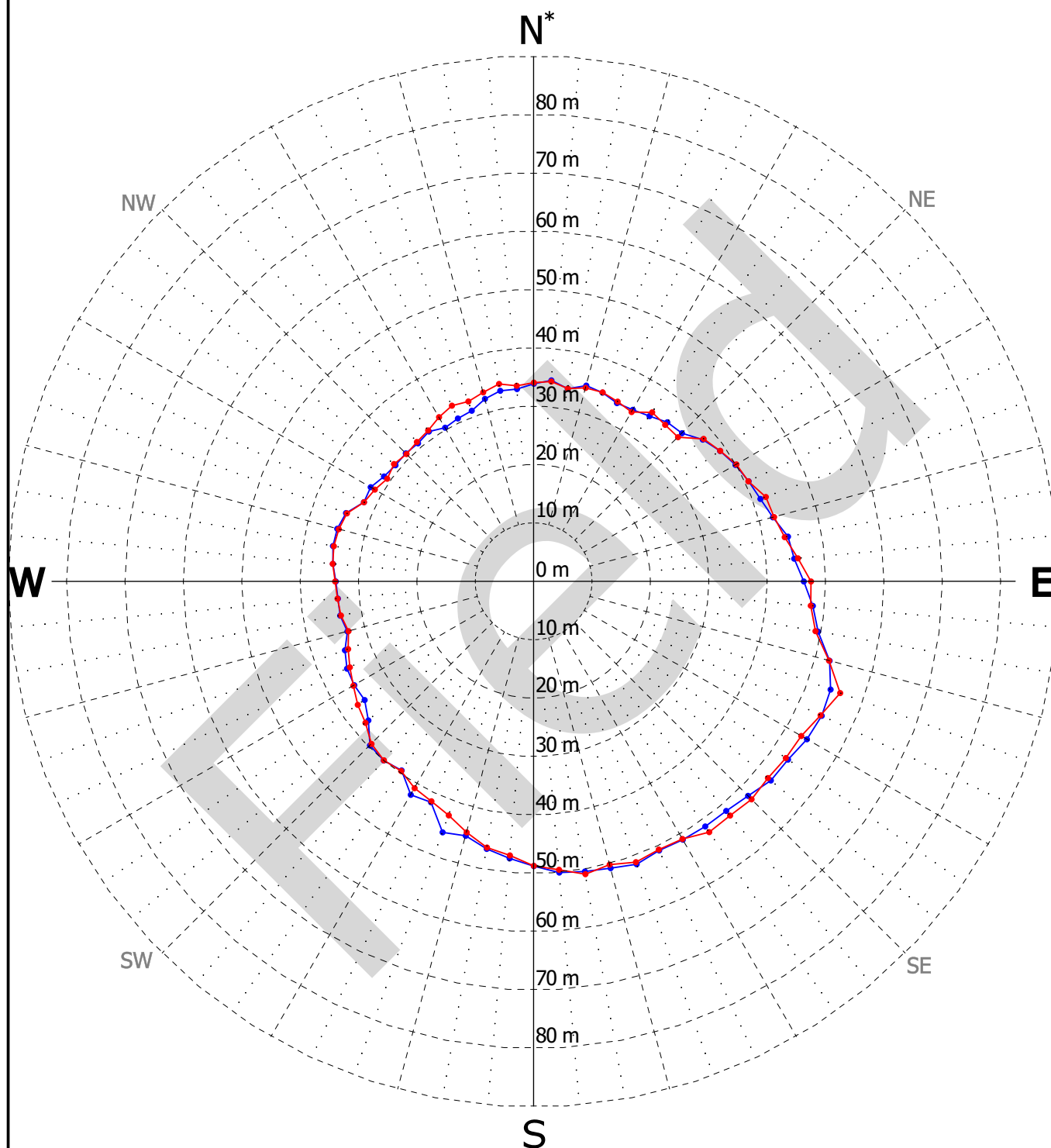
CLIENTE : BRASKEM
DATA : 30/03/2024

CAVIDADE : M#20 - M#21 (POÇO : 20AD)
OPERAÇÃO Nº : 13



SEÇÃO HORIZONTAL
867 m (TVD : 823.2 m)

ESCALA 1/1000



— Operação nº 2024 - 2

— Operação nº 2024 - 1

Max raio : 55.85 m
Orientação máximo raio* : N110
Superfície : 5271.95 m²
Máxima distância : 90.35 m

*Todas as seções estão orientadas para o Norte Geográfico.

Dedinação Magnética = -22.1°

Os resultados apresentados nesse relatório de campo não foram revisados ou validados e não são, desta forma, definitivos. eles não podem, em nenhum caso, ser utilizados como suporte de interpretação e devem ser considerados apenas como à título indicativo. a empresa FLODIM se afasta de toda e qualquer responsabilidade no uso dessas informações temporárias para fins de tomada de decisão



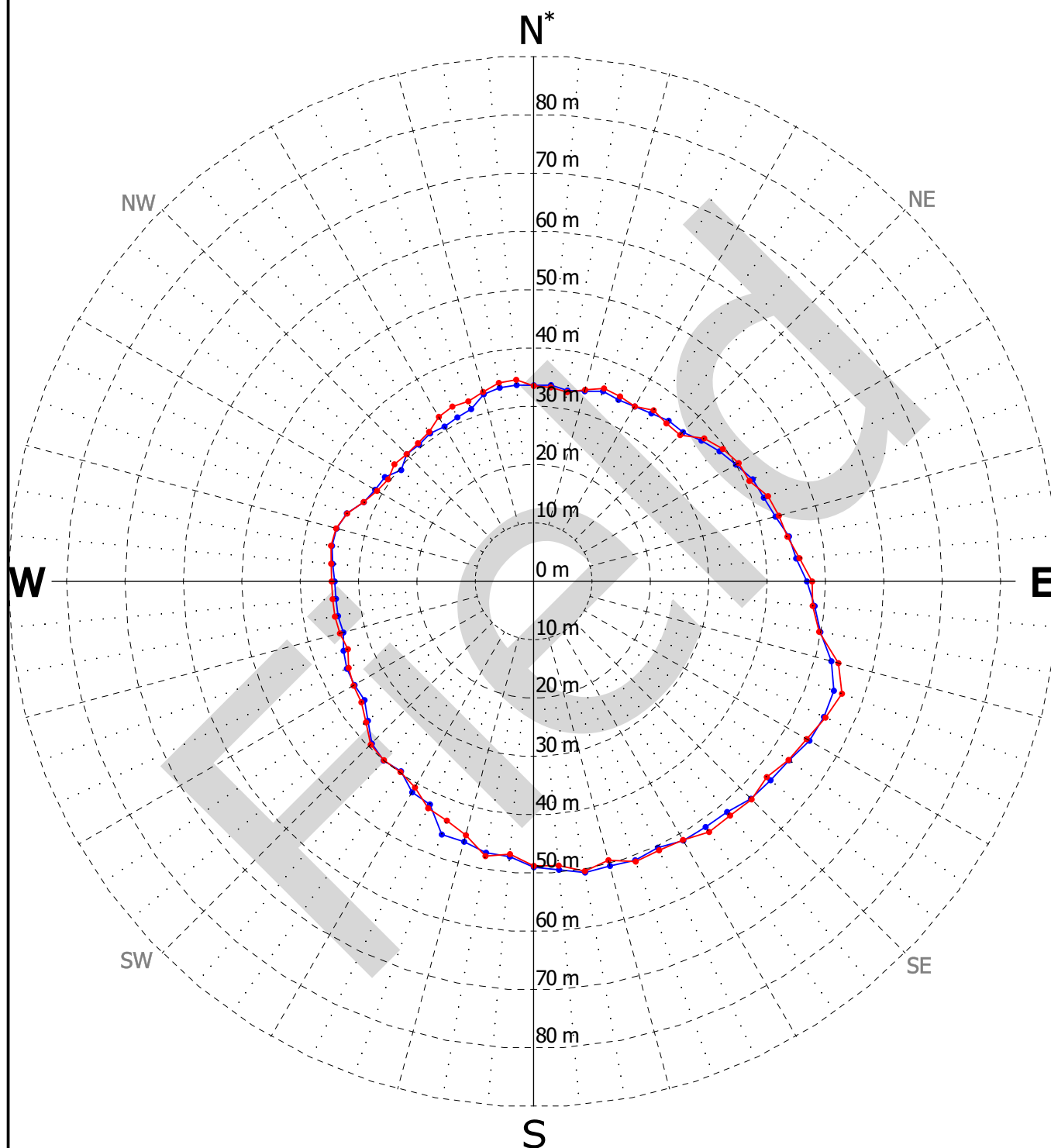
CLIENTE : BRASKEM
DATA : 30/03/2024

CAVIDADE : M#20 - M#21 (POÇO : 20AD)
OPERAÇÃO Nº : 13



SEÇÃO HORIZONTAL
868 m (TVD : 824.2 m)

ESCALA 1/1000



— Operação nº 2024 - 2

— Operação nº 2024 - 1

Max raio	: 56.17 m
Orientação máximo raio*	: N110
Superfície	: 5335.94 m ²
Máxima distância	: 91.16 m

*Todas as seções estão orientadas para o Norte Geográfico.

Dedinação Magnética = -22.1°

Os resultados apresentados nesse relatório de campo não foram revisados ou validados e não são, desta forma, definitivos. eles não podem, em nenhum caso, ser utilizados como suporte de interpretação e devem ser considerados apenas como à título indicativo. a empresa FLODIM se afasta de toda e qualquer responsabilidade no uso dessas informações temporárias para fins de tomada de decisão



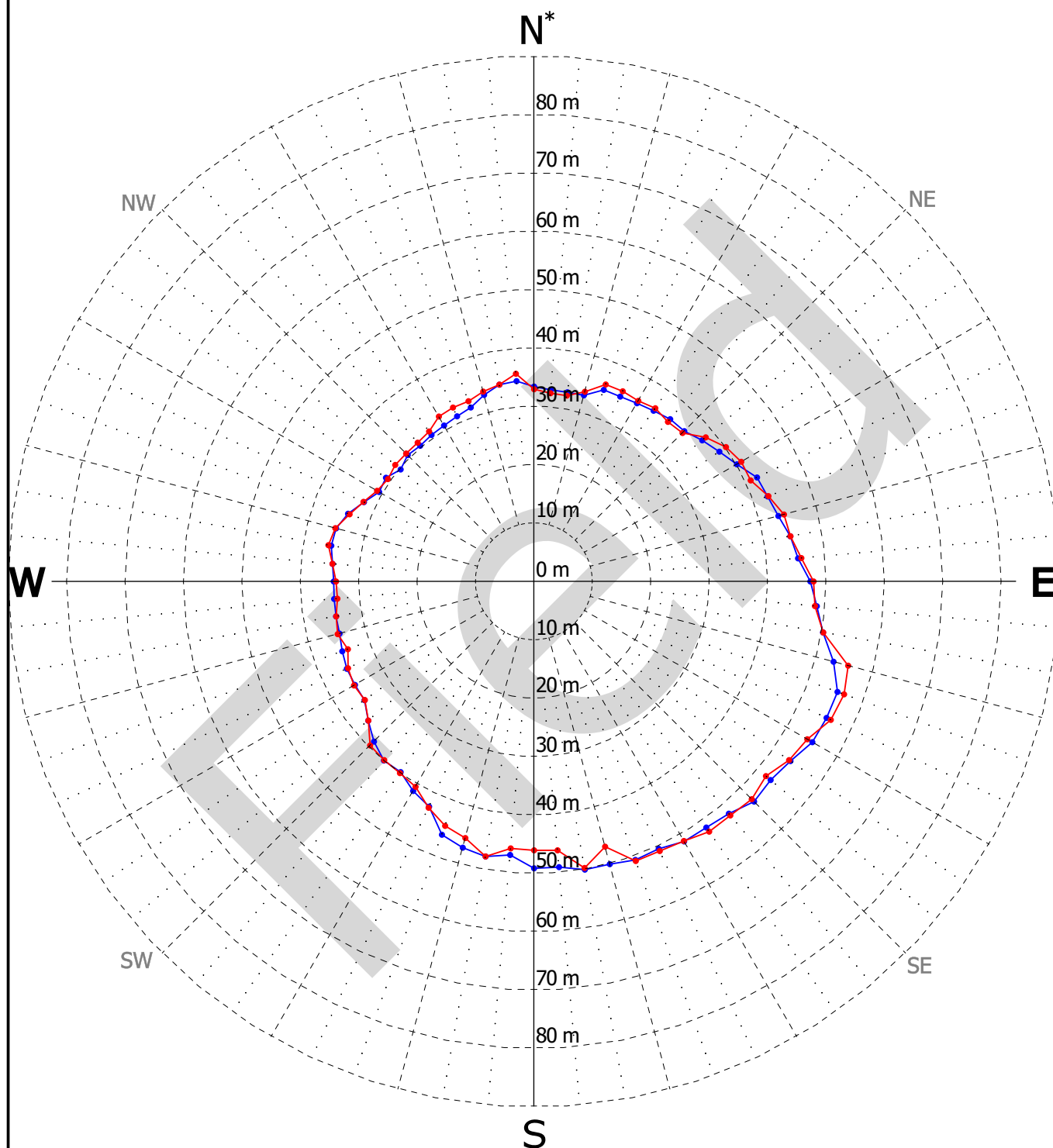
CLIENTE : BRASKEM
DATA : 30/03/2024

CAVIDADE : M#20 - M#21 (POÇO : 20AD)
OPERAÇÃO Nº : 13



SEÇÃO HORIZONTAL
869 m (TVD : 825.2 m)

ESCALA 1/1000



— Operação nº 2024 - 2

— Operação nº 2024 - 1

Max raio : 56.49 m
Orientação máximo raio* : N110
Superfície : 5334.25 m²
Máxima distância : 91.92 m

*Todas as seções estão orientadas para o Norte Geográfico.

Dedinação Magnética = -22.1°

Os resultados apresentados nesse relatório de campo não foram revisados ou validados e não são, desta forma, definitivos. eles não podem, em nenhum caso, ser utilizados como suporte de interpretação e devem ser considerados apenas como à título indicativo. a empresa FLODIM se afasta de toda e qualquer responsabilidade no uso dessas informações temporárias para fins de tomada de decisão



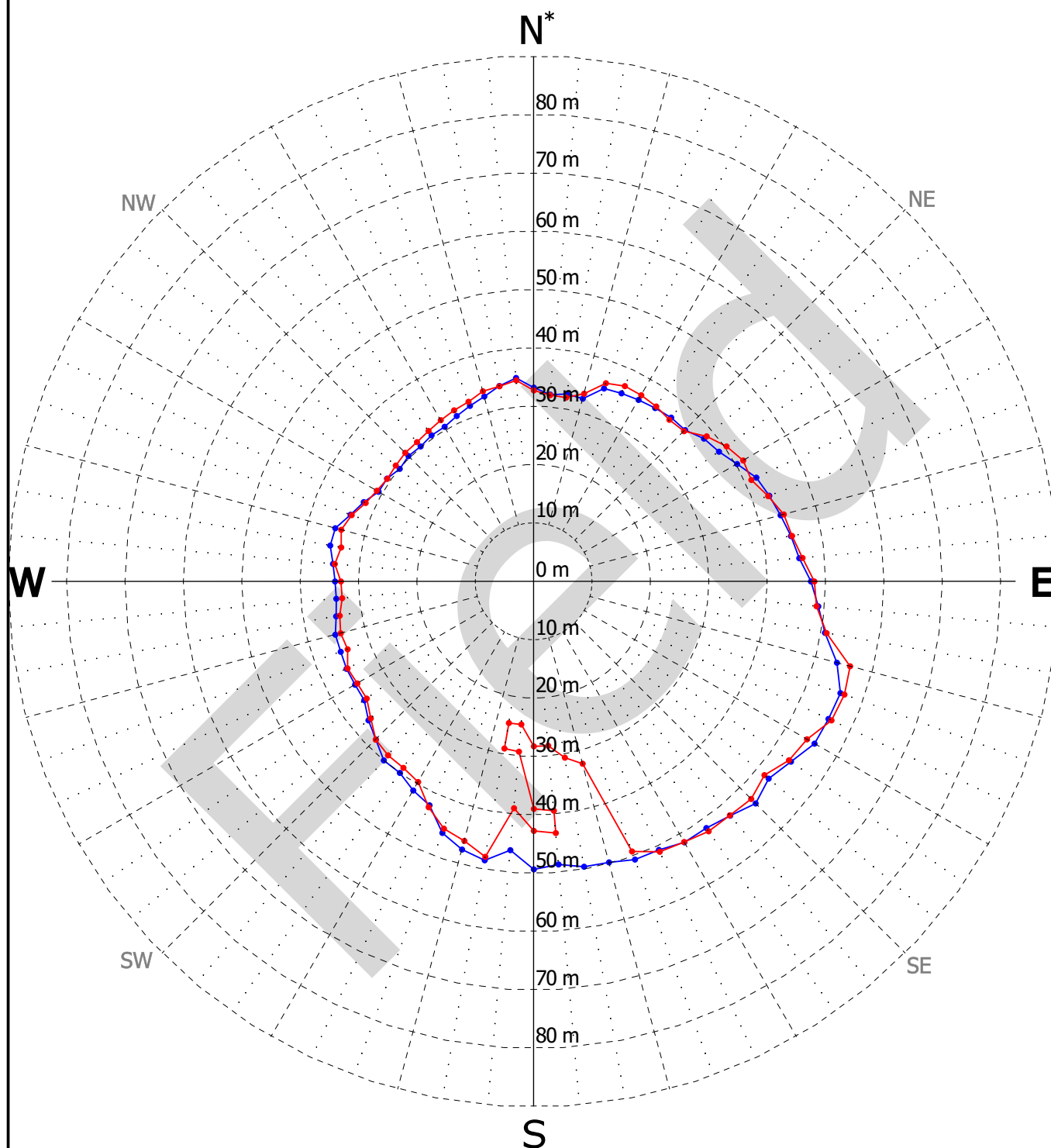
CLIENTE : BRASKEM
DATA : 30/03/2024

CAVIDADE : M#20 - M#21 (POÇO : 20AD)
OPERAÇÃO Nº : 13



SEÇÃO HORIZONTAL
870 m (TVD : 826.2 m)

ESCALA 1/1000



— Operação nº 2024 - 2

— Operação nº 2024 - 1

Max raio	: 56.62 m
Orientação máximo raio*	: N110
Superfície	: 5042.50 m ²
Máxima distância	: 90.70 m

*Todas as seções estão orientadas para o Norte Geográfico.

Dedinação Magnética = -22.1°

Os resultados apresentados nesse relatório de campo não foram revisados ou validados e não são, desta forma, definitivos. eles não podem, em nenhum caso, ser utilizados como suporte de interpretação e devem ser considerados apenas como à título indicativo. a empresa FLODIM se afasta de toda e qualquer responsabilidade no uso dessas informações temporárias para fins de tomada de decisão



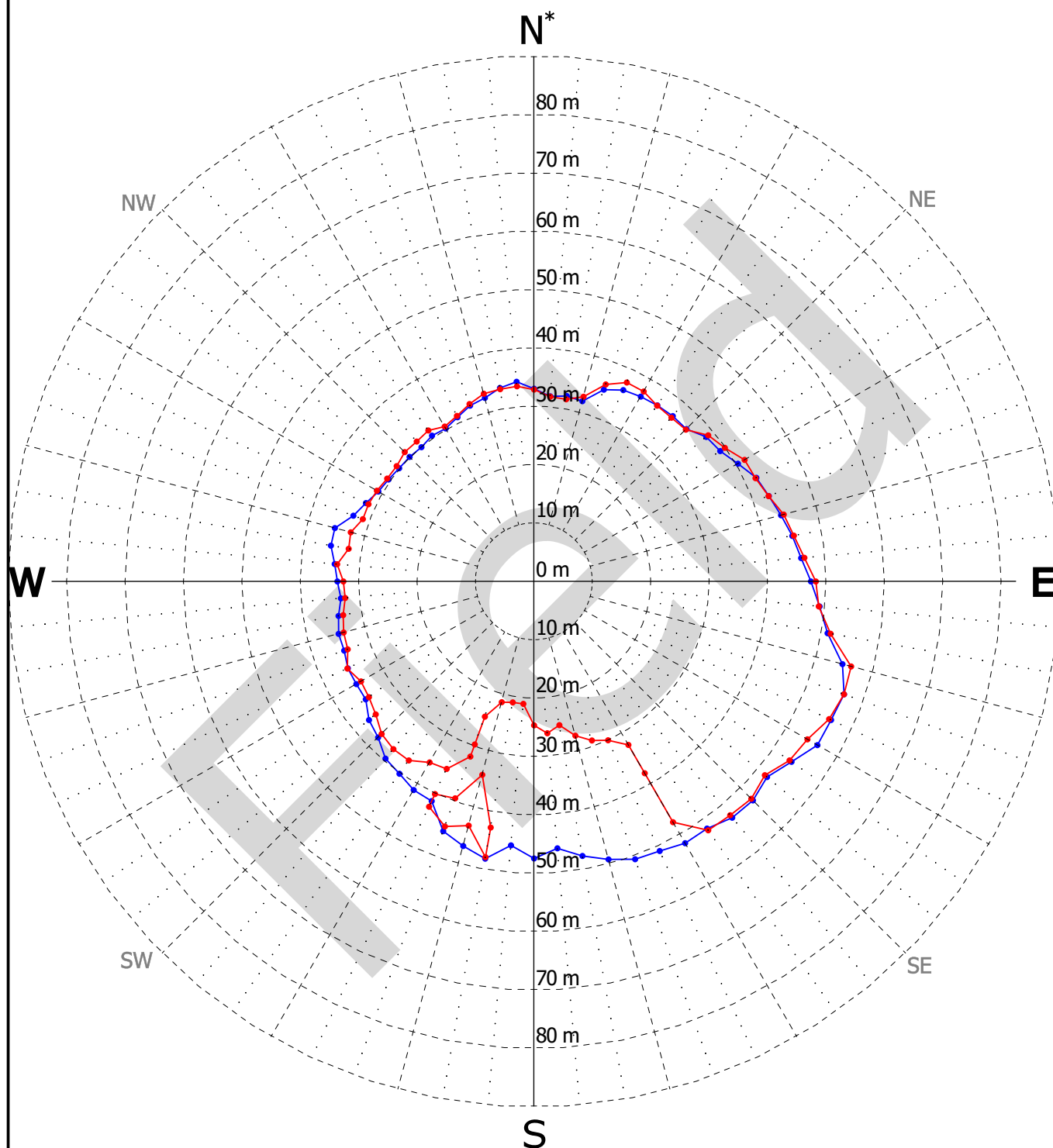
CLIENTE : BRASKEM
DATA : 30/03/2024

CAVIDADE : M#20 - M#21 (POÇO : 20AD)
OPERAÇÃO Nº : 13



SEÇÃO HORIZONTAL
871 m (TVD : 827.2 m)

ESCALA 1/1000



— Operação nº 2024 - 2

— Operação nº 2024 - 1

Max raio : 56.47 m
Orientação máximo raio* : N110
Superfície : 4547.75 m²
Máxima distância : 89.73 m

*Todas as seções estão orientadas para o Norte Geográfico.

Dedinação Magnética = -22.1°

Os resultados apresentados nesse relatório de campo não foram revisados ou validados e não são, desta forma, definitivos. eles não podem, em nenhum caso, ser utilizados como suporte de interpretação e devem ser considerados apenas como à título indicativo. a empresa FLODIM se afasta de toda e qualquer responsabilidade no uso dessas informações temporárias para fins de tomada de decisão



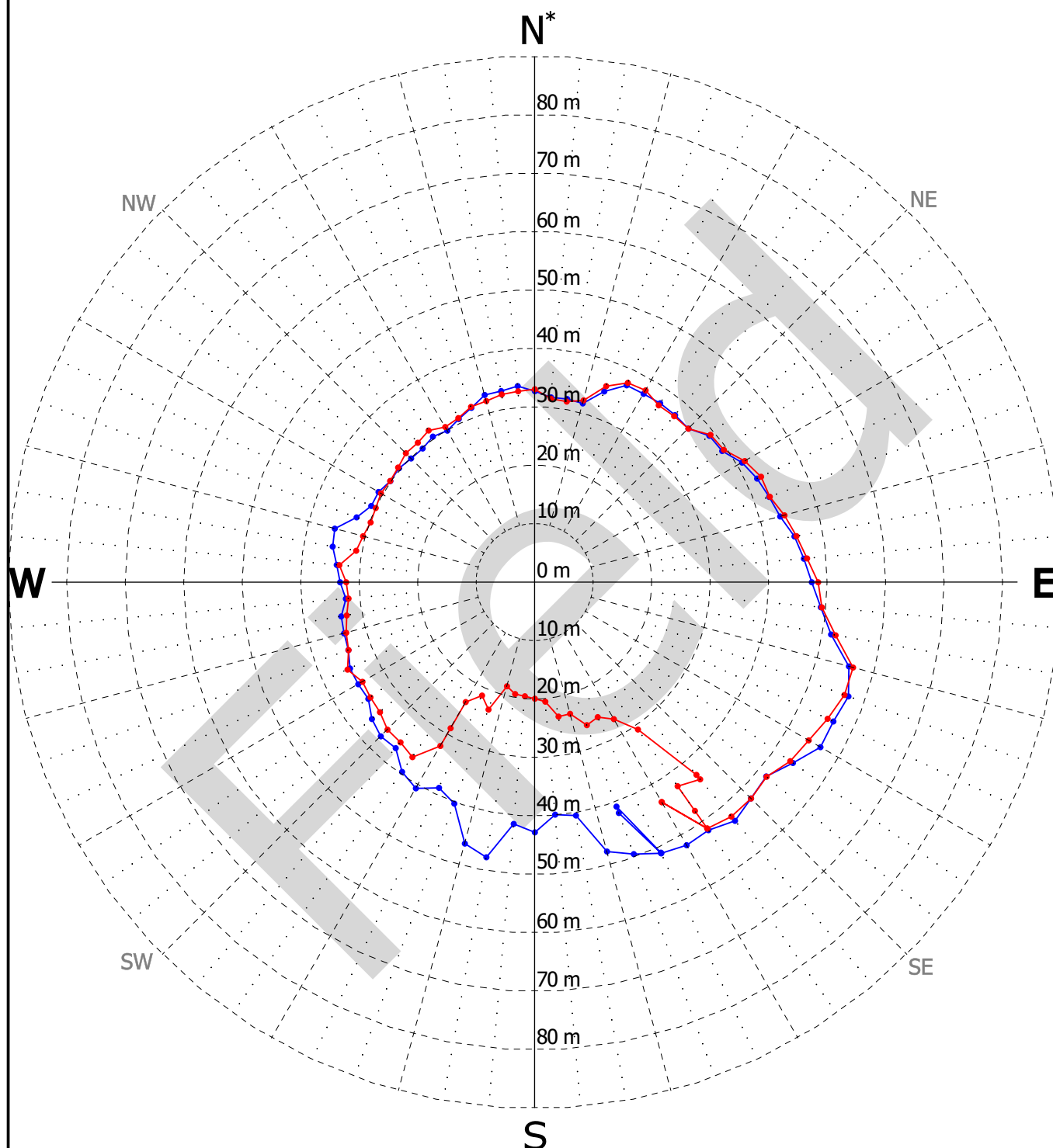
CLIENTE : BRASKEM
DATA : 30/03/2024

CAVIDADE : M#20 - M#21 (POÇO : 20AD)
OPERAÇÃO Nº : 13



SEÇÃO HORIZONTAL
872 m (TVD : 828.2 m)

ESCALA 1/1000



— Operação nº 2024 - 2

— Operação nº 2024 - 1

Max raio	: 56.33 m
Orientação máximo raio*	: N110
Superfície	: 4203.62 m ²
Máxima distância	: 89.57 m

*Todas as seções estão orientadas para o Norte Geográfico.

Dedinação Magnética = -22.1°

Os resultados apresentados nesse relatório de campo não foram revisados ou validados e não são, desta forma, definitivos. eles não podem, em nenhum caso, ser utilizados como suporte de interpretação e devem ser considerados apenas como à título indicativo. a empresa FLODIM se afasta de toda e qualquer responsabilidade no uso dessas informações temporárias para fins de tomada de decisão



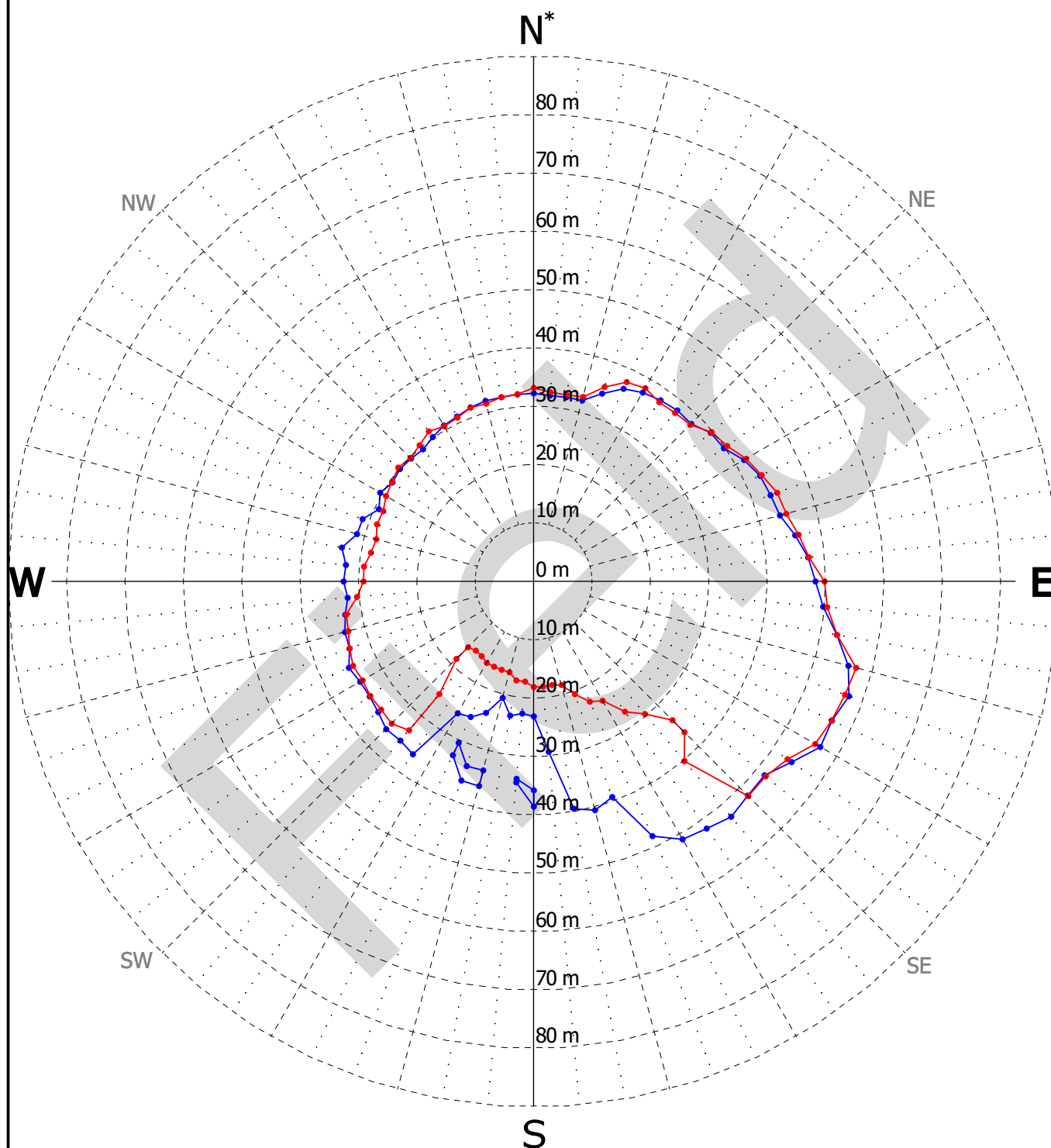
CLIENTE : BRASKEM
DATA : 30/03/2024

CAVIDADE : M#20 - M#21 (POÇO : 20AD)
OPERAÇÃO Nº : 13



SEÇÃO HORIZONTAL
873 m (TVD : 829.2 m)

ESCALA 1/1000



— Operação nº 2024 - 2

— Operação nº 2024 - 1

Max raio	: 57.15 m
Orientação máximo raio*	: N105
Superfície	: 3899.28 m ²
Máxima distância	: 87.80 m

*Todas as seções estão orientadas para o Norte Geográfico.

Dedinação Magnética = -22.1°

Os resultados apresentados nesse relatório de campo não foram revisados ou validados e não são, desta forma, definitivos. eles não podem, em nenhum caso, ser utilizados como suporte de interpretação e devem ser considerados apenas como à título indicativo. a empresa FLODIM se afasta de toda e qualquer responsabilidade no uso dessas informações temporárias para fins de tomada de decisão



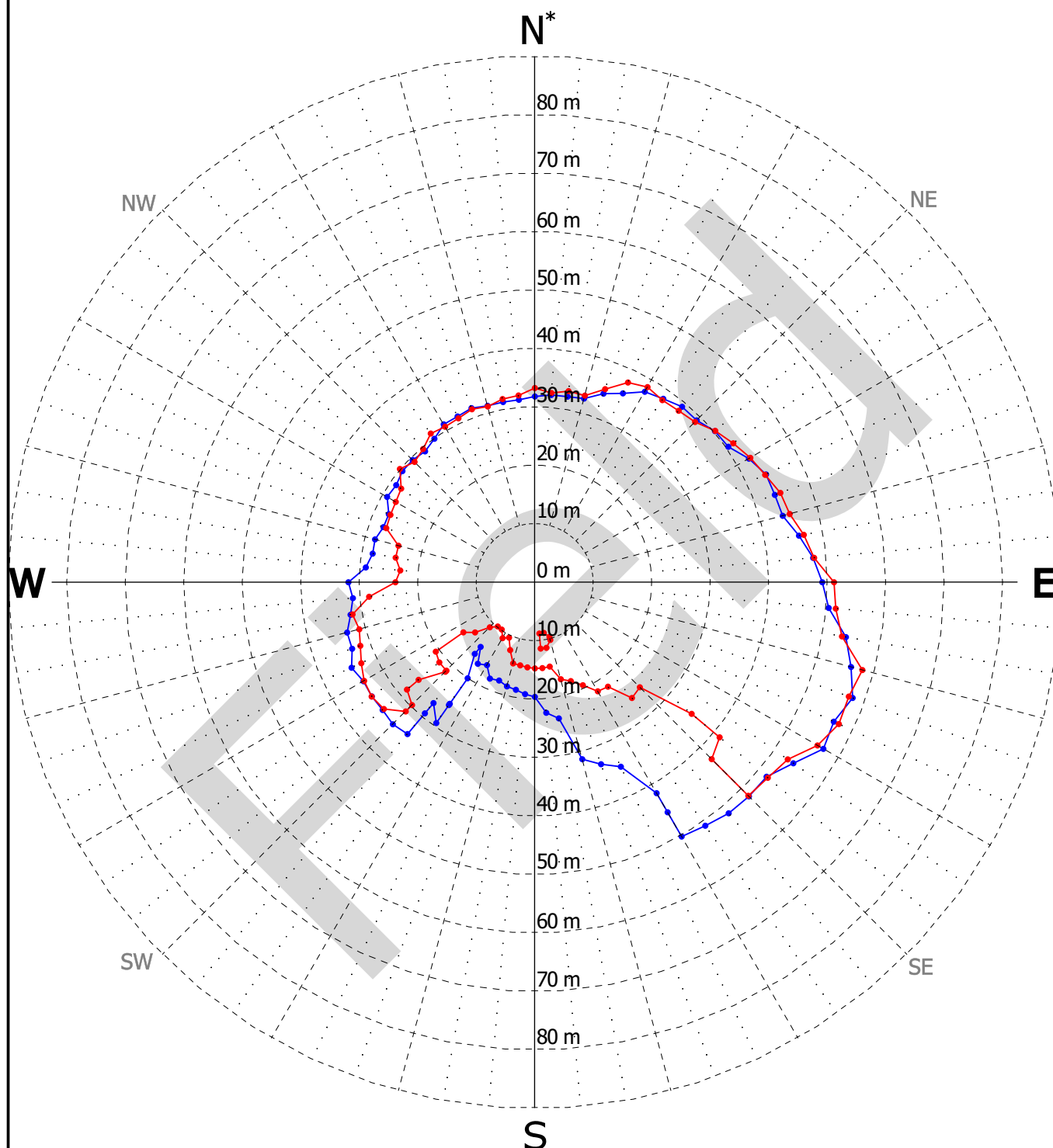
CLIENTE : BRASKEM
DATA : 30/03/2024

CAVIDADE : M#20 - M#21 (POÇO : 20AD)
OPERAÇÃO Nº : 13



SEÇÃO HORIZONTAL
874 m (TVD : 830.2 m)

ESCALA 1/1000



— Operação nº 2024 - 2

— Operação nº 2024 - 1

Max raio	: 57.98 m
Orientação máximo raio*	: N105
Superfície	: 3613.30 m ²
Máxima distância	: 87.69 m

*Todas as seções estão orientadas para o Norte Geográfico.

Dedinação Magnética = -22.1°

Os resultados apresentados nesse relatório de campo não foram revisados ou validados e não são, desta forma, definitivos. eles não podem, em nenhum caso, ser utilizados como suporte de interpretação e devem ser considerados apenas como à título indicativo. a empresa FLODIM se afasta de toda e qualquer responsabilidade no uso dessas informações temporárias para fins de tomada de decisão



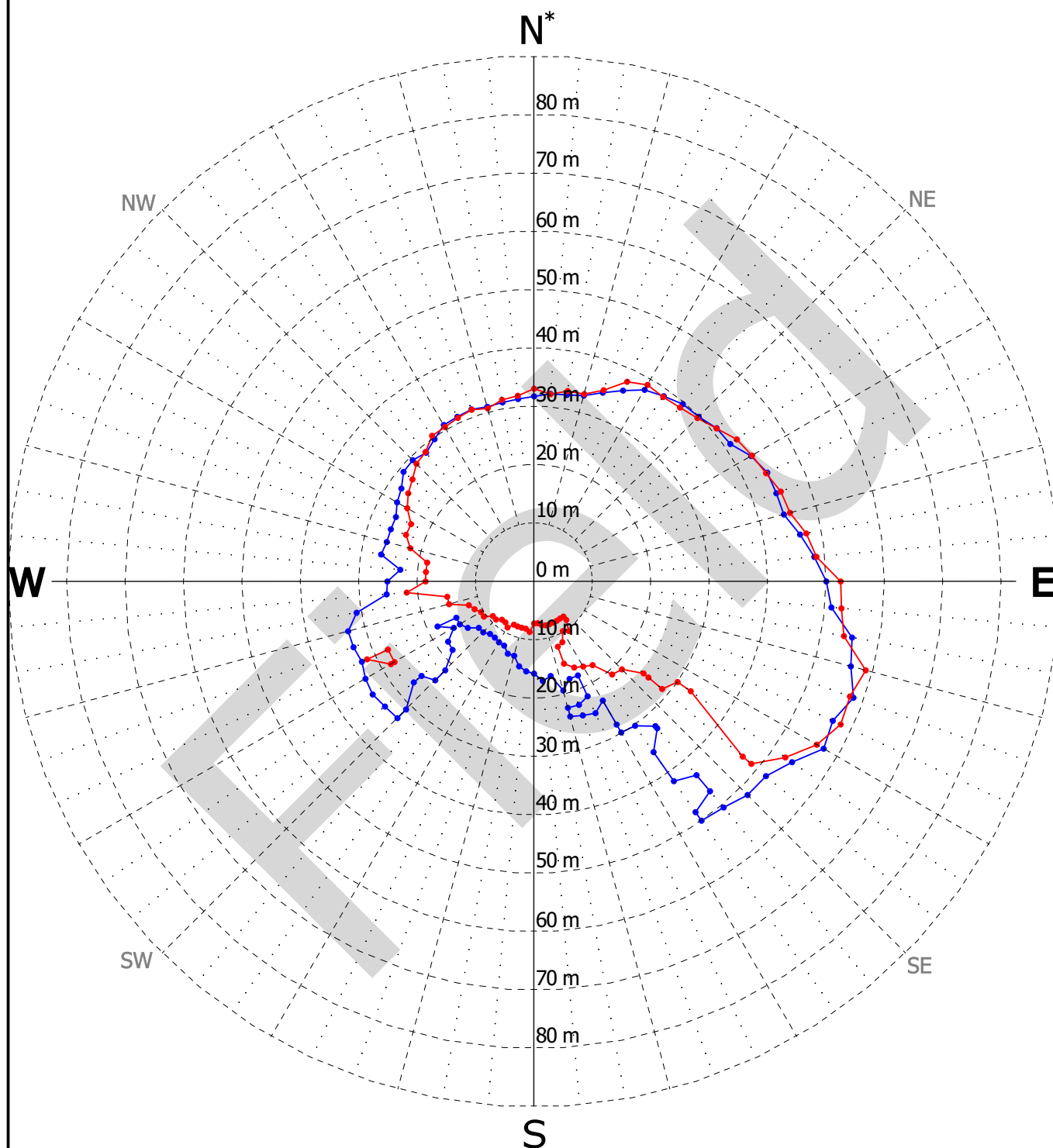
CLIENTE : BRASKEM
DATA : 30/03/2024

CAVIDADE : M#20 - M#21 (POÇO : 20AD)
OPERAÇÃO Nº : 13



SEÇÃO HORIZONTAL
875 m (TVD : 831.2 m)

ESCALA 1/1000



— Operação nº 2024 - 2

— Operação nº 2024 - 1

Max raio	: 58.80 m
Orientação máximo raio*	: N105
Superfície	: 3109.60 m ²
Máxima distância	: 85.66 m

*Todas as seções estão orientadas para o Norte Geográfico.

Dedinação Magnética = -22.1°

Os resultados apresentados nesse relatório de campo não foram revisados ou validados e não são, desta forma, definitivos. eles não podem, em nenhum caso, ser utilizados como suporte de interpretação e devem ser considerados apenas como à título indicativo. a empresa FLODIM se afasta de toda e qualquer responsabilidade no uso dessas informações temporárias para fins de tomada de decisão



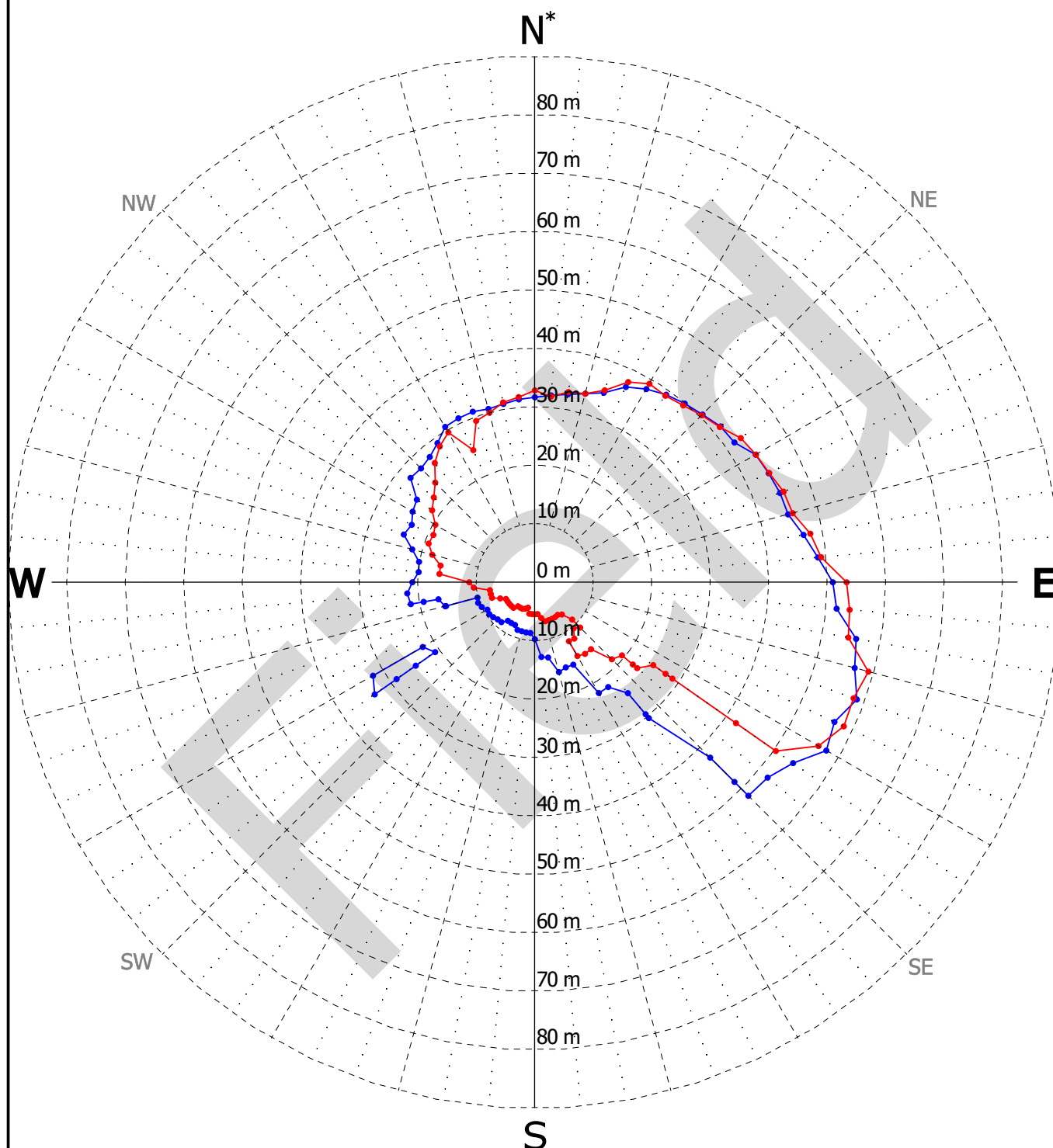
CLIENTE : BRASKEM
DATA : 30/03/2024

CAVIDADE : M#20 - M#21 (POÇO : 20AD)
OPERAÇÃO Nº : 13



SEÇÃO HORIZONTAL
876 m (TVD : 832.2 m)

ESCALA 1/1000



— Operação nº 2024 - 2

— Operação nº 2024 - 1

Max raio	: 59.05 m
Orientação máximo raio*	: N105
Superfície	: 2853.53 m ²
Máxima distância	: 84.24 m

*Todas as seções estão orientadas para o Norte Geográfico.

Dedinação Magnética = -22.1°

Os resultados apresentados nesse relatório de campo não foram revisados ou validados e não são, desta forma, definitivos. eles não podem, em nenhum caso, ser utilizados como suporte de interpretação e devem ser considerados apenas como à título indicativo. a empresa FLODIM se afasta de toda e qualquer responsabilidade no uso dessas informações temporárias para fins de tomada de decisão



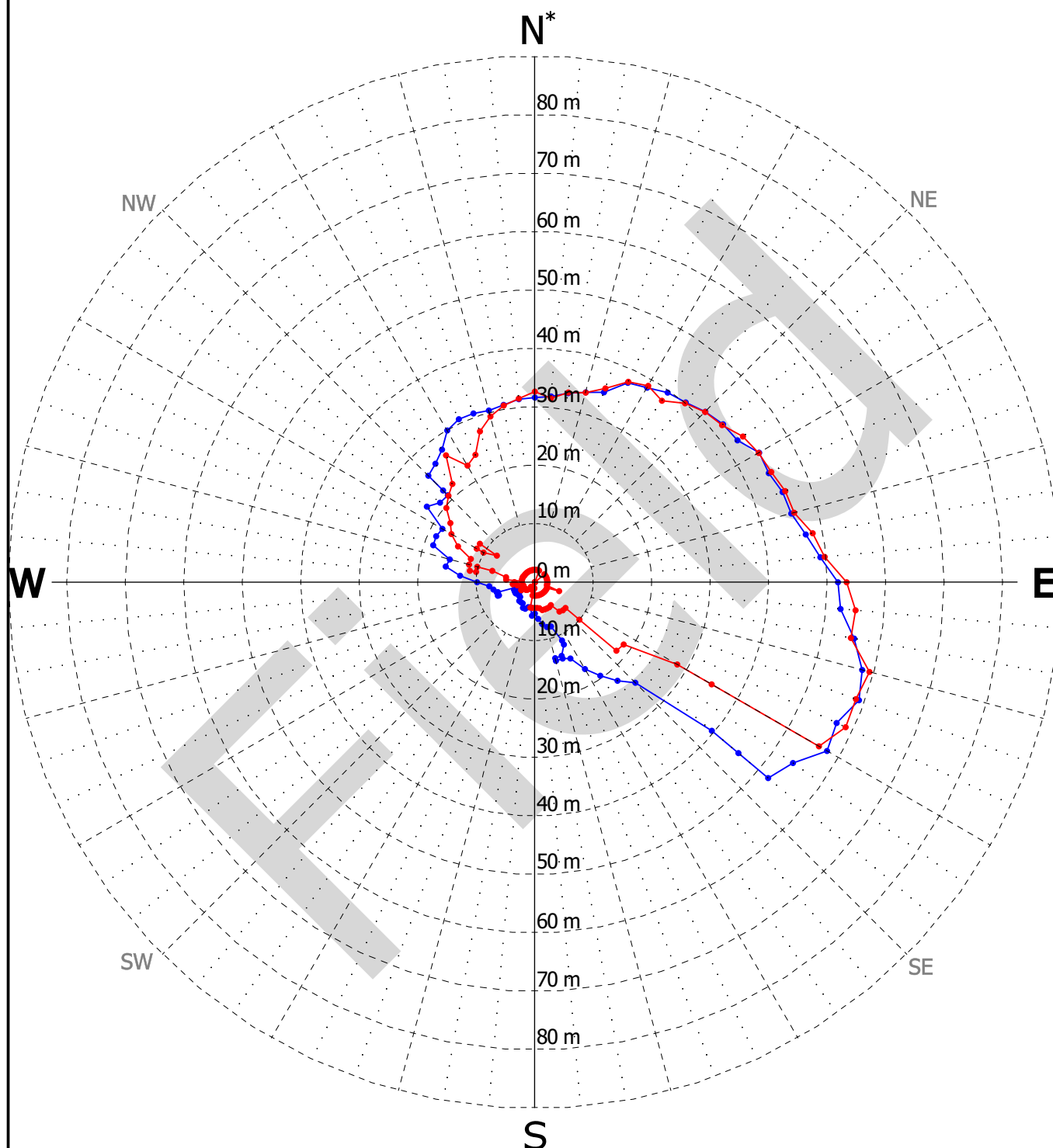
CLIENTE : BRASKEM
DATA : 30/03/2024

CAVIDADE : M#20 - M#21 (POÇO : 20AD)
OPERAÇÃO Nº : 13



SEÇÃO HORIZONTAL
877 m (TVD : 833.2 m)

ESCALA 1/1000



— Operação nº 2024 - 2

— Operação nº 2024 - 1

Max raio	: 59.23 m
Orientação máximo raio*	: N105
Superfície	: 2575.80 m ²
Máxima distância	: 82.64 m

*Todas as seções estão orientadas para o Norte Geográfico.

Dedinação Magnética = -22.1°

Os resultados apresentados nesse relatório de campo não foram revisados ou validados e não são, desta forma, definitivos. eles não podem, em nenhum caso, ser utilizados como suporte de interpretação e devem ser considerados apenas como à título indicativo. a empresa FLODIM se afasta de toda e qualquer responsabilidade no uso dessas informações temporárias para fins de tomada de decisão



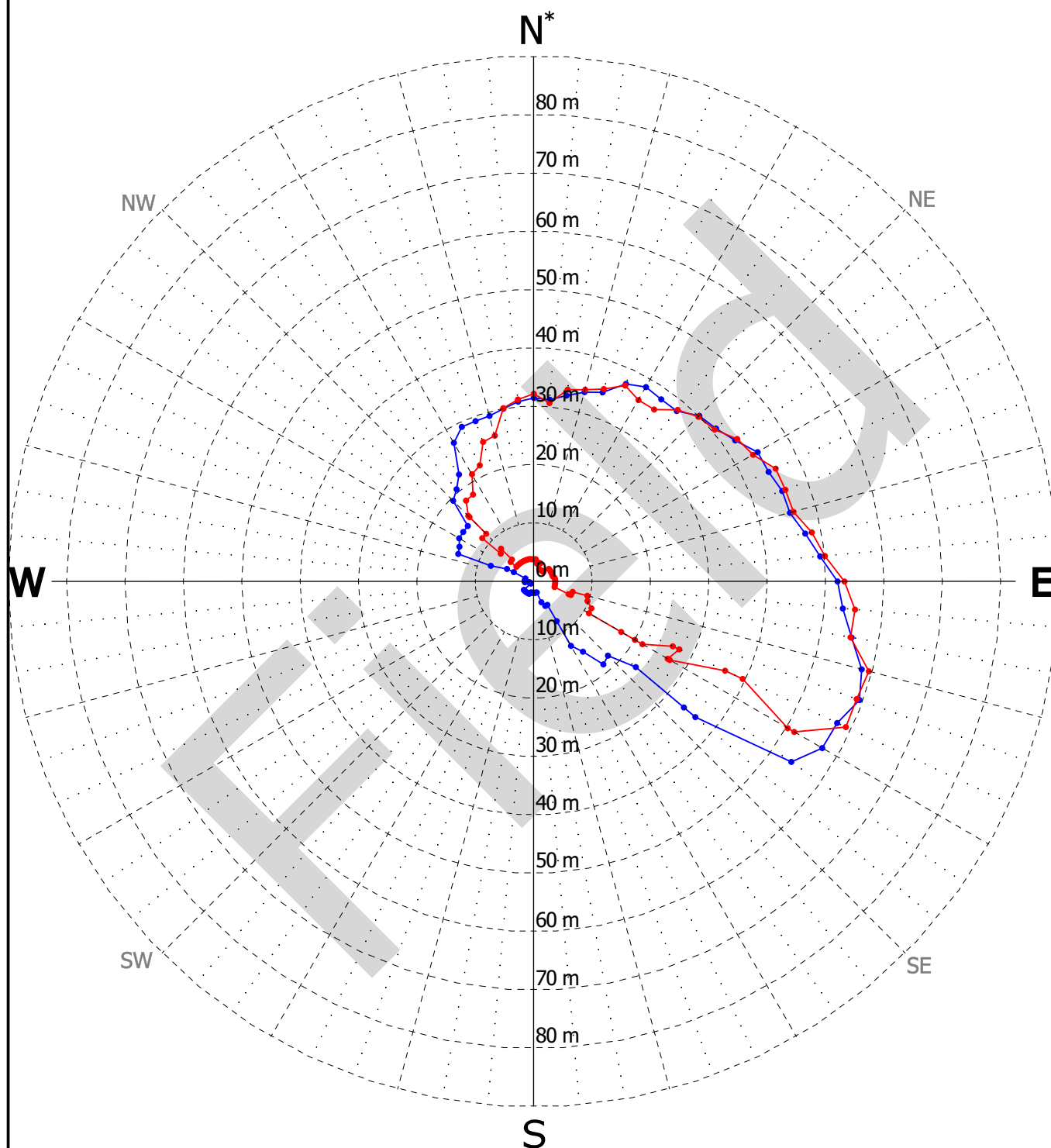
CLIENTE : BRASKEM
DATA : 30/03/2024

CAVIDADE : M#20 - M#21 (POÇO : 20AD)
OPERAÇÃO Nº : 13



SEÇÃO HORIZONTAL
878 m (TVD : 834.2 m)

ESCALA 1/1000



— Operação nº 2024 - 2

— Operação nº 2024 - 1

Max raio	: 59.42 m
Orientação máximo raio*	: N105
Superfície	: 2298.84 m ²
Máxima distância	: 80.15 m

*Todas as seções estão orientadas para o Norte Geográfico.

Dedinação Magnética = -22.1°

Os resultados apresentados nesse relatório de campo não foram revisados ou validados e não são, desta forma, definitivos. eles não podem, em nenhum caso, ser utilizados como suporte de interpretação e devem ser considerados apenas como à título indicativo. a empresa FLODIM se afasta de toda e qualquer responsabilidade no uso dessas informações temporárias para fins de tomada de decisão



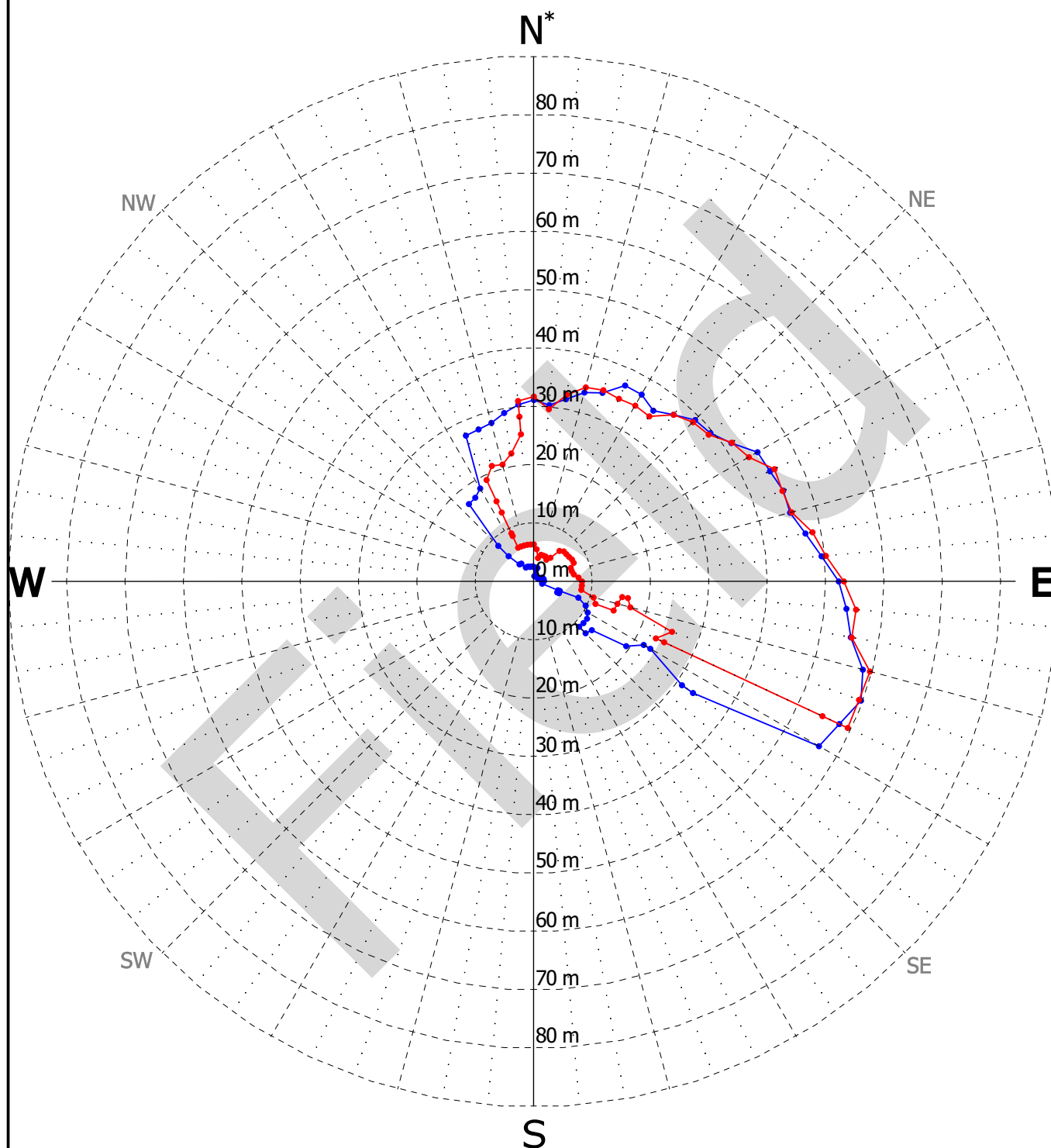
CLIENTE : BRASKEM
DATA : 30/03/2024

CAVIDADE : M#20 - M#21 (POÇO : 20AD)
OPERAÇÃO Nº : 13



SEÇÃO HORIZONTAL
879 m (TVD : 835.2 m)

ESCALA 1/1000



— Operação nº 2024 - 2

— Operação nº 2024 - 1

Max raio	: 59.61 m
Orientação máximo raio*	: N105
Superfície	: 1999.79 m ²
Máxima distância	: 79.51 m

*Todas as seções estão orientadas para o Norte Geográfico.

Dedinação Magnética = -22.1°

Os resultados apresentados nesse relatório de campo não foram revisados ou validados e não são, desta forma, definitivos. eles não podem, em nenhum caso, ser utilizados como suporte de interpretação e devem ser considerados apenas como à título indicativo. a empresa FLODIM se afasta de toda e qualquer responsabilidade no uso dessas informações temporárias para fins de tomada de decisão



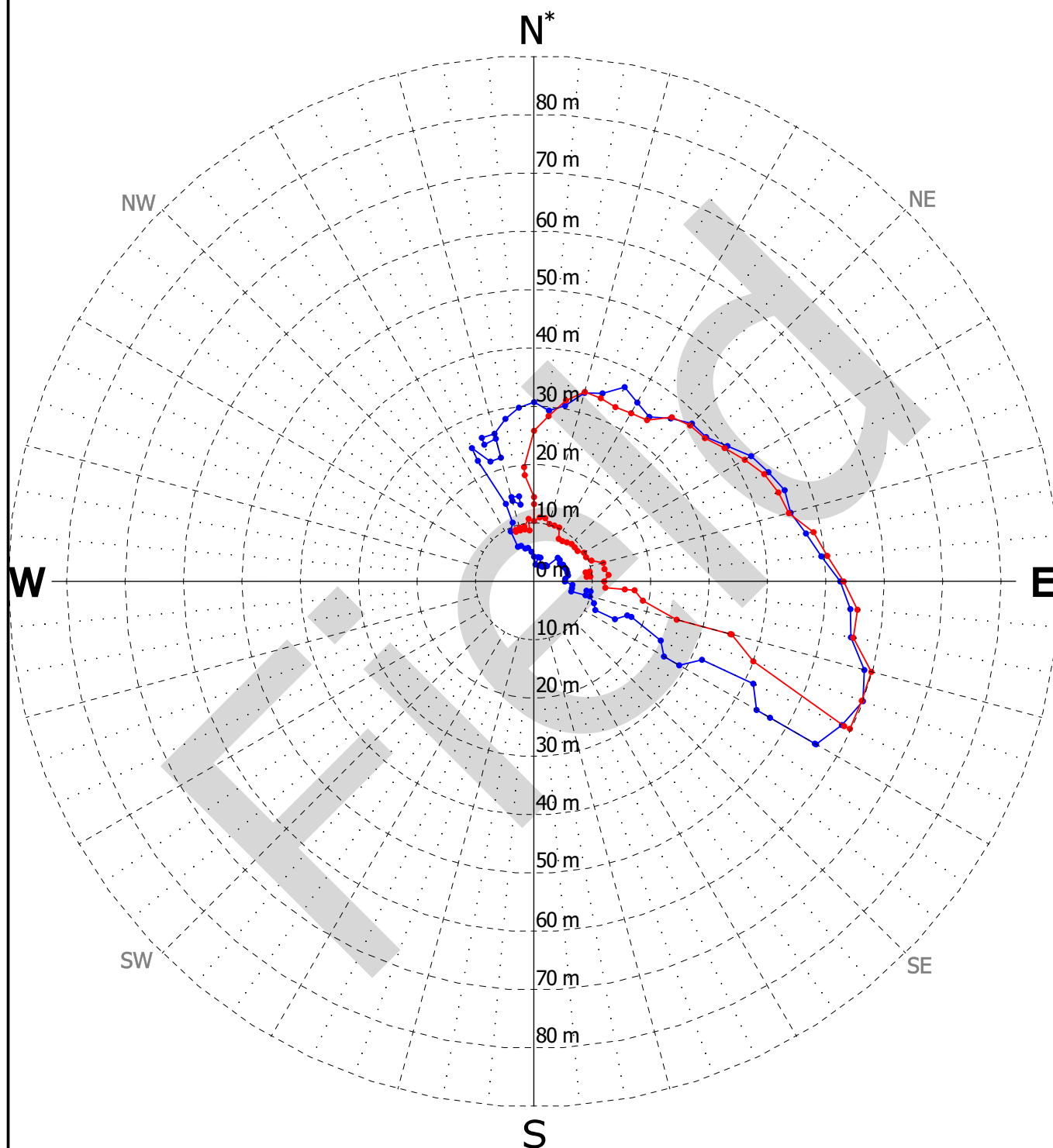
CLIENTE : BRASKEM
DATA : 30/03/2024

CAVIDADE : M#20 - M#21 (POÇO : 20AD)
OPERAÇÃO Nº : 13



SEÇÃO HORIZONTAL
880 m (TVD : 836.2 m)

ESCALA 1/1000



— Operação nº 2024 - 2

— Operação nº 2024 - 1

Max raio : 59.79 m
Orientação máximo raio* : N105
Superfície : 1639.37 m²
Máxima distância : 74.36 m

*Todas as seções estão orientadas para o Norte Geográfico.

Dedinação Magnética = -22.1°

Os resultados apresentados nesse relatório de campo não foram revisados ou validados e não são, desta forma, definitivos. eles não podem, em nenhum caso, ser utilizados como suporte de interpretação e devem ser considerados apenas como à título indicativo. a empresa FLODIM se afasta de toda e qualquer responsabilidade no uso dessas informações temporárias para fins de tomada de decisão



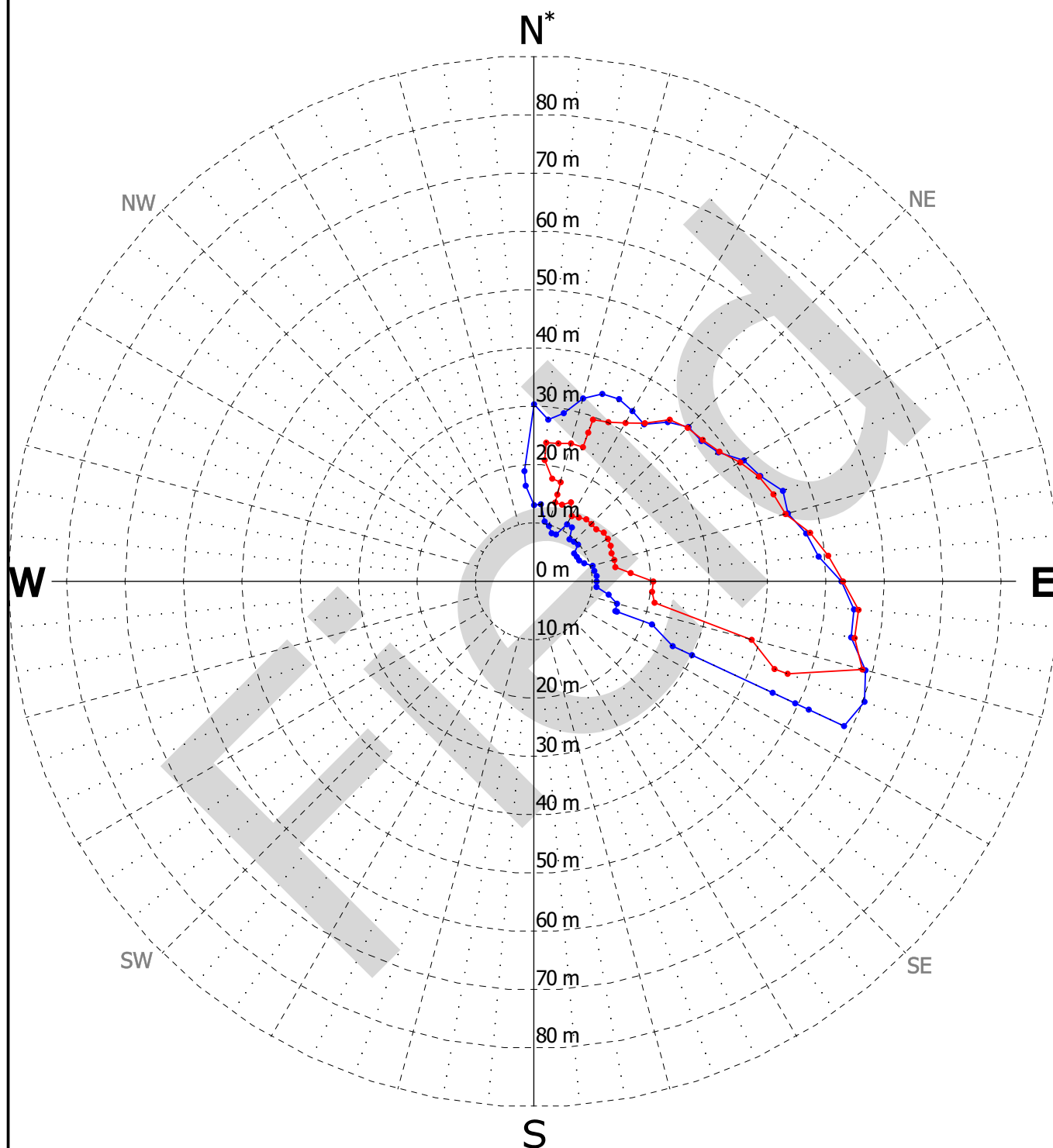
CLIENTE : BRASKEM
DATA : 30/03/2024

CAVIDADE : M#20 - M#21 (POÇO : 20AD)
OPERAÇÃO Nº : 13



SEÇÃO HORIZONTAL
881 m (TVD : 837.2 m)

ESCALA 1/1000



— Operação nº 2024 - 2

— Operação nº 2024 - 1

Max raio	: 58.21 m
Orientação máximo raio*	: N105
Superfície	: 1272.38 m ²
Máxima distância	: 66.62 m

*Todas as seções estão orientadas para o Norte Geográfico.

Dedinação Magnética = -22.1°

Os resultados apresentados nesse relatório de campo não foram revisados ou validados e não são, desta forma, definitivos. eles não podem, em nenhum caso, ser utilizados como suporte de interpretação e devem ser considerados apenas como à título indicativo. a empresa FLODIM se afasta de toda e qualquer responsabilidade no uso dessas informações temporárias para fins de tomada de decisão



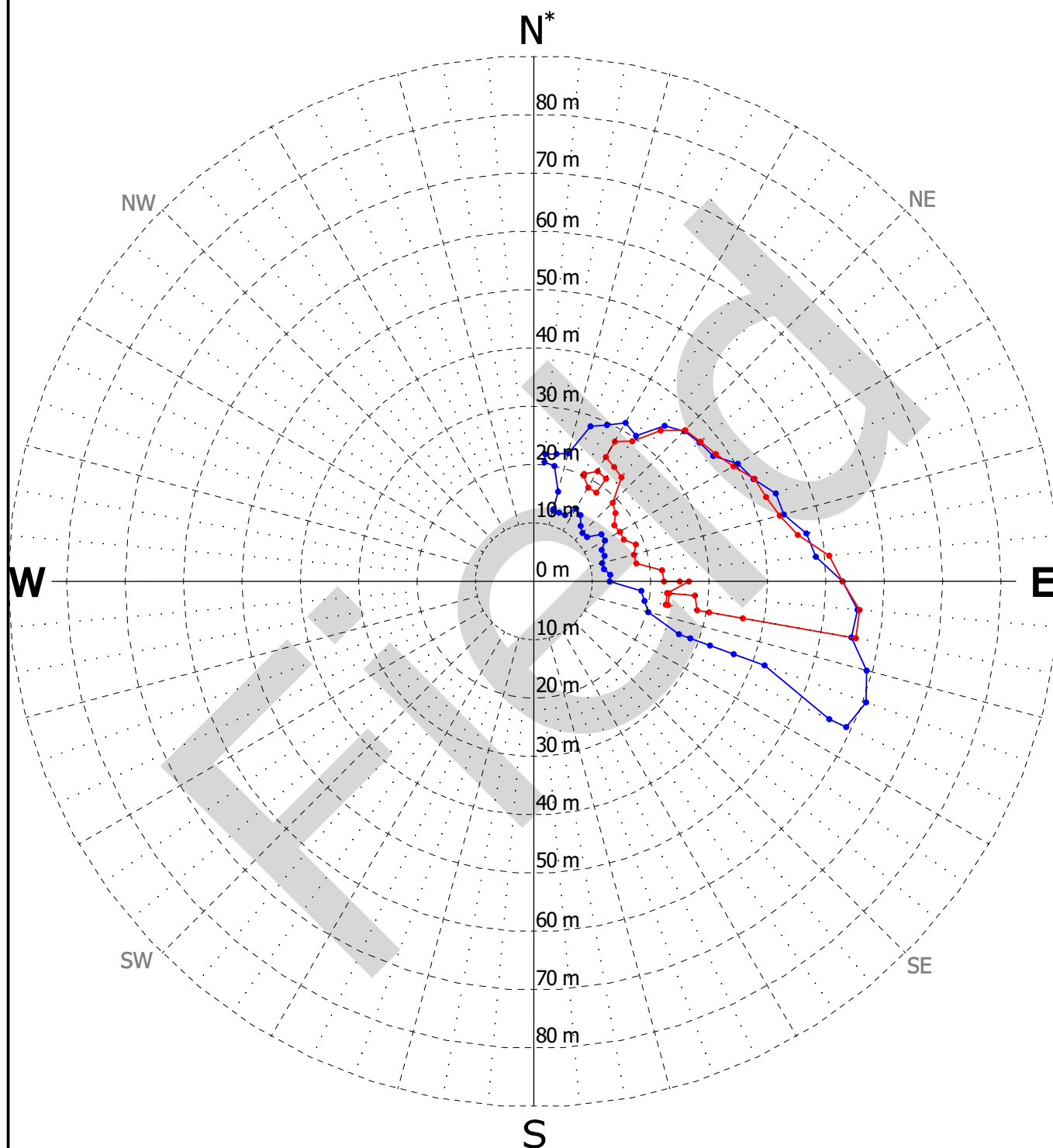
CLIENTE : BRASKEM
DATA : 30/03/2024

CAVIDADE : M#20 - M#21 (POÇO : 20AD)
OPERAÇÃO Nº : 13



SEÇÃO HORIZONTAL
882 m (TVD : 838.2 m)

ESCALA 1/1000



— Operação nº 2024 - 2

— Operação nº 2024 - 1

Max raio	: 55.96 m
Orientação máximo raio*	: N95
Superfície	: 863.22 m ²
Máxima distância	: 54.36 m

*Todas as seções estão orientadas para o Norte Geográfico.

Dedinação Magnética = -22.1°

Os resultados apresentados nesse relatório de campo não foram revisados ou validados e não são, desta forma, definitivos. eles não podem, em nenhum caso, ser utilizados como suporte de interpretação e devem ser considerados apenas como à título indicativo. a empresa FLODIM se afasta de toda e qualquer responsabilidade no uso dessas informações temporárias para fins de tomada de decisão



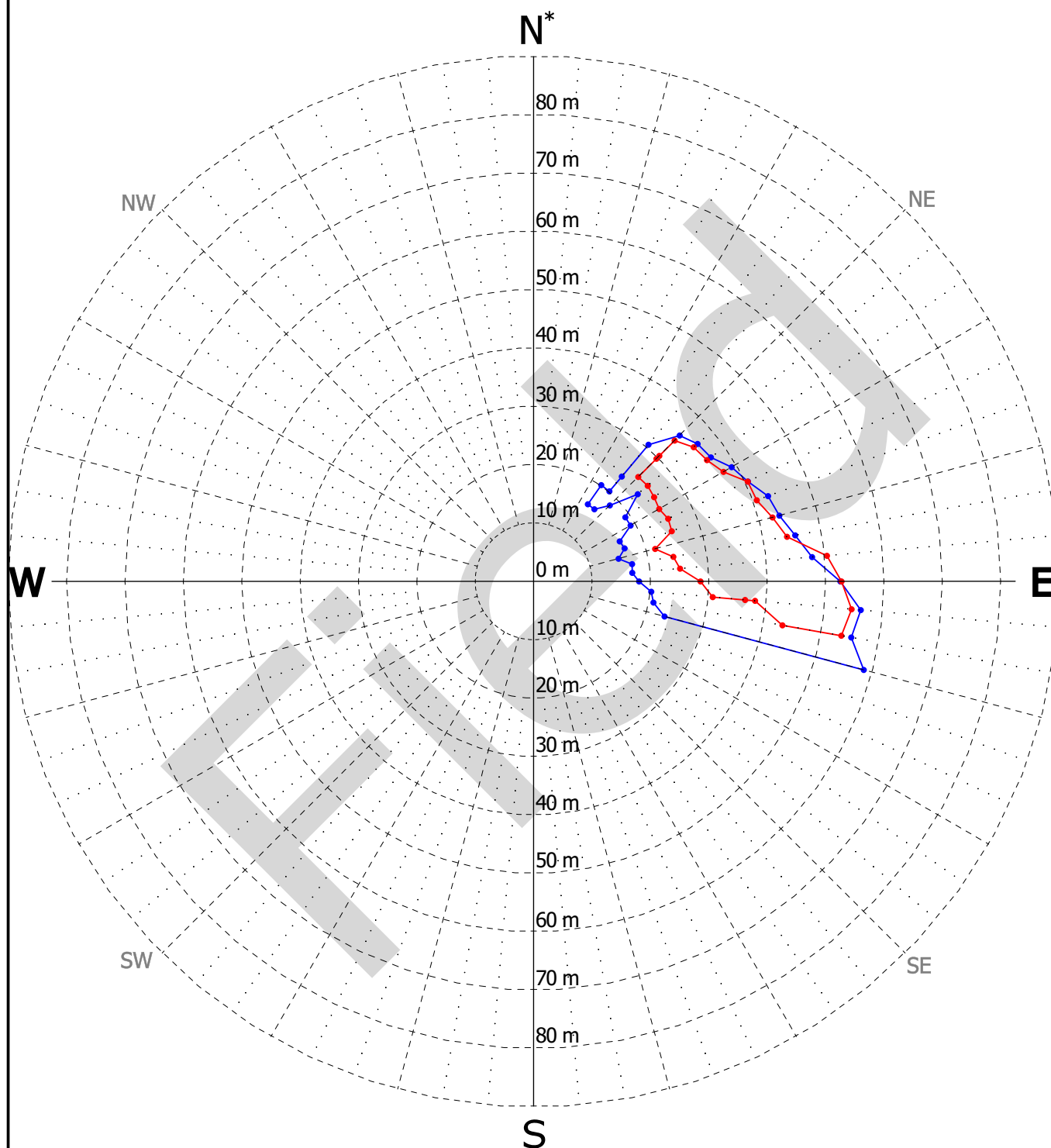
CLIENTE : BRASKEM
DATA : 30/03/2024

CAVIDADE : M#20 - M#21 (POÇO : 20AD)
OPERAÇÃO Nº : 13



SEÇÃO HORIZONTAL
883 m (TVD : 839.2 m)

ESCALA 1/1000



— Operação nº 2024 - 2

— Operação nº 2024 - 1

Max raio : 54.64 m
Orientação máximo raio* : N95
Superfície : 575.43 m²
Máxima distância : 44.14 m

*Todas as seções estão orientadas para o Norte Geográfico.

Dedinação Magnética = -22.1°

Os resultados apresentados nesse relatório de campo não foram revisados ou validados e não são, desta forma, definitivos. eles não podem, em nenhum caso, ser utilizados como suporte de interpretação e devem ser considerados apenas como à título indicativo. a empresa FLODIM se afasta de toda e qualquer responsabilidade no uso dessas informações temporárias para fins de tomada de decisão



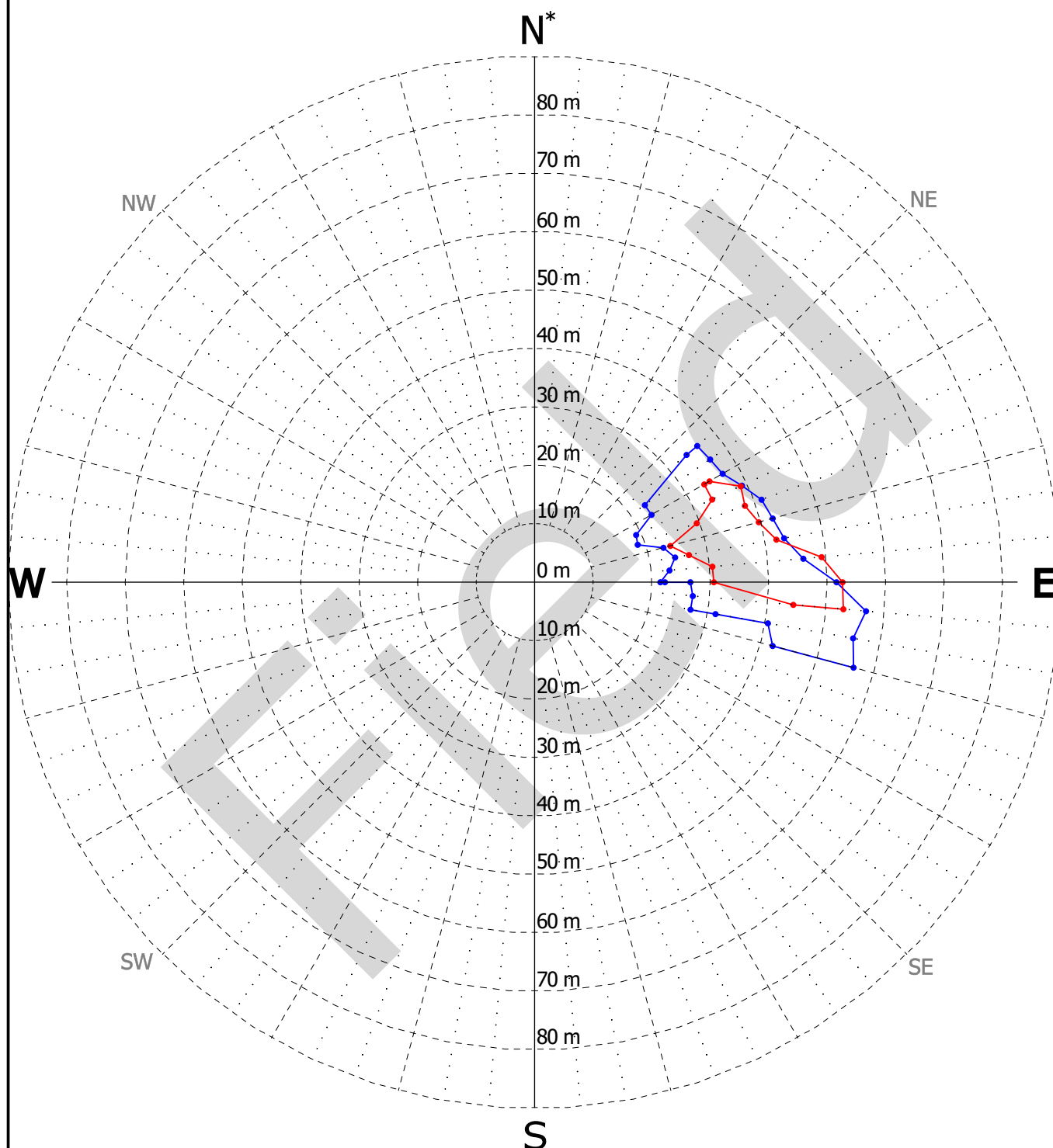
CLIENTE : BRASKEM
DATA : 30/03/2024

CAVIDADE : M#20 - M#21 (POÇO : 20AD)
OPERAÇÃO Nº : 13



SEÇÃO HORIZONTAL
884 m (TVD : 840.2 m)

ESCALA 1/1000



— Operação nº 2024 - 2

— Operação nº 2024 - 1

Max raio	: 52.95 m
Orientação máximo raio*	: N95
Superfície	: 299.97 m ²
Máxima distância	: 31.95 m

*Todas as seções estão orientadas para o Norte Geográfico.

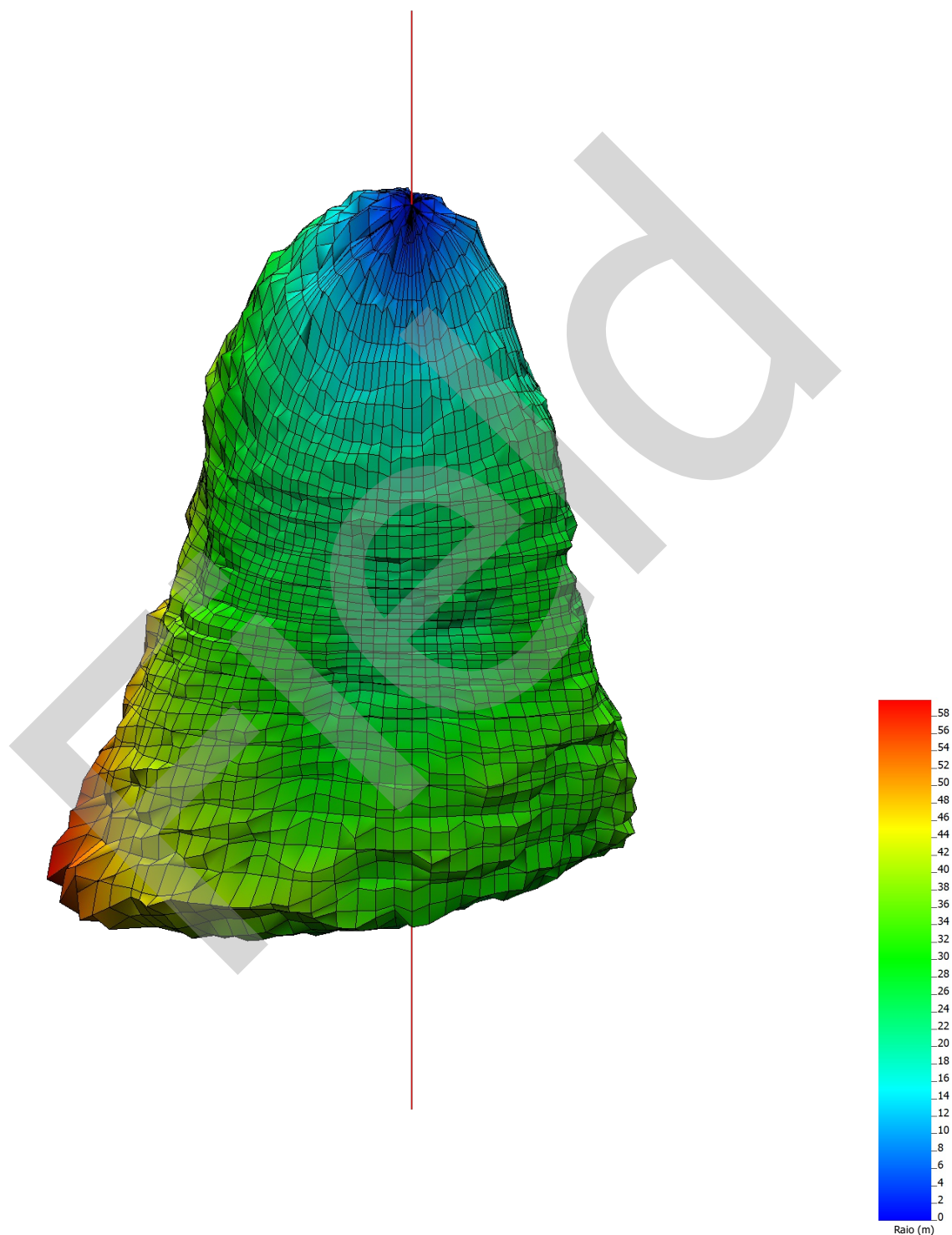
Dedinação Magnética = -22.1°

Os resultados apresentados nesse relatório de campo não foram revisados ou validados e não são, desta forma, definitivos. eles não podem, em nenhum caso, ser utilizados como suporte de interpretação e devem ser considerados apenas como à título indicativo. a empresa FLODIM se afasta de toda e qualquer responsabilidade no uso dessas informações temporárias para fins de tomada de decisão



VISTA NORTE

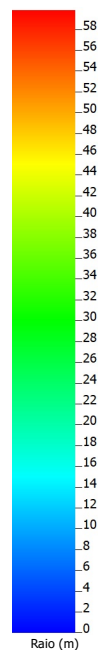
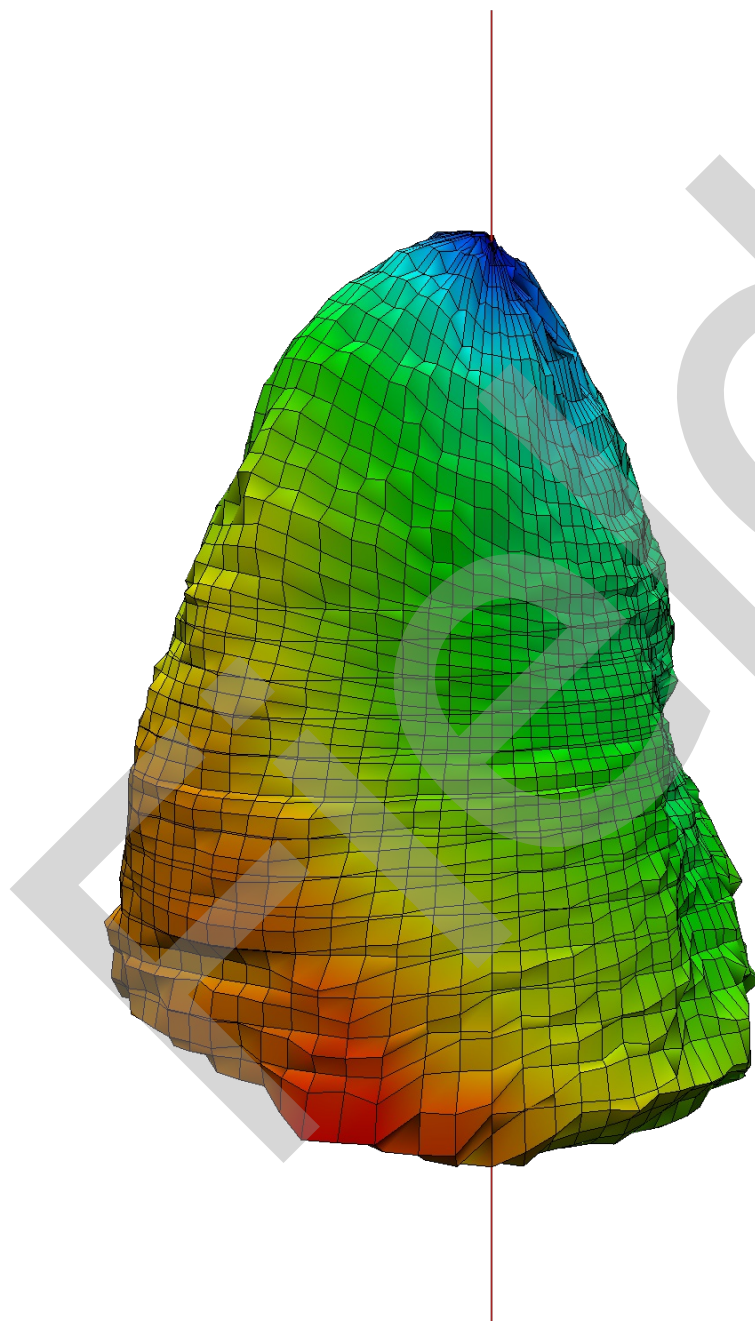
em picado a 10°





VISTA LESTE

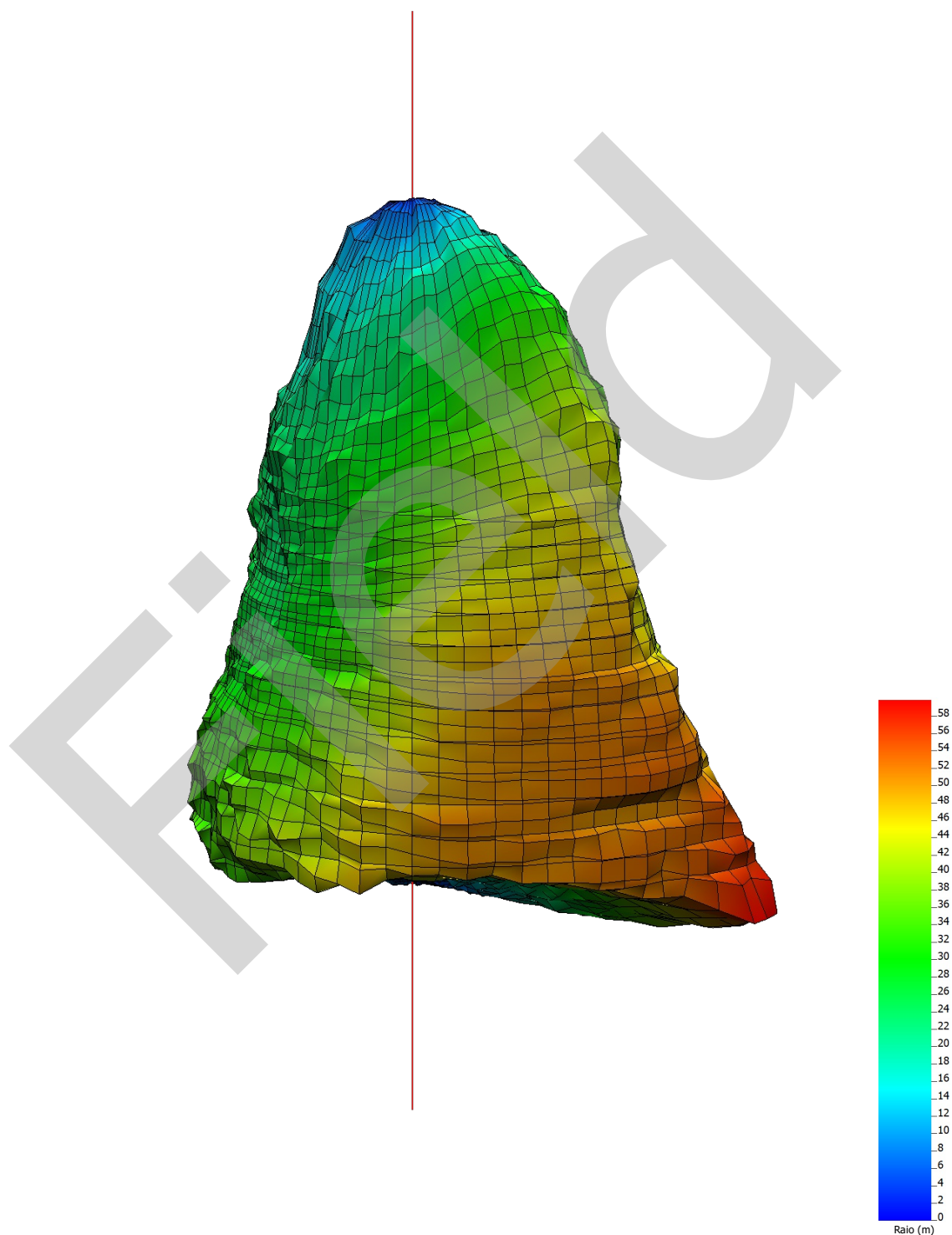
em picado a 10°





VISTA SUL

em picado a 10°





VISTA OESTE

em picado a 10°

